องค์การบริหารส่วนตำบลไทรขึง
Sai Khueng Subdistrict Administrative Organization















แผนพัฒนาท้องถิ่น
(พ.ศ.๒๕๖๖ - ๒๕๗๐)

องค์การบริหารส่วนตำบลไทรขึง
อำเภอพระแสง จังหวัดสุราษฎร์ธานี



องค์การบริหารส่วนตำบลไทรขึง
หมู่ที่ ๔ ตำบลไทรขึง อำเภอพระแสง จังหวัดสุราษฎร์ธานี
โทร ๐-๗๗-๓๑๐-๗๑๕
Fax ๐-๗๗-๓๑๐-๗๑๖
www.saikhueng.go.th



แผนพัฒนาท้องถิ่น

(พ.ศ.๒๕๖๖ - ๒๕๗๐)

ขององค์การบริหารส่วนตำบลไทรขึง

อำเภอพระแสง จังหวัดสุราษฎร์ธานี

งานนโยบายและแผน
สำนักปลัดองค์การบริหารส่วนตำบลไทรขึง
โทร ๐๗๗ ๓๑๐ ๗๑๕
Fax ๐๗๗ ๓๑๐ ๗๑๖
www.saikhueng.go.th
mail : plantrikung@gmail.com



ประกาศองค์การบริหารส่วนตำบลไทรขึง
เรื่อง แผนพัฒนาท้องถิ่น (พ.ศ.๒๕๖๖ - ๒๕๗๐)
ขององค์การบริหารส่วนตำบลไทรขึง

****

ด้วยองค์การบริหารส่วนตำบลไทรขึง ได้ดำเนินการจัดทำแผนพัฒนาท้องถิ่น (พ.ศ.๒๕๖๖-๒๕๗๐) ตามระเบียบกระทรวงมหาดไทยว่าด้วยการจัดทำแผนพัฒนาขององค์กรปกครองส่วนท้องถิ่น พ.ศ.๒๕๔๘ และแก้ไขเพิ่มเติมถึง (ฉบับที่ ๓) พ.ศ.๒๕๖๑ ประกอบกับหนังสือกระทรวงมหาดไทย ด่วนที่สุดที่ มท ๐๘๑๐.๓/ว ๗๔๖๗ ลงวันที่ ๑๔ ธันวาคม ๒๕๖๓ เรื่อง แนวทางการจัดทำแผนพัฒนาขององค์กรปกครองส่วนท้องถิ่น (พ.ศ.๒๕๖๖-๒๕๗๐) โดยพิจารณาให้มีความสอดคล้องกับยุทธศาสตร์การพัฒนาขององค์กรปกครองส่วนท้องถิ่นในเขตจังหวัด ยุทธศาสตร์จังหวัด ยุทธศาสตร์กลุ่มจังหวัด แผนพัฒนาจังหวัด แผนพัฒนากลุ่มจังหวัด แผนพัฒนาภาค แผนพัฒนาเศรษฐกิจและสังคมแห่งชาติ ยุทธศาสตร์ชาติ ๒๐ ปี และเป้าหมายการพัฒนาที่ยั่งยืน (Sustainable Development Goals; SDGs) ดำเนินการตามหลักการบริหารกิจการบ้านเมืองที่ดี ตลอดจนสามารถบูรณาการ แผนงาน โครงการ กิจกรรมและงบประมาณในพื้นที่ได้อย่างมีประสิทธิภาพ อันก่อให้เกิดประโยชน์ต่อประชาชน โดยคณะกรรมการพัฒนาท้องถิ่น ได้จัดประชุมร่วมกับส่วนราชการและรัฐวิสาหกิจที่เกี่ยวข้อง เพื่อแจ้งแนวทางการพัฒนาท้องถิ่น รับทราบปัญหาความต้องการ ประเด็นการพัฒนา และประเด็นที่เกี่ยวข้อง เพื่อนำมาทบทวนแผนพัฒนาท้องถิ่น และคณะกรรมการสนับสนุนการจัดทำแผนพัฒนาท้องถิ่น ได้จัดทำร่างแผนพัฒนาท้องถิ่น (พ.ศ.๒๕๖๖ - ๒๕๗๐) เสนอต่อคณะกรรมการพัฒนาท้องถิ่นเพื่อพิจารณาและให้ความเห็นชอบ ซึ่งคณะกรรมการพัฒนาท้องถิ่นได้มีมติเห็นชอบ ในการประชุมครั้งที่ ๒/๒๕๖๔ วันที่ ๑๗ กันยายน ๒๕๖๔ และสภาองค์การบริหารส่วนตำบลไทรขึง ได้มีมติให้ความเห็นชอบ ในการประชุมสภาสมัยประชุมวิสามัญ สมัยที่ ๒ ครั้งที่ ๑/๒๕๖๔ ในวันที่ ๒๘ กันยายน พ.ศ.๒๕๖๔ และผู้บริหารองค์การบริหารส่วนตำบลไทรขึง ได้พิจารณาอนุมัติแผนพัฒนาท้องถิ่นฯ ดังกล่าว แล้วนั้น

ดังนั้น อาศัยอำนาจตามความใน ข้อ ๑๗ ข้อ ๒๔ และข้อ ๒๕ ของระเบียบกระทรวงมหาดไทยว่าด้วยการจัดทำแผนพัฒนาขององค์กรปกครองส่วนท้องถิ่น พ.ศ.๒๕๔๘ และแก้ไขเพิ่มเติมถึง (ฉบับที่ ๓) พ.ศ.๒๕๖๑ จึงขอประกาศใช้แผนพัฒนาท้องถิ่น (พ.ศ.๒๕๖๖-๒๕๗๐) เพื่อใช้เป็นแนวทางในการพัฒนา การจัดทำงบประมาณและการวางแนวทางเพื่อให้มีการปฏิบัติให้บรรลุวัตถุประสงค์ตามโครงการพัฒนาที่กำหนดไว้ ต่อไป รายละเอียดปรากฏตามเอกสารที่แนบมาพร้อมประกาศนี้

จึงประกาศให้ทราบโดยทั่วกัน

ประกาศ ณ วันที่ ๒๙ กันยายน พ.ศ.๒๕๖๔

(นายกันต์พล เบญจพันธ์)
นายกองค์การบริหารส่วนตำบลไทรขึง

คำนำ

พระราชบัญญัติกำหนดแผนและขั้นตอนการกระจายอำนาจให้แก่องค์กรปกครองส่วนท้องถิ่น พ.ศ. ๒๕๔๒ หมวด ๒ มาตรา ๑๖ (๑) และพระราชบัญญัติสภาตำบลและองค์การบริหารส่วนตำบล พ.ศ.๒๕๓๗ แก้ไขเพิ่มเติมถึง (ฉบับที่ ๗) พ.ศ.๒๕๖๒ ส่วนที่ ๓ มาตรา ๖๙/๑ กำหนดให้องค์การบริหารส่วนตำบลมีอำนาจและหน้าที่ในการให้บริการสาธารณะ โดยจัดทำแผนพัฒนาท้องถิ่นของตนเองเพื่อประโยชน์สุขของประชาชน โดยใช้วิธีการบริหารกิจการบ้านเมืองที่ดี และให้คำนึงถึงการมีส่วนร่วมของประชาชนในการจัดทำแผนพัฒนาองค์กรบริหารส่วนตำบล การจัดทำงบประมาณ ตามกฎหมาย ระเบียบ และข้อบังคับ ประกอบกับระเบียบกระทรวงมหาดไทยว่าด้วยการจัดทำแผนพัฒนาขององค์กรปกครองส่วนท้องถิ่น พ.ศ.๒๕๔๘ แก้ไขเพิ่มเติมถึง (ฉบับที่ ๓) พ.ศ.๒๕๖๑ ได้กำหนดนิยามของ “แผนพัฒนาท้องถิ่น” แผนพัฒนาท้องถิ่นขององค์กรปกครองส่วนท้องถิ่นที่กำหนด วิสัยทัศน์ ประเด็นยุทธศาสตร์ เป้าประสงค์ ตัวชี้วัด ค่าเป้าหมาย และกลยุทธ์ โดยสอดคล้องกับแผนพัฒนาจังหวัด ยุทธศาสตร์การพัฒนาขององค์กรปกครองส่วนท้องถิ่นในเขตจังหวัด แผนพัฒนาอำเภอ แผนพัฒนาตำบล แผนพัฒนาหมู่บ้านหรือแผนชุมชน อันมีลักษณะเป็นการกำหนดรายละเอียดแผนงานโครงการพัฒนาที่จัดทำขึ้นสำ หรับปีงบประมาณแต่ละปี ซึ่งมีความต่อเนื่องและเป็นแผนก้าวหน้าและให้หมายความรวมถึงการเพิ่มเติมหรือเปลี่ยนแปลงแผนพัฒนา ประกอบกับหนังสือกระทรวงมหาดไทย ด่วนที่สุด ที่ มท ๐๘๑๐.๓/ว ๗๔๖๗ ลงวันที่ ๑๔ ธันวาคม ๒๕๖๓ เรื่อง แนวทางการจัดทำแผนพัฒนาขององค์กรปกครองส่วนท้องถิ่น (พ.ศ.๒๕๖๖-๒๕๗๐) ได้กำหนดแนวทางการจัดทำแผนพัฒนาท้องถิ่น (พ.ศ.๒๕๖๖ - ๒๕๗๐) สามารถบูรณาการแผนงาน/โครงการ/กิจกรรม และงบประมาณในพื้นที่ ได้อย่างมีประสิทธิภาพ เกิดประโยชน์สูงสุดของประชาชน จึงได้ซักซ้อมแนวทางการจัดทำแผนพัฒนาท้องถิ่น โดยให้องค์กรปกครองส่วนท้องถิ่นถือเป็นแนวทางปฏิบัติ

ดังนั้น องค์การบริหารส่วนตำบลไทรขึง จึงได้ดำเนินการทบทวนและจัดทำแผนพัฒนาท้องถิ่น (พ.ศ.๒๕๖๖-๒๕๗๐) ตามที่กฎหมาย/ระเบียบ/หนังสือสั่ง ที่เกี่ยวข้องกำหนด เพื่อใช้เป็นกรอบในการจัดทำงบประมาณรายจ่ายประจำปี งบประมาณรายจ่ายเพิ่มเติม และงบประมาณจากเงินสะสม และเป็นเครื่องมือในวางแผนการพัฒนาองค์การบริหารส่วนตำบลไทรขึง ให้มีศักยภาพ เกิดประโยชน์สูงสุดต่อประชาชน นำไปสู่การปฏิบัติได้อย่างมีประสิทธิภาพ นำไปสู่การพัฒนาให้เกิดความมั่นคง มั่งคั่ง และยั่งยืน

ในการนี้ องค์การบริหารส่วนตำบลไทรขึงหวังเป็นอย่างยิ่งว่าแผนพัฒนาท้องถิ่น (พ.ศ.๒๕๖๖–๒๕๗๐) ขององค์การบริหารส่วนตำบลไทรขึง ฉบับนี้ จะเป็นเครื่องมือในการกำหนดแนวทางในการพัฒนาองค์การบริหารส่วนตำบลไทรขึงให้มีประสิทธิภาพ และเกิดประโยชน์สูงสุดต่อของประชาชนอย่างแท้จริงต่อไป

องค์การบริหารส่วนตำบลไทรขึง

กันยายน ๒๕๖๔

สารบัญ

เรื่อง **หน้า**

ส่วนที่ ๑ สภาพทั่วไปและข้อมูลพื้นฐาน

๑.ด้านกายภาพ ๑
๒.ด้านการเมือง/การปกครอง ๕
๓.ประชากร ๘
๔.สภาพสังคม ๑๐
๕.ระบบบริการพื้นฐาน ๑๒
๖.ระบบเศรษฐกิจ ๑๗
๗.ศาสนา ประเพณี วัฒนธรรม ๒๑
๘.ทรัพยากรธรรมชาติ ๒๕
๙.อื่นๆ ๒๖

ส่วนที่ ๒ ยุทธศาสตร์การพัฒนาองค์กรปกครองส่วนท้องถิ่น

๑.ความสัมพันธ์ระหว่างแผนพัฒนาระดับมหาภาค ๒๗
๒.ยุทธศาสตร์ขององค์กรปกครองส่วนท้องถิ่น ๔๘
๓.การวิเคราะห์เพื่อการพัฒนาท้องถิ่น ๕๙

ส่วนที่ ๓ การนำแผนพัฒนาท้องถิ่นไปสู่การปฏิบัติ

๑.ยุทธศาสตร์การพัฒนาและแผนงาน **๖๘**
๒.บัญชีโครงการพัฒนาท้องถิ่น
๒.๑.บัญชีสรุปโครงการพัฒนา (แบบ ผ.๐๑) ๖๙
๒.๒.บัญชีสรุปโครงการพัฒนา ที่นำมาจากแผนพัฒนาหมู่บ้าน (แบบ ผ.๐๑/๑) ๗๒
๒.๒.รายละเอียดโครงการพัฒนา (ผ.๐๒) ๗๓
๒.๒.รายละเอียดโครงการพัฒนาที่นำมาจากแผนพัฒนาหมู่บ้าน (ผ.๐๒/๑) ๑๘๗
๒.๓.รายละเอียดโครงการพัฒนาที่เกินศักยภาพ (ผ.๐๒/๒) ๑๘๘
๒.๔.บัญชีสรุปครุภัณฑ์ ๒๐๘
๒.๕.บัญชีครุภัณฑ์ ๒๐๙

ส่วนที่ ๔ การติดตามและประเมินผล

๑.การติดตามและประเมินผลยุทธศาสตร์ ๒๑๒
๒.การติดตามและประเมินผลโครงการ ๒๑๕
๓.สรุปผลการพัฒนาท้องถิ่น ๒๑๙
๔.ข้อเสนอแนะในการจัดทำแผนพัฒนาท้องถิ่นในอนาคต ๒๒๑

****

ส่วนที่ ๑

สภาพทั่วไปและข้อมูลพื้นฐาน

(๑) ด้านกายภาพ

(๒) ด้านการเมือง/การปกครอง

(๓) ประชากร

(๔) สภาพทางสังคม

(๕) ระบบบริการพื้นฐาน

(๖) ระบบเศรษฐกิจ

(๗) ศาสนา ประเพณี วัฒนธรรม

(๘) ทรัพยากรธรรมชาติ

(๙) อื่น ๆ



แผนพัฒนาท้องถิ่น

(พ.ศ.๒๕๖๖ - ๒๕๗๐)

ขององค์การบริหารส่วนตำบลไทรขึง

อำเภอพระแสง จังหวัดสุราษฎร์ธานี

****

ส่วนที่ ๑
สภาพทั่วไปและข้อมูลพื้นฐาน

(๑) ด้านกายภาพ

1) ที่ตั้งของหมู่บ้านหรือชุมชนหรือตำบล

คำว่า **“ ไทรขึง”** มีประวัติมาจากชุมชนดั้งเดิมบ้านไทรขึง มีต้นไทรขนาดใหญ่ ๑ ต้น ขึ้นอยู่ริมฝั่งคลองอิปัน มีลำต้นและกิ่งพาดขึงข้ามลำคลองอิปันซึ่งมีลักษณะคดเคี้ยวน้ำไหลเชี่ยวมาก เมื่อถึงฤดูน้ำหลากใหญ่น้ำล้นตลิ่งน้ำเซาะเข้าหาต้นไทรที่มีรากใหญ่วัดเส้นผ่าศูนย์กลางได้ประมาณ ๑.๕๐ เมตร พาดขวางลำคลอง อยู่ในฤดูแล้งเรือยนต์เรือบรรทุกสินค้าสิ่งของต่างๆ ที่สัญจรผ่านบริเวณนั้น ต้องลอดใต้รากไทรที่ขึงข้ามคลองอิปัน ไม่มีใครกล้าตัดต้นไทรเพราะคนในสมัยโบราณนับถือเซ่นไหว้บูชา จนเป็นที่ตั้งของตำบลไทรขึงมาถึงปัจจุบัน

คำขวัญประจำตำบล

“ไทรขึงแหล่งธรรมะ ถิ่นคนดีมีน้ำใจ เศรษฐกิจก้าวไกล ด้วยยางพาราและปาล์มน้ำมัน”

ตำบลไทรขึง โดยเริ่มต้นมี ๕ หมู่บ้าน โดยโอนจากพื้นที่ตำบลอิปัน ตำบลบางสวรรค์ และตำบลสองแพรก ต่อมาได้มีการโอนพื้นที่บางส่วนเพื่อตั้งเป็นตำบลไทรโสภา และได้มีการกำหนดเขตตำบลไทรขึง ในท้องที่อำเภอพระแสง ตามประกาศกระทรวงมหาดไทย เรื่อง การกำหนดเขตตำบลในท้องที่อำเภอพระแสง จังหวัดสุราษฎร์ธานี โดยให้มีเขตการปกครองรวม ๑๓ หมู่บ้าน คือ หมู่ที่ ๑ บ้านสามพัน,หมู่ที่ ๒ บ้านขอนพอ,หมู่ที่ ๓ บ้านควนสว่างวัฒนา หมู่ที่ ๔ บ้านควนกอ,หมู่ที่ ๕ บ้านนิคมราชประสงค์,หมู่ที่ ๖ บ้านไสท้อน, หมู่ที่ ๗ บ้านบางน้ำเย็น,หมู่ที่ ๘ บ้านควนยอ หมู่ที่ ๙ บ้านนิคมราชประสงค์ ,หมู่ที่ ๑๐ บ้านหาดเจริญ ,หมู่ที่ ๑๑ บ้านบนดง (ไสดง) ,หมู่ที่ ๑๒ บ้านนิคม ๓ และหมู่ที่ ๑๓ บ้านนิคม ๔

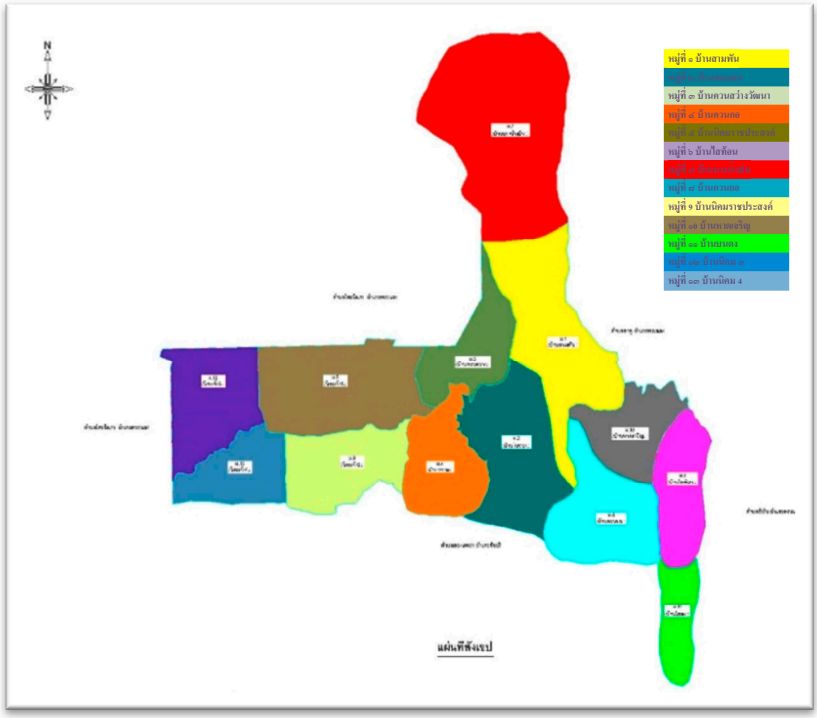

ที่มา : ราชกิจจานุเบกษา เล่มที่ ๙๑ ตอนที่ ๑๐๐ หน้า ๒๕๗๗ วันที่ ๑๑ มิถุนายน ๒๕๑๗

: ราชกิจจานุเบกษา เล่มที่ ๙๙ ตอนที่ ๔๕ หน้า ๑๐๕๐ วันที่ ๓๐ มีนาคม ๒๕๒๕

: ราชกิจจานุเบกษา เล่มที่ ๑๑๔ ตอนพิเศษ ๑๑๗ง หน้า ๑๓๖ วันที่ ๑๘ ธันวาคม ๒๕๔๐

องค์การบริหารส่วนตำบลไทรขึง ได้จัดตั้งขึ้นตามประกาศกระทรวงมหาดไทย เรื่อง จัดตั้งองค์การปริหารส่วนตำบล โดยให้สภาตำบลไทรขึงยกฐานะเป็นองค์การบริหารส่วนตำบลไทรขึง ที่มีชื่อตามตำบลที่ตั้งอยู่ มีเขตตามเขตตำบลตามกฎหมายว่าด้วยลักษณะปกครองท้องที่ ประกาศ เมื่อวันที่ ๑๙ มกราคม ๒๕๓๙ (ตามราชกิจจานุเบกษา เล่ม ๑๑๓ ตอนที่ ๙๙ หน้า ๕ วันที่ ๓๐ มกราคม ๒๕๓๙) มีผลบังคับใช้เมื่อวันที่ ๓๐ มีนาคม ๒๕๓๙ มีเนื้อที่ ๑๔๔ ตารางกิโลเมตร หรือประมาณ ๙๐,๐๐๐ ไร่ เป็นตำบลหนึ่ง ในจำนวน ๗ ตำบลของอำเภอพระแสง ซึ่งสถานที่ตั้งทางทิศตะวันตกเฉียงใต้ของอำเภอพระแสง โดยมีที่ทำการองค์การบริหารส่วนตำบลไทรขึงตั้งอยู่ในหมู่ที่ ๔ ตำบลไทรขึง อำเภอพระแสง จังหวัดสุราษฎร์ธานี

- ระยะห่างจากกรุงเทพมหานคร ประมาณ ๗๒๙ กิโลเมตร
- ระยะห่างจากตัวจังหวัดสุราษฎร์ธานี ประมาณ ๑๐๑ กิโลเมตร
- ระยะห่างจากตัวอำเภอพระแสง ประมาณ ๒๔.๕ กิโลเมตร

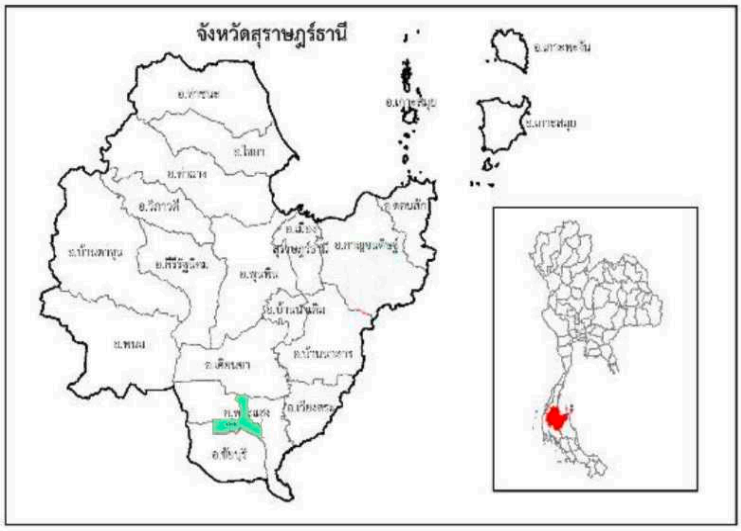

เวลาทำการ
จันทร์ - ศุกร์ เวลา ๐๘.๓๐ - ๑๖.๓๐ น.
โทรศัพท์ : ๐๗๗-๓๑๐-๗๑๕
โทรสาร : ๐๗๗-๓๑๐-๗๑๖
E-mail : office@saikhueng.go.th
Web Site : WWW.SAIKHUENG.GO.TH

2) ลักษณะภูมิประเทศ

ตำบลไทรขึง มีสภาพภูมิประเทศทั่วไป มีสภาพพื้นที่ราบ ลาดเทไปทางจรดลำคลอง ซึ่งมีสภาพภูมิประเทศเป็นที่ราบเรียบถึงค่อนข้างเรียบ ครอบคลุมพื้นที่ และมีพื้นที่บางส่วนเป็นที่ราบเนินภูเขาและเขาโดดในพื้นที่หมู่ที่ ๒ และ หมู่ที่ ๗ ซึ่งความแตกต่างกันของพื้นที่ - มีลำน้ำสายสำคัญ คือ คลองอิปัน ไหลผ่านพื้นที่ หมู่ที่ ๑,๓,๔,๖,และ ๑๐ คลองโตรม ไหลผ่าน ในพื้นที่หมู่ที่ ๔ และ คลองบางลอ ที่ไหลผ่านในพื้นที่หมู่ที่ ๓,๔,๕,๙ โดยคลองทั้งสามสายไปบรรจบกันที่คลองอิปัน ในบริเวณบ้านปากคลอง หมู่ที่ ๓ และมีอ่างเก็บน้ำบางลอ เป็นแห่งน้ำดิบขนาดใหญ่ที่สำคัญ ที่ตั้งอยู่ในพื้นที่หมู่ที่ ๕ และมีลักษณะของแหล่งน้ำตามธรรมชาติอยู่ เช่น บอด บาง บึง ในพื้นที่ - ย่านชุมชนที่มีความหนาแน่นกระจายตัวออกตามหมู่บ้านต่างๆ มีการปลูกยางพารา ปาล์มน้ำมัน และสวนผลไม้เป็นแปลงเล็กใหญ่ในพื้นที่เป็นหลัก

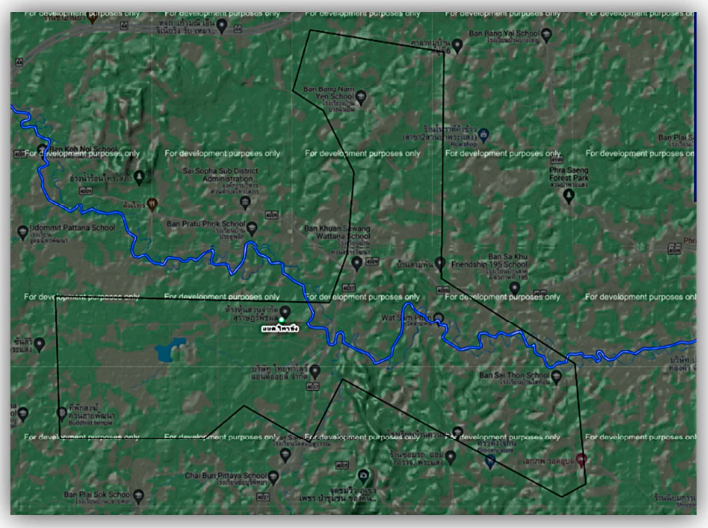

3) ลักษณะภูมิอากาศ

ตำบลไทรขึง มีที่ตั้งอยู่ในจังหวัดสุราษฎร์ธานี ที่อยู่ภายใต้อิทธิพลของมรสุมที่พัดประจำเป็นฤดูกาล ๒ ชนิดคือ มรสุมตะวันตกเฉียงใต้ ซึ่งเป็นลมจากทิศตะวันตกเฉียงใต้พัดผ่านมหาสมุทรอินเดีย พาเอาไอน้ำและความชุ่มชื้นมา ระหว่างกลางเดือนพฤษภาคมถึงกลางเดือนตุลาคม ทำให้มีฝนตกชุกทั่วไป ลมมรสุมอีกชนิดหนึ่งคือ มรสุมตะวันออกเฉียงเหนือหรือฤดูหนาว จะมีลมจากทิศตะวันออกเฉียงเหนือ ซึ่งเป็นลมเย็นและแห้งจากประเทศจีนพัดปกคลุมประเทศไทยระหว่างกลางเดือนตุลาคมถึงกลางเดือนกุมภาพันธ์ ทำให้มีอากาศเย็นลงและ มีฝนชุกต่อเนื่องอีกระยะหนึ่ง โดยเฉพาะในเดือนพฤศจิกายน ลักษณะอากาศในแต่ละฤดูกาลพิจารณาตามลักษณะลมฟ้าอากาศโดยทั่วไปของประเทศไทยแล้ว สามารถแบ่งออกเป็น ๓ ฤดูกาลดังนี้

ฤดูร้อน เริ่มประมาณกลางเดือนกุมภาพันธ์ถึงกลางเดือนพฤษภาคม ซึ่งเป็นช่วงเปลี่ยนฤดู ระยะนี้เป็นช่วงว่างของลมมรสุมหลังจากสิ้นฤดูมรสุมตะวันออกเฉียงเหนือ อุณหภูมิจะเริ่มสูงขึ้น เฉพาะในเดือนมีนาคมถึงเดือนพฤษภาคม

ฤดูฝน เริ่มประมาณกลางเดือนพฤษภาคมถึงกลางเดือนตุลาคม ซึ่งเป็นช่วงที่ลมมรสุมตะวันตกเฉียงใต้ พัดปกคลุมประเทศไทยและยังมีร่องความกดอากาศต่ำพาดผ่านภาคใต้เป็นระยะๆ ต่อจากนั้นจนถึงเดือนพฤศจิกายนซึ่งเป็นระยะแรกที่ลมมรสุมตะวันออกเฉียงเหนือพัดปกคลุมประเทศไทย จะยังคงมีฝนชุกต่อเนื่องจนถึงเดือนธันวาคมฝนจึงเริ่มลดลง

ฤดูหนาว เริ่มตั้งแต่กลางเดือนตุลาคมถึงเดือนกุมภาพันธ์ ซึ่งเป็นฤดูมรสุมตะวันออกเฉียงเหนือพัดปกคลุมประเทศไทย ทำให้อุณหภูมิลดลงทั่วไปและมีอากาศหนาวเย็นเป็นครั้งคราว โดยอุณหภูมิจะลดลงต่ำสุดในเดือนธันวาคมและมกราคม โดยเฉพาะในช่วงเดือนพฤศจิกายนและธันวาคมทางด้านฝั่งตะวันออกตั้งแต่จังหวัดชุมพรลงไป กับจะมีฝนตกหนักหลายพื้นที่และหนักมากบางแห่ง ซึ่งจะทำให้เกิดสภาวะน้ำท่วมฉับพลัน น้ำป่าไหลหลาก รวมทั้งน้ำล้นตลิ่งได้ในบางพื้นที่

อุณหภูมิ จากสภาพภูมิประเทศของจังหวัดสุราษฎร์ธานีที่อยู่ติดกับทะเล อุณหภูมิระหว่างฤดูกาลและกลางวันกลางคืนจึงไม่แตกต่างกันมากนัก อุณหภูมิโดยเฉลี่ยจึงไม่สูงมากและอากาศไม่ร้อนจัด ส่วนฤดูหนาวจะมีอากาศเย็นได้บางครั้งคราว อุณหภูมิเฉลี่ยตลอดปีประมาณ ๒๖.๘ องศาเซลเซียส อุณหภูมิสูงสุดเฉลี่ยตลอดปีประมาณ ๓๒.๕ องศาเซลเซียส เดือนที่มีอากาศร้อนอบอ้าวที่สุดคือเดือนเมษายน

ฝน มีฝนชุกตลอดปี ปริมาณฝนที่ตกส่วนใหญ่จะขึ้นอยู่กับร่องมรสุมที่พาดผ่านและลมมรสุมที่พัดปกคลุม โดยในช่วงฤดูมรสุมตะวันออกเฉียงเหนือจะมีฝนตกชุกมากกว่าฤดูมรสุมตะวันตกเฉียงใต้ เนื่องจากพื้นที่อยู่ติดกับอ่าวไทยและไม่มีภูเขาสูงปิดกั้นจึงได้รับลมจากมรสุมนี้เต็มที่ ส่วนในช่วงฤดูมรสุมตะวันตกเฉียงใต้จะมีปริมาณฝนน้อยเพราะมีแนวเขาตะนาวศรีปิดกั้นทำให้รับลมมรสุมนี้ไม่เต็มที่ เดือนที่มีฝนตกมากที่สุดคือเดือนพฤศจิกายน มีฝนเฉลี่ยประมาณ ๕๒๖.๑ มิลลิเมตร และมีฝนตกประมาณ ๒๐ วัน

พายุหมุนเขตร้อน ตั้งแต่ครึ่งหลังของเดือนตุลาคมไปจนถึงต้นเดือนธันวาคม มีโอกาสเสี่ยงสูงต่อการได้รับผลกระทบอย่างรุนแรงจากพายุหมุนเขตร้อน เพราะในช่วงดังกล่าวพายุมีโอกาสที่จะเคลื่อนเข้าสู่จังหวัดนี้และก่อให้เกิดผลกระทบโดยตรงมากที่สุด จากสถิติในคาบ ๖๙ ปี ตั้งแต่ พ.ศ. ๒๔๙๔ – ๒๕๖๒ ปรากฏว่ามีพายุเคลื่อนจากอ่าวไทยและเคลื่อนผ่านจังหวัดสุราษฎร์ธานี จำนวน ๙ ลูก ส่วนใหญ่มีกำลังแรงเป็นพายุดีเปรสชั่น ๖ ลูก เนื่องจากสภาพภูมิประเทศที่เป็นชายฝั่งทะเลเป็นแนวยาวติดกับอ่าวไทยจังหวัดนี้มีโอกาสเสี่ยงสูงต่อการได้รับผลกระทบอย่างรุนแรงจากพายุที่มีกำลังแรงกว่าพายุดีเปรสชันด้วย

ที่มา : - ภูมิอากาศจังหวัดสุราษฎร์ธานี ศูนย์ภูมิอากาศ กองพัฒนาอุตุนิยมวิทยา กรมอุตุนิยมวิทยา (มกราคม ๒๕๖๓)
- คาดหมายอากาศเพื่อการเกษตรในช่วงฤดู ระหว่างเดือน ตุลาคม พ.ศ. ๒๕๖๓–กุมภาพันธ์ พ.ศ. ๒๕๖๔
ออกประกาศวันที่ ๑ ตุลาคม พ.ศ. ๒๕๖๓ กองพัฒนาอุตุนิยมวิทยา กรมอุตุนิยมวิทยา

4) ลักษณะของดิน

จากข้อมูลสภาพการใช้ที่ดินจังหวัดสุราษฎร์ธานี โดยกรมพัฒนาที่ดิน เมื่อนำมาวิเคราะห์สภาพการใช้ที่ดินในตำบลไทรขึง พบการใช้ที่ดิน ๕ ประเภท ประกอบด้วย พื้นที่ชุมชนและสิ่งปลูกสร้าง พื้นที่เกษตรกรรม พื้นที่ป่าไม้ พื้นที่น้ำ และพื้นที่เบ็ดเตล็ด ดังนี้ ๑) พื้นที่ชุมชนและสิ่งปลูกสร้าง ได้แก่ หมู่บ้าน สถานที่ราชการและสถาบันต่างๆ และสถานที่พักผ่อนหย่อนใจ ๒) พื้นที่เกษตรกรรม ตำบลไทรขึง มีพืชเศรษฐกิจที่สำคัญ คือ ยางพารา และปาล์มน้ำมัน มีเนื้อที่ปลูกในตำบลไทรขึง พบเป็นส่วนใหญ่ เช่นเดียวกับยางพารา โดยปลูกเป็นแปลง กระจัดกระจายกันไป ๓)พื้นที่ป่าไม้ ๔) พื้นที่น้ำ แบ่งออกเป็น ๒ ชนิด คือ แหล่งน้ำตามธรรมชาติ ได้แก่ ลำน้ำ ลำคลอง บึง บาง บอด ต่างๆ เช่น คลองอิปัน คลองโตรม แหล่งน้ำที่มนุษย์สร้างขึ้น ได้แก่ อ่างเก็บน้ำ และบ่อน้ำในไร่นา และ ๕)พื้นที่เบ็ดเตล็ด ได้แก่ ทุ่งหญ้าธรรมชาติ ทุ่งเลี้ยงสัตว์ เป็นต้น



แผนที่ดินเพื่อการใช้และบริหารจัดการที่ดินให้เกิดประโยชน์สูงสุด (http://oss101.ldd.go.th/soilr/main.html)

จากข้อมูลแผนที่กลุ่มชุดดินสำหรับการปลูกพืชเศรษฐกิจ ระดับจังหวัด มาตราส่วน ๑:๕๐,๐๐๐ ซึ่งกรมพัฒนาที่ดินได้จัดทำขึ้น โดยจัดหมวดหมู่ดินที่พบในประเทศไทยเป็น ๖๒ กลุ่มชุดดินตามลักษณะและสมบัติดินจากปัจจัยการเกิดและการใช้ประโยชน์ที่ดินที่คล้ายคลึงกัน พบว่า ทรัพยากรดินของอำเภอพระแสง ประกอบด้วยกลุ่มชุดดิน และหน่วยดินที่พบในพื้นที่ลุ่มและพื้นที่ดอนของอำเภอพระแสง และตำบลไทรขึง ดังนี้

อำเภอ/ ตำบลไทรขึง	กลุ่มชุดดิน	
	ดินในพื้นที่ลุ่ม	ดินในพื้นที่ดอน
พระแสง	17/32 25 25/45B 17 6/32 5 6 17p	34B/39B 34C/39C 50B 26 32 34C/50C 34B 62 34 26B 26C 34/39 32/34 45B/50B 34B/50B 39B 45 50C/51C 45B 39 26D 50D/51D 26B/53B 26/32 45/50 26/53
กลุ่มที่ 1 บ้านนิคม 5,9,12,13 กลุ่มที่ 2 บ้านควนสว่าง บ้านบางน้ำเย็น กลุ่มที่ 3 บ้านควนกอ บ้านขอนพอ สามพัน หาดเจริญ กลุ่มที่ 4 บ้านบนดง ไสท้อน ควนยอ		32 32gm 34 34gm 45 50 60 32 34 39 50 59 60 32 34 39 60 32 32GM 34 34G 39 45 50 53 59 60

B มีความลาดชัน 2-5 % C มีความลาดชัน 5-12 % D มีความลาดชัน 12-20 % E มีความลาดชัน 20-35 % p มีการระบายน้ำเลว sp มีการระบายน้ำค่อนข้างเลว

กลุ่มชุดดิน	ลักษณะเด่น	กลุ่มชุดดิน	ลักษณะเด่น
32	ดินร่วนหรือดินทรายแป้งละเอียดลึกมากที่เกิดจากตะกอนริมแม่น้ำปฏิกิริยาดินเป็นกรดจัด การระบายน้ำดีถึงดีปานกลาง ความอุดมสมบูรณ์ปานกลาง	50	ชุดดินพะโต๊ะ (Pto) ชุดดินสวี (Sw)หรือดินคล้ายอื่นๆ สมบัติจัดอยู่ในกลุ่มชุดดินนี้ กลุ่มดินร่วนลึกปานกลางถึงเศษหินก้อนหินหรือชั้นหินพื้น ปฏิกิริยาดินเป็นกรดจัดมากการระบายน้ำดีความอุดมสมบูรณ์ต่ำ
34,34B, 34C	ดินร่วนละเอียดลึกถึงลึกมากที่เกิดจากตะกอนลำน้ำหรือวัตถุต้นกำเนิดดินเนื้อหยาบ ปฏิกิริยาดินเป็นกรดจัด การระบายน้ำดีถึงดีปานกลางความอุดมสมบูรณ์ต่ำ	53,53B	ดินเหนียวลึกปานกลางถึงชั้นหินพื้น ลูกรังหรือเศษหิน ปฏิกิริยาดินเป็นกรดจัด การระบายน้ำดี ความอุดมสมบูรณ์ต่ำ
39,39B, 39C	ดินร่วนหยาบลึกถึงลึกมากที่เกิดจากตะกอนลำน้ำหรือวัตถุต้นกำเนิดดิน เนื้อหยาบ ปฏิกิริยาดินเป็นกรดจัด การระบายน้ำดีถึงดีปานกลาง ความอุดมสมบูรณ์ต่ำ	59	กลุ่มดินร่วนหยาบหรือดินร่วนละเอียดที่เกิดจากดินตะกอนน้ำพาเชิงซ้อน ชั้นดินมีลักษณะเป็นชั้นสลับ เนื้อดินไม่แน่นอนขึ้นอยู่กับตะกอนที่มาทับถม ปฏิกิริยาดินเป็นกรดจัดถึงเป็นกลาง การระบายน้ำเลวถึงค่อนข้างเลว
45,45B	ดินตื้นถึงลูกรัง เศษหินหรือก้อนหิน การระบายน้ำดีถึงดีปานกลาง ความอุดมสมบูรณ์ต่ำ	60	ดินตะกอนน้ำพาเชิงซ้อน ปฏิกิริยาดินเป็นกรดจัดถึงเป็นกลาง การระบายน้ำดีถึงดีปานกลาง ความอุดมสมบูรณ์ต่ำ

ที่มา : ๑.คู่มือการจัดการดินจังหวัด..สุราษฎร์ธานี
: ๒.กองสำรวจดินและวิจัยทรัพยากรดิน กรมพัฒนาที่ดิน กระทรวงเกษตรและสหกรณ์

(๒)ด้านการเมือง/การปกครอง

๑) เขตการปกครอง

องค์การบริหารส่วนตำบลไทรขึง มีเขตตามเขตตำบลตามกฎหมายว่าด้วยลักษณะปกครองท้องที่ มีเนื้อที่ ๑๔๔ ตารางกิโลเมตร หรือประมาณ ๙๐,๐๐๐ ไร่ (โดยเป็นพื้นที่บางส่วนอยู่ในความรับผิดชอบของนิคมสร้างตนเองพระแสง จำนวน ๑๘,๒๖๕ ไร่) โดยมีเขตการปกครองออกเป็น ๑๓ หมู่บ้าน คือ

หมู่ที่ ๑ บ้านสามพัน	หมู่ที่ ๒ บ้านขอนพอ	หมู่ที่ ๓ บ้านควนสว่างวัฒนา
หมู่ที่ ๔ บ้านควนกอ	หมู่ที่ ๕ บ้านนิคมราชประสงค์	หมู่ที่ ๖ บ้านไสท้อน
หมู่ที่ ๗ บ้านบางน้ำเย็น	หมู่ที่ ๘ บ้านควนยอ	หมู่ที่ ๙ บ้านนิคมราชประสงค์
หมู่ที่ ๑๐ บ้านหาดเจริญ	หมู่ที่ ๑๑ บ้านบนดง (ไสดง)	หมู่ที่ ๑๒ บ้านนิคม ๓
หมู่ที่ ๑๓ บ้านนิคม ๔		

และมีอาณาเขตองค์การบริหารส่วนตำบลไทรขึง ดังนี้

ทิศเหนือ ติดต่อตำบลพ่วงพรมคร อำเภอเคียนซา จังหวัดสุราษฎร์ธานี

โดยมีแนวเขตเริ่มต้นที่ กึ่งกลางคลองเหยียน ตัดกับคลองบางพา ที่บริเวณพิกัด N K ๑๒๐๕๔๗ ไปตามแนวคลองเหยียน ถึงปากคลองบอด บริเวณพิกัด N K ๑๖๑๕๔๐ เป็นจุด สิ้นสุด รวมระยะทางด้านทิศเหนือประมาณ ๔.๕ กิโลเมตร

ทิศตะวันออก ติดต่อตำบลสาคู อำเภอพระแสง จังหวัดสุราษฎร์ธานี

โดยมีแนวเขตเริ่มต้นจากปากคลองบอดที่บริเวณพิกัด N K ๑๖๑๕๔๐ ลงไปทางทิศใต้ ตามแนวลำคลอง จนถึงคลองน้ำดำที่บริเวณ พิกัด N K ๑๖๑๔๙๔ ระยะทาง ๕ กิโลเมตร แล้วลงไป ตามแนวลำคลองจนไปบรรจบกึ่งกลางลำคลองอิปัน ที่บริเวณพิกัด N K ๑๗๘๔๔๖ ระยะทาง ๗ กิโลเมตร แล้วมาทาง ทิศใต้ จนถึงบริเวณพิกัด N K ๒๑๒๓๙๑ ระยะทาง ๔.๘ กิโลเมตร เป็นจุดสิ้นสุด รวมระยะทางด้านทิศตะวันออกประมาณ ๒๓.๘ กิโลเมตร

ทิศใต้ ติดต่อตำบลสองแพรก อำเภอชัยบุรี จังหวัดสุราษฎร์ธานี

โดยมี แนวเขตเริ่มต้นที่บริเวณพิกัด N K ๒๑๒๓๙๑ เขตตำบลสินปุน อำเภอพระแสง ไปทางทิศตะวันตก ถึงแนวเขตนิคมสร้างตนเองพระแสง ตัดกับแนวเขตตำบลสองแพรก อำเภอชัยบุรี ที่บริเวณพิกัด N K ๒๐๐๓๙๑ ระยะทาง ๑.๒ กิโลเมตร แล้วมุ่งตรงไปทางทิศตะวันตกเฉียงเหนือ ถึงควนเสียน ที่บริเวณพิกัด N K ๑๓๐๔๓๐ ระยะทาง ๙ กิโลเมตร แล้วลงไปทางทิศใต้ ตามแนวลำคลองโตรม ระยะทาง ๒.๕ กิโลเมตร ที่บริเวณพิกัด N K ๑๑๕๔๑๒ แล้วมุ่งไปยังเขตนิคมสร้างตนเองพระแสงทางทิศตะวันตก ตามแนวลำคลองบางตอ จนถึงแนวเขตตำบลคลองน้อย อำเภอชัยบุรี จังหวัดสุราษฎร์ธานี ที่บริเวณพิกัด N K ๐๘ ๐๔๑๐ ระยะทาง ๕ กิโลเมตร ตรงไปทางทิศตะวันตก ตามแนวเขตนิคมสร้างตนเองพระแสง ระยะทาง ๕ กิโลเมตร ถึงบริเวณพิกัด N K ๐๓๐๔๑๐ เป็นจุดสิ้นสุด รวมระยะทางด้านทิศใต้ประมาณ ๒๒.๗ กิโลเมตร

ทิศตะวันตก ติดต่อตำบลคลองน้อย อำเภอชัยบุรี จังหวัดสุราษฎร์ธานี

โดยมีแนวเขตเริ่มต้นที่แนวเขตนิคมสร้างตนเองพระแสง บริเวณพิกัด N K ๐๓๐๔๑๐ ขึ้นตรงไปทางทิศเหนือ ตามแนวเขตนิคมสร้างตนเองพระแสง ระยะทางประมาณ ๔.๓ กิโลเมตร ถึงบริเวณพิกัด N K ๐๓๐๔๕๓ แล้วไปทางทิศตะวันตก ระยะทางประมาณ ๕๐๐ เมตร ถึงบริเวณพิกัด N K ๐๒๕๔๕๓ แล้วขึ้นไปทางทิศเหนือ ระยะทางประมาณ ๔๐๐ เมตร ถึงบริเวณพิกัด N K ๐๒๕๔๕๗ แล้วมุ่งกลับไปทางทิศตะวันออก ระยะทางประมาณ ๗ กิโลเมตร ถึงบริเวณพิกัด N K ๐๙๔๔๕๗ จากบริเวณพิกัด N K ๐๙๔๔๕๗ ขึ้นไปทางทิศเหนือ ระยะทาง ประมาณ ๓๐๐ เมตร ถึงบริเวณพิกัด N K ๐๙๔๔๖๐ แล้วตรงไปทางทิศตะวันออก ระยะทางประมาณ ๑.๓ กิโลเมตร บริเวณพิกัด N K ๑๐๗๔๖๐ แล้วลงมาทางทิศใต้ ระยะทางประมาณ ๓๐๐ เมตร ที่บริเวณพิกัด N K ๑๐๗๔๕๗ แล้วไปทางทิศตะวันออกจนถึงคลองอิปัน ระยะทางประมาณ ๑.๓ กิโลเมตร ที่บริเวณพิกัด N K ๑๒๐๔๕๗ แล้วขึ้นไป ทางทิศตะวันออกเฉียงเหนือ ผ่านบริเวณพิกัด N K ๑๓๑๔๗๐ แล้วขึ้นตรงไปทางเหนือจนถึงคลองประตูพริก ระยะทางประมาณ ๗ กิโลเมตร บริเวณพิกัด N K ๑๒๕๗๑๑ แล้วขึ้นตรงไปตามแนวลำคลอง ถึงบริเวณพิกัด N K ๑๑๑๕๓๐ ระยะทางประมาณ ๒.๕ กิโลเมตร แล้วขึ้นตรงไปทางทิศเหนือ ตามแนวตำตลองบางพา จนถึงคลองเหยียน บริเวณพิกัด N K ๑๒๐๕๔๗ ระยะทางประมาณ ๒ กิโลเมตร เป็นจุดสิ้นสุด รวมระยะทางด้านทิศตะวันตกประมาณ ๒๖.๙ กิโลเมตร

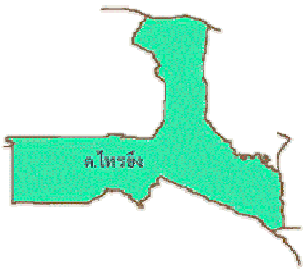

ที่มา : ราชกิจจานุเบกษา เล่ม ๑๑๓ ตอนที่ ๙๙ หน้า ๕ วันที่ ๓๐ มกราคม ๒๕๓๙)

๒) การปกครองตามกฎหมายลักษณะการปกครองท้องที่ จำนวน ๑๓ หมู่บ้าน ดังนี้

หมู่บ้าน	ชื่อ – สกุล	ตำแหน่ง	หมายเลขโทรศัพท์
หมู่ที่ 1 บ้านสามพัน	นายธีรภัทร์ บานชื่น	ผู้ใหญ่บ้าน หมู่ที่ 1	08-6712-3283
หมู่ที่ 2 บ้านขอนพอ	นายปิยะรัก ลิ้มวงศ์	กำนันตำบลไทรขึง	08-9056-0901
หมู่ที่ 3 บานควนสว่างวัฒนา	นายประสิทธิ์ หอมประกอบ	ผู้ใหญ่บ้าน หมู่ที่ 3	09-3289-6951
หมู่ที่ 4 บ้านควนกอ	นายพิมล เขียวสวัสดิ์	ผู้ใหญ่บ้าน หมู่ที่ 4	08-1011-8853
หมู่ที่ 5 บ้านนิคมราชประสงค์ 1,5	นายชวน พุฒทอง	ผู้ใหญ่บ้าน หมู่ที่ 5	08-1787-2185
หมู่ที่ 6 บ้านไสท้อน	นายจุรีย์ เพชรพัฒน์	ผู้ใหญ่บ้าน หมู่ที่ 6	08-1091-2085
หมู่ที่ 7 บ้านบางน้ำเย็น	นายวิรัช สวนนุช	ผู้ใหญ่บ้าน หมู่ที่ 7	08-7110-9140
หมู่ที่ 8 บ้านควนยอ	นายมโน เข็มเพชร	ผู้ใหญ่บ้าน หมู่ที่ 8	09-1964-9873
หมู่ที่ 9 บ้านนิคมราชประสงค์ 2	นายสำเนาว์ แก้วศรีใส	ผู้ใหญ่บ้าน หมู่ที่ 9	06-2149-1362
หมู่ที่ 10 บ้านหาดเจริญ	นายเลอพงษ์ มลิวัลย์	ผู้ใหญ่บ้าน หมู่ที่ 10	08-2289-4052
หมู่ที่ 11 บ้านไสดง (บนดง)	นายสมนึก ชูทอง	ผู้ใหญ่บ้าน หมู่ที่ 11	09-3283-2544
หมู่ที่ 12 บ้านนิคม 3	นายสมใจ จันทร์ช่วง	ผู้ใหญ่บ้าน หมู่ที่ 12	06-3534-2525
หมู่ที่ 13 บ้านนิคม 4	นายพรสุริยันต์ ทองล้วน	ผู้ใหญ่บ้าน หมู่ที่ 13	08-7264-5273

๓) นิคมสร้างตนเองพรแสง จังหวัดสุราษฎร์ธานี

จัดตั้งขึ้นตามโครงการพัฒนาพื้นที่เพื่อความมั่นคงของกองทัพ ภาคที่ ๔ ในเขตพื้นที่อำเภอพระแสง ตามมติคณะรัฐมนตรีเมื่อวันที่ ๒๙ สิงหาคม ๒๕๒๑ และพระราชกฤษฎีกาการจัดตั้งนิคมเมื่อปี ๒๕๓๒ ในพื้นที่อำเภอพระแสงและอำเภอชัยบุรี จังหวัดสุราษฎร์ธานี มีพื้นที่ทั้งหมด จำนวน ๑๘,๒๖๕ ไร่

สังกัดกองพัฒนาสังคมกลุ่มเป้าหมายพิเศษ กรมพัฒนาสังคมและสวัสดิการ กระทรวงการพัฒนาสังคมและความมั่นคงของมนุษย์

เขตการปกครอง จำนวน ๕ ผัง มี ๔ หมู่บ้าน (๕,๙,๑๒,๑๓) ในตำบลไทรขึง อำเภอพระแสง

- ทิศเหนือ จด....หมู่ที่ ๓ ตำบล ไทรขึง อำเภอพระแสง
- ทิศใต้ จด....หมู่ที่ ๒ ตำบลสองแพรก อำเภอชัยบุรี
- ทิศตะวันออก จด....หมู่ที่ ๓ และหมู่ ๔ ตำบลไทรขึง อำเภอพระแสง
- ทิศตะวันตก จด....หมู่ที่ ๒ ตำบลสองแพรก อำเภอชัยบุรี

ประชากร ทั้งหมด จำนวน ๓,๙๖๕ คน จำแนกเป็น ผู้ชาย จำนวน ๑,๘๙๙ คน ผู้หญิง จำนวน ๒,๐๖๖ คน จำนวนครัวเรือน ๖๒๔ ครัวเรือน การเข้าทำประโยชน์ในที่ดิน จำนวน ๖๒๔ ครอบครัว

โดยนิคมฯ จัดสรรที่ดินให้ครอบครัวละ ๒๑ ไร่ (แบ่งเป็นที่ทำกิน ๒๐ ไร่ ที่อยู่อาศัย ๑ ไร่) โดยมีพระราชบัญญัติจัดสรรที่ดินเพื่อการครองชีพ พ.ศ.๒๕๑๑

วัตถุประสงค์ในการจัดตั้งนิคมสร้างตนเอง

๑. เพื่อช่วยเหลือราษฎรที่ไม่มีที่ดินทำกินเป็นของตนเองและแก้ไขปัญหาการบุกรุกที่สงวนให้ราษฎรเข้าอยู่อาศัยและประกอบอาชีพเป็นหลักแหล่ง

๒. เพื่อพัฒนาพื้นที่การใช้ที่ดินให้เหมาะสมกับชนิดพืชและเกิดประโยชน์ทางด้านเศรษฐกิจ

๓. เพื่อจัดตั้งชุมชนใหม่ให้เป็นระเบียบเรียบร้อยและมีลักษณะสมบูรณ์แบบ

๔. เพื่อความมั่นคงในพื้นที่อำเภอพระแสงและอำเภอชัยบุรี

ที่มา : กองพัฒนาสังคมกลุ่มเป้าหมายพิเศษ กรมพัฒนาสังคมและสวัสดิการ
>> http://www.bsd.dsdw.go.th/

๒) การเลือกตั้ง

องค์การบริหารส่วนตำบลไทรขึง ได้แบ่งเขตการเลือกตั้งนายกองค์การบริหารส่วนตำบลไทรขึง สมาชิกสภาองค์การบริหารส่วนตำบลไทรขึง ออกเป็น ๑๓ เขต ๑๔ หน่วยเลือกตั้ง

คณะผู้บริหารองค์การบริหารส่วนตำบลไทรขึง ประกอบด้วย นายกองค์การบริหารส่วนตำบล จำนวน ๑ คน รองนายกองค์การบริหารส่วนตำบล จำนวน ๒ คน และเลขานุการนายก จำนวน ๑ คน ดังนี้

ลำดับ	ชื่อ - สกุล	ตำแหน่ง	หมายเลขโทรศัพท์
๑	นายกันต์พล เบญจพันธ์	นายกองค์การบริหารส่วนตำบล	๐๘-๕๗๙๘-๘๖๘๘
๒	นายสัญญา คุ้มชำนาญ	รองนายกองค์การบริหารส่วนตำบล	๐๘-๙๕๙๔-๗๑๘๐
๓	นายอนันท์ สังข์จันทร์	รองนายกองค์การบริหารส่วนตำบล	๐๘-๙๘๗๕-๖๓๗๖
๔	นางสาวทัศนา บำเพ็ญ	เลขานุการนายกองค์การบริหารส่วนตำบล	๐๗๗๓๑๐๗๑๕

สภาองค์การบริหารส่วนตำบล ประกอบด้วย สมาชิกสภาองค์การบริหารส่วนตำบลไทรขึง ที่ราษฎรเลือกตั้งขึ้น ตามกฎหมายว่าด้วยการเลือกตั้งสมาชิกสภาองค์การบริหารส่วนตำบล จำนวน ๑๓ หมู่บ้าน (หมู่บ้านละ ๒ คน รวม ๒๖ คน) โดยมีรายชื่อต่อไปนี้

ลำดับ	ชื่อ - สกุล	ตำแหน่ง	หมายเลขโทรศัพท์
๑	นายชอบ พุฒทอง	ประธานสภา อบต.ไทรขึง	๐๘-๙๘๗๕-๔๕๘๔
๒	นายปิยะพจน์ จรเปลี่ยว	รองประธานสภา อบต.ไทรขึง	๐๘-๙๗๒๕-๐๓๘๙
๓	นายสมควร ถิ่นสะท้อน	สมาชิกสภาฯ หมู่ที่ ๑	๐๘-๒๒๗๑-๑๐๒๐
๔	นายสิทธิโชค รักษายศ	สมาชิกสภาฯ หมู่ที่ ๑	๐๙-๙๔๐๘-๒๗๓๙
๕	นายธงไชย ลิ่มวงศ์	สมาชิกสภาฯ หมู่ที่ ๒	๐๘-๕๗๘๔-๓๕๖๔
๖	นายทศพร ใสหนู	สมาชิกสภาฯ หมู่ที่ ๓	๐๘-๑๐๘๑-๕๙๓๑
๗	นายเจตพงษ์ จินดา	สมาชิกสภาฯ หมู่ที่ ๓	๐๘-๑๐๗๙-๕๕๔๗
๘	นายประสาน เขียวสวัสดิ์	สมาชิกสภาฯ หมู่ที่ ๔	๐๘-๐๘๘๔๑๕๐๐
๙	นายสาคร ด้วงทองกุล	สมาชิกสภาฯ หมู่ที่ ๔	๐๘-๐๖๔๘-๙๓๙๕
๑๐	นายสุรินทร์ เข็มเพชร	สมาชิกสภาฯ หมู่ที่ ๕	๐๘-๗๒๗๓-๔๕๓๔
๑๑	นายสุภาพ กวมอำไพ	สมาชิกสภาฯ หมู่ที่ ๖	๐๙-๔๐๓๙-๘๒๖๖
๑๒	นายนิพนธ์ ปลอดภัย	สมาชิกสภาฯ หมู่ที่ ๖	๐๘-๒๘๐๙-๑๘๗๒
๑๓	นายชำนาญ เพชรกูล	สมาชิกสภาฯ หมู่ที่ ๗	๐๘-๐๖๙๕-๔๕๐๒
๑๔	นายไพฑูรย์ ชัยเมือง	สมาชิกสภาฯ หมู่ที่ ๗	๐๘-๗๘๙๒-๐๔๘๒
๑๕	นายณรงค์ชัย บุญฤทธิ์	สมาชิกสภาฯ หมู่ที่ ๘	๐๘-๗๒๖๖-๘๑๗๙
๑๖	นายศักดิ์สง่า วงศ์สวัสดิ์	สมาชิกสภาฯ หมู่ที่ ๘	๐๘-๔๗๖๙-๕๙๘๙
๑๗	นายสาคร กุมารน้อย	สมาชิกสภาฯ หมู่ที่ ๙	๐๘-๐๘๙๓-๕๙๘๑
๑๘	นายวิรัตน์ ช่วยผล	สมาชิกสภาฯ หมู่ที่ ๙	๐๘-๗๒๖๕-๓๖๗๕
๑๙	นายสมบัติ ชื่นอารมณ์	สมาชิกสภาฯ หมู่ที่ ๑๐	๐๙-๑๒๘๕-๔๗๗๔
๒๐	นายพิศุทธิศักดิ์ เจริญสุข	สมาชิกสภาฯ หมู่ที่ ๑๐	๐๖-๒๒๔๐-๑๗๓๗
๒๑	นายปรีดา ชูทรัพย์ทวี	สมาชิกสภาฯ หมู่ที่ ๑๑	๐๘-๗๒๗๔-๘๓๕๓
๒๒	นายสุเทพ เพชรชู	สมาชิกสภาฯ หมู่ที่ ๑๑	๐๘-๗๒๗๖-๓๘๖๕
๒๓	นายปรีชา มลิวรรณ	สมาชิกสภาฯ หมู่ที่ ๑๒	๐๘-๑๖๐๗-๓๗๐๕
๒๔	นายเจริญพร ยศถา	สมาชิกสภาฯ หมู่ที่ ๑๒	๐๘-๗๒๗๒-๖๙๐๘
๒๕	นายนิกร คงดี	สมาชิกสภาฯ หมู่ที่ ๑๓	๐๘-๗๐๙๘-๙๕๓๑
๒๖	นายอุทิศ สมเขาใหญ่	สมาชิกสภาฯ หมู่ที่ ๑๓	๐๘-๙๘๗๕-๗๔๑๒

(๓) ประชากร

๑) ข้อมูลเกี่ยวกับจำนวนประชากร

ประชากรในเขตองค์การบริหารส่วนตำบลไทรขึง เปรียบเทียบย้อนหลัง ๓ ปี โดยในปี พ.ศ.๒๕๖๔ มีจำนวนประชากรและครัวเรือน ดังนี้ (ณ สิงหาคม ๒๕๖๔)

- ประชากร รวม**ทั้งสิ้น ๙,๘๔๗ คน**
- แบ่งเป็นเพศ **ชาย ๔,๘๙๗ คน หญิง ๔,๙๕๐ คน**
- ครัวเรือน **๓,๖๗๗ ครัวเรือน**

พื้นที่	พ.ศ.2562				พ.ศ.2563				พ.ศ.2564			
	ประชากร			ครัวเรือน	ประชากร			ครัวเรือน	ประชากร			ครัวเรือน
	ชาย	หญิง	รวม		ชาย	หญิง	รวม		ชาย	หญิง	รวม	
หมู่ที่ 1	570	604	**1,174**	428	570	603	**1,173**	433	571	618	**1,189**	441
หมู่ที่ 2	324	325	**649**	203	328	326	**654**	207	327	333	**660**	208
หมู่ที่ 3	340	338	**678**	389	332	327	**659**	396	328	330	**658**	401
หมู่ที่ 4	302	270	**572**	195	304	272	**576**	198	306	276	**582**	200
หมู่ที่ 5	402	393	**795**	312	411	407	**818**	319	404	406	**810**	326
หมู่ที่ 6	567	575	**1,142**	324	572	575	**1,147**	330	582	580	**1,162**	332
หมู่ที่ 7	489	487	**976**	332	502	480	**982**	335	501	483	**984**	341
หมู่ที่ 8	431	440	**871**	312	436	456	**892**	318	428	459	**887**	322
หมู่ที่ 9	185	185	**370**	160	181	186	**367**	161	190	188	**378**	163
หมู่ที่ 10	372	374	**746**	245	373	373	**746**	246	379	370	**749**	247
หมู่ที่ 11	550	589	**1,139**	427	555	595	**1,150**	433	568	593	**1,161**	437
หมู่ที่ 12	165	162	**327**	145	170	159	**329**	148	166	159	**325**	150
หมู่ที่ 13	146	153	**299**	108	145	156	**301**	108	147	155	**302**	109
รวม	**4,843**	**4,895**	**9,738**	**3,580**	**4,879**	**4,915**	**9,794**	**3,632**	**4,897**	**4,950**	**9,847**	**3,677**

หมายเหตุ : รายงานสถิติบ้านจากทะเบียนและสถิติประชากร ข้อมูล ณ สิงหาคม พ.ศ.๒๕๖๔ (https://stat.bora.dopa.go.th)

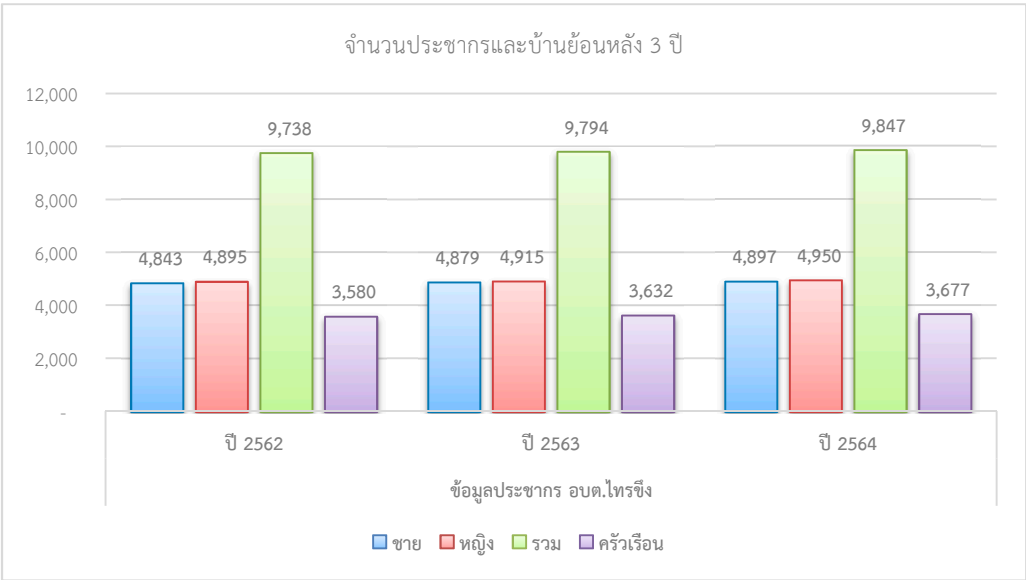

๒) ช่วงอายุและจำนวนประชากร

ประชากรในองค์การบริหารส่วนตำบลไทรขึง สามารถแบ่งออกเป็นช่วงอายุต่างๆ ได้ดังนี้

จำนวนประชากร	ชาย	หญิง	รวม	หมายเหตุ
จำนวนประชากรเยาวชน	1,220	1,129	2,349	(ช่วงอายุต่ำกว่า 18 ปี)
จำนวนประชากร	3,148	3,192	6,340	(อายุ 18-60 ปี)
จำนวนประชากรผู้สูงอายุ	527	629	1,156	(อายุมากกว่า 60ปี)
รวม	**4,897**	**4,950**	**9,847**	

ช่วงอายุตามกลุ่มวัย แบ่งกลุ่มวัยที่ต้องดูแล ๕ กลุ่ม ดังนี้

กลุ่มวัย	ชาย	หญิง	รวม
กลุ่มเด็กแรกเกิด (น้อยกว่า 2 ปี)	101	92	193
กลุ่มเด็กปฐมวัย (2-5 ปี)	247	215	462
กลุ่มเด็กวัยเรียน (6 -14 ปี)	671	623	1,294
กลุ่มเด็กวัยรุ่น/นักศึกษา (15-21 ปี)	462	432	894
กลุ่มวัยทำงาน (22-59 ปี)	2,832	2,913	5,745
กลุ่มผู้สูงอายุ (60 ปีขึ้นไป)	584	675	1,259
รวม	**4,897**	**4,950**	**9,847**

ข้อมูล ณ สิงหาคม ๒๕๖๔

การแบ่งช่วงอายุตามข้อมูลความจำเป็นพื้นฐาน ระดับตำบล ปี ๒๕๖๔ **ของประชากรที่อาศัยอยู่จริง** ดังนี้

จำแนกตามช่วงอายุในข้อมูล จปฐ.

ช่วงอายุ	เพศชาย		เพศหญิง		รวม	
	คน	ร้อยละ	คน	ร้อยละ	คน	ร้อยละ
1 เดือน ถึง 5 เดือน	10	0.14	7	0.09	17	0.23
6 เดือน ถึง 1 ปี 0 เดือน	18	0.24	11	0.15	29	0.39
1 ปี 1 เดือน – 2 ปี	41	0.56	34	0.46	75	1.02
3 ปี – 5 ปี	109	1.48	97	1.31	206	2.79
6 ปี – 12 ปี	406	5.50	353	4.78	759	10.29
13 ปี – 14 ปี	121	1.64	119	1.61	240	3.25
15 ปี – 18 ปี	205	2.78	199	2.70	404	5.47
19 ปี – 25 ปี	386	5.23	346	4.69	732	9.92
26 ปี – 34 ปี	464	6.29	490	6.64	954	12.93
35 ปี – 49 ปี	835	11.32	895	12.13	1,730	23.44
50 ปี – 59 ปี	568	7.70	550	7.45	1,118	15.15
60 ปี ขึ้นไป	516	6.99	599	8.12	1,115	15.11
รวม	3,679	49.86	3,700	50.14	7,379	100.00

ที่มา : สำนักงานพัฒนาชุมชนอำเภอพระแสง
https://ebmn.cdd.go.th/

(๔) สภาพทางสังคม

๑) การศึกษา

การจัดการศึกษาขององค์การบริหารส่วนตำบลไทรขึง มีศูนย์พัฒนาเด็กเล็ก จำนวน ๓ ศูนย์ ที่ครอบคลุมทั้งตำบล รายละเอียดปรากฏตามตาราง ต่อไปนี้

ชื่อศูนย์พัฒนาเด็กเล็ก	เด็กเล็ก												รวมทั้งสิ้น
	อายุ 2 ปี		รวม	อายุ 3 ปี		รวม	อายุ 4 ปี		รวม	อายุ 5 ปี		รวม	
	ชาย	หญิง		ชาย	หญิง		ชาย	หญิง		ชาย	หญิง		
บ้านควนยอ	2	5	7	3	6	9	1	0	1	-	-	-	17
ไสท้อน	12	19	31	19	6	25	-	-	-	-	-	-	56
อบต.ไทรขึง	9	19	28	13	13	26	8	19	27	5	12	17	98
รวม	**23**	**43**	**66**	**35**	**25**	**60**	**9**	**19**	**28**	**5**	**12**	**17**	**171**

ชื่อโรงเรียน สังกัด สพฐ.	จำนวนนักเรียนรวมตามลำดับชั้นเรียน (คน)											
	อนุบาล 1	อนุบาล 2	อนุบาล 3	ป.1	ป.2	ป.3	ป.4	ป.5	ป.6	ม.1	ม.2	ม.3
รร.นิคมสร้างตนเองพระราชประสงค์ 1	0	0	1	4	10	9	2	15	4	0	0	0
รร.บ้านควนยอ	0	13	11	10	15	11	16	14	8	0	0	0
รร.บ้านควนสว่างวัฒนา	0	2	4	3	7	11	7	7	4	0	0	0
รร.บ้านบางน้ำเย็น	15	13	12	22	16	21	10	14	17	0	0	0
รร.บ้านไสดง	18	21	0	34	40	35	23	23	34	0	0	0
รร.บ้านไสท้อน	0	33	35	33	35	32	30	27	38	0	0	0
รร.วัดสามพัน	5	14	17	13	12	18	16	17	19	33	27	36
รวมทั้งสิ้น	**38**	**96**	**79**	**119**	**135**	**137**	**104**	**113**	**124**	**33**	**27**	**36**

ที่มา : ระบบสารสนเทศทางการศึกษาท้องถิ่น (LEC) วันที่ ๓๐ มิ.ย. ๒๕๖๔

- ศูนย์การศึกษานอกระบบและการศึกษาตามอัธยาศัย (กศน.) จำนวน ๑ แห่ง

ข้อมูลความจำเป็นพื้นฐาน ระดับตำบล ในการจำนวนประชากร จำแนกตามระดับการศึกษา ปี ๒๕๖๔ **ของประชากรที่อาศัยอยู่จริง** ดังนี้

จำแนกตามระดับการศึกษา

การศึกษา	เพศชาย		เพศหญิง		รวม	
	คน	ร้อยละ	คน	ร้อยละ	คน	ร้อยละ
ไม่เคยศึกษา	97	1.31	113	1.53	210	2.85
อนุบาล/ศูนย์เด็กเล็ก	95	1.29	86	1.17	181	2.45
ต่ำกว่าชั้นประถมฯ (ป.4, ป.7, ป.6)	451	6.11	470	6.37	921	12.48
ประถมฯ (ป.4, ป.7, ป.6)	1,398	18.95	1,409	19.09	2,807	38.04
ม.ต้น (มศ.1-3 หรือ ม.1-3)	774	10.49	625	8.47	1,399	18.96
ม.ปลาย (มศ.4-5 หรือ ม.4-6 ห	479	6.49	489	6.63	968	13.12
อนุปริญญา หรือเทียบเท่า หรือ ปวส.	128	1.73	111	1.50	239	3.24
ป.ตรี หรือเทียบเท่า	246	3.33	368	4.99	614	8.32
สูงกว่าปริญญาตรี	11	0.15	29	0.39	40	0.54
รวม	3,679	49.86	3,700	50.14	7,379	100.00

ที่มา : กรมพัฒนาชุมชน
https://ebmn.cdd.go.th/

๒) สาธารณสุข

๒.๑) โรงพยาบาลส่งเสริมสุขภาพตำบล จำนวน ๒ แห่ง

ชื่อโรงพยาบาลตำบล	ชื่อ-สกุล ตำแหน่ง	สถานที่ตั้ง	หมายเลข โทรศัพท์
โรงพยาบาลส่งเสริมสุขภาพตำบลไทรขึง	นางพรรณราย วงศ์ศิลป์ ร.ก.ผู้อำนวยการโรงพยาบาลส่งเสริมสุขภาพตำบลไทรขึง	บ้านควนสว่างวัฒนา หมู่ที่ ๓ ตำบลไทรขึง	๐๘-๒๘๐๕-๑๑๕๐
โรงพยาบาลส่งเสริมสุขภาพตำบลบ้านนิคมสร้างตนเอง	นางสมใจ อนุพัฒน์ ผู้อำนวยการโรงพยาบาลส่งเสริมสุขภาพตำบลบ้านนิคมสร้างตนเอง	บ้านนิคมสร้างตนเองพระราชประสงค์ ๑ หมู่ที่ ๕ ตำบลไทรขึง	๐๙-๘๕๑๙-๕๖๘๔

๒.๒) กองทุนหลักประกันสุขภาพตำบลไทรขึง จำนวน ๑ แห่ง สถานที่ตั้ง ที่ทำการองค์การริหารส่วนตำบลไทรขึง หมู่ที่ ๔ ตำบลไทรขึง อำเภอพระแสง จังหวัดสุราษฎร์ธานี

๒.๓) ศูนย์บริการแพทย์ฉุกเฉินองค์การบริหารส่วนตำบลไทรขึง (EMS) จำนวน ๑ หน่วย

๒.๔) สถานพยาบาลเอกชน จำนวน ๗ แห่ง

๒.๕) ร้านขายยาแผนปัจจุบัน จำนวน ๒ แห่ง

๓) อาชญากรรม

ข้อมูลสถิติอาชญากรรมและสถิติการทำผิดทางอาญาในเขตพื้นที่องค์การบริหารส่วนตำบล ข้อมูลจากสถานีตำรวจภูธรพระแสง (ระหว่างวันที่ ๑ มกราคม ๒๕๖๓ – ๓๑ ธันวาคม ๒๕๖๓)

ประเภทความผิด	จำนวนคดี
1. ความผิดเกี่ยวกับชีวิต ร่างกาย และเพศ	**1**
1. ข่มขืนกระทำชำเรา	1
2. ความผิดเกี่ยวกับทรัพย์	**1**
1 บุกรุกทำให้เสียทรัพย์	1
3.ฐานความผิดพิเศษ	**1**
1.พ.ร.บ.ห้ามเรียกดอกเบี้ย	1
4. ความผิดที่รัฐเป็นผู้เสียหาย	**99**
1.พ.ร.บ.ยาเสพติด	
-ผลิต พืชกระท่อม กัญชา	10 คดี
-จำหน่ายครอบคะนองเพื่อจำหน่ายและมีอาวุธ+ยาเสพติด	25 คดี
-มียาเสพติดไว้ในครอบครอง และเสพแอมเฟตามีน(ยาบ้า) เสพกัญชา เสพน้ำต้มพืชกระท่อม	21 คดี
-พ.ร.บ.ยาเสพติด(ขับขี่รถขณะมีสารเสพติดในร่างกาย) เสพขับ	32 คดี
-พ.ร.บ.อาวุธปืนและเครื่องกระสุนและเสพเมทเอมเฟตามีน(ยาบ้า)	8 คดี
-เป็นผู้ขับขี่รถในขณะเมาสุราหรือเมาอย่างอื่น	1 คดี
-พกพาอาวุธ(มีด)ไปในเมืองหรือหมู่บ้านโดยไม่มีเหตุอันควร	2 คดี
รวม	**102 คดี**

ที่มา : ข้อมูลสถิติอาชญากรรมและการกระทำผิดทางอาญา สภ.พระแสง

๔) ยาเสพติด

ปัญหายาเสพติดภายในตำบลไทรขึงพบว่ามีผู้ติดยาเสพติดในพื้นที่ มีการดำเนินคดีของเจ้าหน้าที่ของรัฐ ประกอบกับการณรงค์การป้องกันและแก้ไขปัญหายาเสพติดโดยงบประมาณรายจ่ายประจำปีขององค์การบริหารส่วนตำบลไทรขึง ทำให้สถานการณ์ของการแพร่ระบาดของยาเสพติดในปัจจุบันลดน้อยลง

๕) การสังคมสังเคราะห์

องค์การบริหารส่วนตำบลไทรขึง ได้ดำเนินการด้านสวัสดิการสังคมและสังคมสงเคราะห์ ต่างๆ ตามอำนาจหน้าที่ และการตอบสนองนโยบายของรัฐ เช่น ๑. ดำเนินการจ่ายเบี้ยยังชีพให้กับผู้สูงอายุ ผู้พิการและผู้ป่วยเอดส์ ๒.การรับลงทะเบียนและประสานโครงการเงินอุดหนุนเพื่อการเลี้ยงดูเด็กแรกเกิด ๓. ประสานการทำบัตรผู้พิการ ๔.ดำเนินการโครงการช่วยเหลือผู้พิการ ผู้ด้อยโอกาส โดยสรุปพอสังเขป แต่ละประเภท ได้ดังนี้

หมู่ที่	เบี้ยยังชีพให้กับผู้สูงอายุ แยกตามช่วงอายุ					ผู้คนพิการ	ผู้ป่วยเอดส์
	อายุ 60-69 ปี (คน)	อายุ 70-79 ปี (คน)	อายุ 80-89 ปี (คน)	อายุ 90 ปีขึ้นไป (คน)	รวมผู้สูงอายุ (คน)		
หมู่ที่ 1	94	43	23	3	163	32	0
หมู่ที่ 2	62	21	6	0	89	16	0
หมู่ที่ 3	53	15	10	3	81	7	1
หมู่ที่ 4	39	17	12	4	72	7	0
หมู่ที่ 5	57	25	14	3	99	21	1
หมู่ที่ 6	76	30	15	3	124	27	0
หมู่ที่ 7	59	30	6	2	97	20	2
หมู่ที่ 8	62	37	10	1	110	24	3
หมู่ที่ 9	38	11	11	0	60	4	1
หมู่ที่ 10	50	21	13	0	84	16	0
หมู่ที่ 11	86	19	13	1	119	18	0
หมู่ที่ 12	31	16	5	1	53	6	0
หมู่ที่ 13	27	10	5	1	43	11	
รวมจำนวนคน	**734**	**295**	**143**	**22**	**1,194**	**209**	**8**
รวมจำนวนเงิน	**440,400**	**206,500**	**114,400**	**22,000**	**783,300**	**167,200**	**4,000**

ข้อมูลความพิการ ตามโครงการสนับสนุนการเสริมสร้างสวัสดิการสังคมให้แก่คนพิการหรือทุพพลภาพ

(๕) ระบบบริการพื้นฐาน

๑) การคมนาคมขนส่ง

การขนส่งทางอากาศ

- ท่าอากาศยานนานาชาติกระบี่ (KBV) อำเภอเหนือคลอง กระบี่ ใช้เวลาเดินทาง ๑ ชม. ๔ นาที (๖๐.๙ กม.) ผ่านถนนหมายเลข ๔๐๓๗ และ ถนนหมายเลข ๔

- ท่าอากาศยานนานาชาติสุราษฎร์ธานี อำเภอพุนพิน สุราษฎร์ธานี ใช้เวลาเดินทาง ๑ ชม. ๑๕ นาที (๙๗.๓ กม.) ผ่าน ถนนหมายเลข ๔๔ (เซาเทิร์น) และ AH2 (เอเชีย)

การขนส่งทางบก โดยมีเส้นทางคมนาคมหลัก ดังนี้

- ทางหลวงแผ่นดินหมายเลข ๔๐๐๙ สายสุราษฎร์ธานี – บรรจบทางหลวงหมายเลข ๔ (อ่าวลึก) มีจุดเริ่มต้นแยกจาก สี่แยกแสงเพชร อำเภอสุราษฎร์ธานี ตัดผ่านสาย ๔๑ (สายเอเชีย) ผ่านพื้นที่ในหมู่ที่ ๑ และหมู่ที่ ๓ ระยะทางรวม ๖ กิโลเมตร ไปบรรจบสาย ๔๔ (เซาเทิร์น) สิ้นสุดที่ทางหลวงแผ่นดินหมายเลข ๔ (อ่าวลึก) เป็นเส้นทางหลักในการเดินทางข้ามจังหวัดของประชาชนไปยังจังหวัดต่างๆ เช่น พังงา,กระบี่,ภูเก็ต ,นครศรีธรรมราช โดยมีการขนส่งสาธารณะที่สำคัญ ได้แก่ รถสองแถวบ้างสวรรค์-บ้านส้อง รถตู้ปรับอากศสายนครศรีฯ-ภูเก็ต,รถตู้ปรับอาศสายปลายประยา-นครศรีฯ รถโดยสารปรับอากาศสายด่านนอก -ภูเก็ต เป็นต้น

- ทางหลวงหมายเลข ๔๐๓๗ สายควนสว่าง - เหนือคลอง จังหวัดกระบี่ เริ่มต้นที่แยกควนสว่าง หมู่ที่ ๓ ตัดผ่านไปยังหมู่ที่ ๔ ตำบลไทรขึง ระยะทางรวม ๗ กิโลเมตร เป็นเส้นทางหลักในการเดินทางข้ามจังหวัดของประชาชนไปยังอำเภอชัยบุรี และข้ามจังหวัดไปยังจังหวัดกระบี่ โดยมีการขนส่งสาธารณะที่สำคัญ ได้แก่ รถสองแถวชัยบุรี-บ้านส้อง รถตู้ปรับอากาศสายกระบี่-สุราษฎร์ฯ, รถโดยสารปรับอากาศสายกระบี่-กรุงเทพ เป็นต้น

- ถนนทางหลวงชนบท สาย สฎ.๔๐๐๕ แยกทางหลวงหมายเลข ๔๐๓๗ (บ้านโตรม)-เมรัย โดยตัดผ่านพื้นที่หมู่ที่ ๘ และหมู่ที่ ๖ ตำบลไทรขึง

- ถนนทางหลวงชนบท สาย สฎ.๔๐๓๐ แยกทางหลวงหมายเลข ๔๐๐๙-บ้านห้วยทรายขาว โดยตัดผ่านพื้นที่หมู่ที่ ๑ และหมู่ที่ ๗ ตำบลไทรขึง

และถนนขององค์การบริหารส่วนตำบลไทรขึง โดยเฉพาะเส้นทางที่มีการขึ้นทะเบียนเป็นทางหลวงท้องถิ่น และเป็นเส้นทางการคมนาคมขนส่งที่สำคัญ ตามตาราง ดังนี้

รหัสสายทาง	ชื่อสายทาง	ระยะทาง (กม.)	ผิวจราจร		เขตทางกว้าง
			ประเภท	กว้าง(ม.)	
สฎ.ถ. 85-014	สายสามพัน หมู่ที่ 1	3.500	ลาดยาง,คอนกรีต	5.50	10.00
สฎ.ถ. 85-016	สายพวมพร้าว หมู่ที่ 1,8	2.250	ลาดยาง,คอนกรีต	5.00	8.00
สฎ.ถ. 85-021	ถนนสายโกนหลา หมู่ที่ 1	2.240	ลาดยาง,คอนกรีต	5.00-5.50	10.00
สฎ.ถ. 85-029	สายลุงจริญ หมู่ที่ 1	1.200	ลูกรัง	5.00	8.00
สฎ.ถ. 85-038	ถนนสายบ้านนายอุทิศ ถวาย - ซอยหมอแต้ม หมู่ที่ 1,2	4.030	คอนกรีต,ลูกรัง	4.00	6.00
สฎ.ถ. 85-039	ถนนสายบ้านนายวีระ กาหรัตน์ หมู่ที่ 1	0.550	คอนกรีต,หินคลุก	4.00	6.00
สฎ.ถ. 85-040	ถนนสายบ้านนายดำรงค์ อินทปัน หมู่ที่ 1	0.370	คอนกรีต,หินคลุก	4.00	5.00
สฎ.ถ. 85-013	สายสามพัน-ควนยอ หมู่ที่ 1,8,10	3.950	ลาดยาง,คอนกรีต	5.00	10.00
สฎ.ถ. 85-015	สายในช่อง หมู่ที่ 2	1.950	ลาดยาง,คอนกรีต	5.00	10.00
สฎ.ถ. 85-020	ถนนสายห้วยสุวรรณ หมู่ที่ 2,3	3.820	คอนกรีต,ลาดยาง,ลูกรัง	5.00	8.00
สฎ.ถ. 85-041	ถนนสายบ้านขอนพอ หมู่ที่ 2	1.000	คอนกรีต,หินคลุก	5.00	8.00
สฎ.ถ. 85-042	ถนนสายขอนพอ-ควนผู้ หมู่ที่ 2	3.200	คอนกรีต,หินคลุก	4.00	5.00
สฎ.ถ. 85-043	ถนนสายช่องเรียน-ควนผู้ หมู่ที่ 2	2.000	คอนกรีต,หินคลุก	5.00	6.00
สฎ.ถ. 85-044	ถนนสายบ้านควนผู้ หมู่ที่ 2	1.600	คอนกรีต	5.00	8.00
สฎ.ถ. 85-045	ถนนสายลุงวิน หมู่ที่ 2	0.700	คอนกรีต,หินคลุก	5.00	8.00
สฎ.ถ. 85-008	สายบ้านบางลอ หมู่ที 3	1.300	คอนกรีต	4.00	6.00
สฎ.ถ. 85-009	สายบ้านบางลอ-บ้านนิคมฯ ผัง 5 หมู่ที 3	1.200	ลูกรัง	4.00-5.00	6.00
สฎ.ถ. 85-010	สายปากคลอง หมู่ที 3	0.720	คอนกรีต,ลูกรัง	4.00	6.00
สฎ.ถ. 85-002	สายเมน 001(แยกระหว่างถนน อ.พระแสง-อ.ชัยบุรี)หมู่ที่ 4,5	5.340	ลาดยาง,คอนกรีต	6.00-7.00	20.00
สฎ.ถ. 85-011	สายหน้าโรงงานไทยทาโลว์	1.100	ลูกรัง	5.00	8.00
สฎ.ถ. 85-027	สายบางกลั่ง หมู่ที่ 4	0.370	ลูกรัง	4.00	5.00
สฎ.ถ. 85-046	ถนนสายบ้านนายล่อง หวานฉ่ำ หมู่ที่ 4	0.850	คอนกรีต,หินคลุก	4.00	6.00
สฎ.ถ. 85-047	ถนนสายบ้านนายเติม ด้วงทองกุล หมู่ที่ 4	0.670	คอนกรีต,ลูกรัง	4.00	5.00
สฎ.ถ. 85-048	ถนนสายบ้านตาราม หมู่ที่ 4	1.800	ลูกรัง	4.00	6.00
สฎ.ถ. 85-049	ถนนสายศรีทองกุล หมู่ที่ 4	2.000	คอนกรีต	5.00-6.00	8.00
สฎ.ถ. 85-012	สายเชื่อม หมู่ที่ 4,5,9	3.000	ลูกรัง	5.00	12.00
สฎ.ถ. 85-003	สายวงเวียนนอกและวงเวียนใน นิคมฯ ผัง1 หมู่ที่ 5	3.500	คอนกรีต,ลาดยาง,ลูกรัง	5.00	15.00
สฎ.ถ. 85-004	สายวงเวียนนอกและวงเวียนใน นิคมฯ ผัง5 หมู่ที่ 5	3.500	คอนกรีต,ลาดยาง,ลูกรัง	5.00	15.00
สฎ.ถ. 85-001	สายบ้านไสท้อน-บ้านสาคู	3.800	ลาดยาง,คอนกรีต	6.00	10.00
สฎ.ถ. 85-022	ถนนสายไสท้อน-ไสดง หมู่ที่ 6,11	10.000	คอนกรีต,ลูกรัง	6.00	15.00
สฎ.ถ. 85-050	ถนนสายบ้านไสท้อน-บ้านคลองโซง หมู่ที่ 6,10	2.680	คอนกรีต	6.00	8.00
สฎ.ถ. 85-051	ถนนสายบ้านไสท้อน-บ้านสายกลาง หมู่ที่ 6	0.250	คอนกรีต	5.00	8.00
สฎ.ถ. 85-052	ถนนสายหน้าโรงเรียนบ้านไสท้อน หมู่ที่ 6	0.370	คอนกรีต	5.00	6.00
สฎ.ถ. 85-023	ถนนสายลุงจาย หมู่ที่ 7	3.150	ลูกรัง	5.00	8.00
สฎ.ถ. 85-025	สายข้างโรงเรียนบ้านบางน้ำเย็น หมู่ที่ 7	1.870	คอนกรีต,ลูกรัง	4.00	5.00
สฎ.ถ. 85-028	สายบ้านนายสมบูรณ์ บุญส่ง หมู่ที่ 7	1.500	ลูกรัง	4.00	6.00
สฎ.ถ. 85-030	สายลุงชื่น หมู่ที่ 7	1.700	ลูกรัง	4.00	6.00

รหัสสายทาง	ชื่อสายทาง	ระยะทาง	ผิวจราจร		เขตทางกว้าง
		(กม.)	ประเภท	กว้าง(ม.)	
สฎ.ถ. 85-032	สายบ้านนายวิจารณ์ หมู่ที่ 7	0.990	คอนกรีต,ลูกรัง	4.00	6.00
สฎ.ถ. 85-036	สายหน้าสำนักสงฆ์พรหมสุวรรณ หมู่ที่ 7	1.170	คอนกรีต,ลูกรัง	4.00	6.00
สฎ.ถ. 85-037	สายหน้าโรงเรียนบ้านบางน้ำเย็น หมู่ที่ 7	1.700	ลูกรัง	4.00	5.00
สฎ.ถ. 85-053	ถนนสายบ้านนายอนันต์ หมู่ที่ 7	0.800	คอนกรีต,หินคลุก	4.00	6.00
สฎ.ถ. 85-054	ถนนสายน้ำล้น หมู่ที่ 7	0.500	ลูกรัง	4.00	5.00
สฎ.ถ. 85-017	สายเศียรคู่ หมู่ที่ 8,10	2.080	คอนกรีต,ลูกรัง	6.00	10.00
สฎ.ถ. 85-018	สายหอประชุม หมู่ที่ 8	1.200	คอนกรีต,ลูกรัง	5.00-6.00	10.00
สฎ.ถ. 85-019	สายผ้ใหญ่จิตร หมู่ที 8	0.380	คอนกรีต,ลูกรัง	4.00	6.00
สฎ.ถ. 85-055	ถนนสายวัดธรรมเมธีนฤมิตร หมู่ที่ 8	0.400	คอนกรีต	5.00	8.00
สฎ.ถ. 85-056	ถนนสายนายประคอง หมู่ที่ 8	1.200	ลูกรัง	4.00	6.00
สฎ.ถ. 85-057	ถนนสายนายประกอบ หมู่ที่ 8	1.000	ลูกรัง	4.00	6.00
สฎ.ถ. 85-058	ถนนสายป้าพลอย หมู่ที่ 8	1.500	ลูกรัง	4.00	6.00
สฎ.ถ. 85-059	ถนนสายบ้านตาสังข์ หมู่ที่ 8	0.750	คอนกรีต,หินคลุก	4.00	6.00
สฎ.ถ. 85-005	สายวงเวียนนอกและวงเวียนใน นิคมฯ ผัง2 หมู่ที่ 9	3.500	คอนกรีต,ลาดยาง,ลูกรัง	5.00	15.00
สฎ.ถ. 85-031	สายวงเวียน(คลองโซง) หมู่ที่ 10	2.400	คอนกรีต,ลูกรัง	5.00	8.00
สฎ.ถ. 85-060	ถนนสายบางจง-หาดเจริญ หมู่ที่ 10	-1.415	ลาดยาง,คอนกรีต	6.00	10.00
สฎ.ถ. 85-061	ถนนสายสันทัศน์ หมู่ที่ 10	1.000	ลูกรัง	4.00	5.00
สฎ.ถ. 85-024	ถนนสายลุงจาง หมู่ที่ 11	2.620	คอนกรีต,ลูกรัง	5.00	8.00
สฎ.ถ. 85-026	สายคลองโซงเหนือ หมู่ที่ 11	2.500	คอนกรีต,ลูกรัง	4.00	6.00
สฎ.ถ. 85-033	สายบ้านนายสมนึก หมู่ที่ 11	0.500	ลูกรัง	4.00	5.00
สฎ.ถ. 85-034	สายสำนักสงฆ์ หมู่ที่ 11	0.500	ลูกรัง	5.00	8.00
สฎ.ถ. 85-035	สายหน้าโรงเรียนบ้านไสดง หมู่ที่ 11	1.000	ลูกรัง	5.00	6.00
สฎ.ถ. 85-006	สายวงเวียนนอกและวงเวียนใน นิคมฯ ผัง3 หมู่ที่ 12	3.500	คอนกรีต,ลาดยาง,ลูกรัง	5.00	15.00
สฎ.ถ. 85-007	สายวงเวียนนอกและวงเวียนใน นิคมฯ ผัง4 หมู่ที่ 13	3.500	คอนกรีต,ลาดยาง,ลูกรัง	5.00	15.00

๒) การไฟฟ้า

องค์การบริหารส่วนตำบลไทรขึง ได้มีการประสานการขยายเขตไฟฟ้า โดยการอุดหนุนการไฟฟ้าเพื่อทำการขยายไฟฟ้าในส่วนที่เกินศักยภาพ และต้องใช้อุปกรณ์และทักษะขั้นสูงเฉพาะทาง และติดตั้ง พร้อมขยายไฟฟ้าสาธารณะ ให้เข้าถึงและครอบคลุมในบริการภายในตำบล มีไฟฟ้าใช้ทุกหมู่บ้าน โดยปัจจุบันตำบลไทรขึง มีไฟฟ้าใช้ต่อครัวเรือน คิดเป็นร้อยละ ๙๕ ของพื้นที่ จำนวนครัวเรือนที่มีไฟฟ้าใช้ ประมาณ ๓,๔๖๗ ครัวเรือน แต่เนื่องจากการขยายเขตไฟฟ้ารัฐบาลไม่ได้กำหนดให้เป็นอำนาจหน้าที่ขององค์การบริหารส่วนตำบลโดยตรง ทำให้การขายเขตไฟฟ้าในพื้นที่ห่างไกลทำให้ไม่ครอบคลุม ประกอบกับปัจจุบันมีแนวโน้มของการขยายตัวของชุมชน ที่อยู่อาศัย และการเกษตร ทำให้มีความต้องการด้านไฟฟ้าจำนวนมาก

๓) การประปา

องค์การบริหารสวนตำบลไทรขึง มีระบบประปาหมู่บ้านครอบคลุมทั้ง ๑๓ หมู่บ้าน จำนวน ๓๕ แห่ง ดังต่อไปนี้และมีน้ำใช้ตลอดทั้งปี ปัจจุบันประชาชนมีประปาใช้ ดังนี้

ลำดับที่	ชื่อระบบประปา/สถานที่ตั้ง	ประเภท	กำลังผลิต (ลบ.ม./ช.ม.)	ขนาดหอถัง (ลบ.ม.)	จำนวนผู้ใช้น้ำ (ครัวเรือน)
	หมู่ที่ 1 บ้านสามพัน				
1	ประปาหมู่บ้าน บ้านสามพัน	ผิวดิน	10	30	310
2	ประปาหมู่บ้าน บ้านสามพัน (ซอยพวมพร้าว)	บาดาล	4-6	20	50
	หมู่ที่ 2 บ้านขอนพอ				
3	ประปาหมู่บ้าน บ้านในช่อง	บาดาล	4-6	20	40
4	ประปาหมู่บ้าน บ้านควนผู้	บาดาล	4-6	20	40
5	ประปาหมู่บ้าน บ้านไทรขึง (ห้วยสุวรรณ)	ผิวดิน	10	20	30
6	ประปาหมู่บ้าน ซอยลุงวิน	บาดาล	4-6	20	30
7	ประปาหมู่บ้าน บ้านโกนหลา	บาดาล	4-6	20	30
	หมู่ที่ 3 บ้านควนสว่างวัฒนา				
8	ประปาหมู่บ้าน บ้านควนสว่างวัฒนา	ผิวดิน	10	30	310
9	ประปาหมู่บ้าน บ้านบางลอ	ผิวดิน	10	20	70
	หมู่ที่ 4 บ้านควนกอ				
10	ประปาหมู่บ้าน บ้านควนกอ (อบต.)	บาดาล	4-6	30	95
11	ประปาหมู่บ้าน บ้านควนกอ	ผิวดิน	10	12	90
	ประปาหมู่บ้าน บ้านบางกง	บาดาล	4-6		
	ประปา ศพด.อบต.ไทรขึง	บาดาล	4-6		
	หมู่ที่ 5 บ้านนิคมสร้างตนเองพระราชประสงค์ 1.5				
12	อ่างเก็บน้ำบางลอ ม.5,ม.12	ผิวดิน	20	30	180
13	ประปาหมู่บ้าน บ้านนิคมฯ ผัง 1	บาดาล	4 - 6	30	80
14	ประปาหมู่บ้าน บ้านนิคมฯ ผัง 5 (อนามัย)	บาดาล	4 - 6	30	80
	หมู่ที่ 6 บ้านไสท้อน				
15	ประปาหมู่บ้าน บ้านไสท้อน (ผู้ใหญ่จุรีย์)	บาดาล	4-6	20	60
16	ประปาหมู่บ้าน โรงเรียนบ้านไสท้อน	บาดาล	4-6	12	
17	3)ประปาหมู่บ้าน บ้านไสท้อน (จุดสี่แยก)	บาดาล	4-6	20	102
18	ประปาหมู่บ้าน บ้านไสท้อน (จุดบ้าน ผช.อนันต์)	บาดาล	4-6	20	50
19	4)ประปาหมู่บ้าน บ้านไสท้อน (จุดบ้าน ผช.ชัย)	บาดาล	4-6	20	60
20	5)ประปาหมู่บ้าน บ้านไสท้อน (จุดบ้านนางถนอม)				
	หมู่ที่ 7 บ้านบางน้ำเย็น				
21	ประปาหมู่บ้าน บ้านบางน้ำเย็น 1 (หน้าโรงเรียน)	บาดาล	4 – 6	20	110
22	ประปาหมู่บ้าน บ้านบางน้ำเย็น 2 (จุดสามแยกล่าง)	บาดาล	4 – 6	20	50
23	ประปาหมู่บ้าน บ้านบางน้ำเย็น(จุดบ้านนายไพฑูรย์)	บาดาล	4 – 6	12	60
24	ประปาหมู่บ้าน บ้านบางน้ำเย็น (จุดบ้านนายจรัญ)	บาดาล	4 – 6	20	60
25	ประปาหมู่บ้าน บ้านบางน้ำเย็น (จุดหอประชุม)	บาดาล	4 - 6	20	60

ลำดับที่	ชื่อระบบประปา/สถานที่ตั้ง	ประเภท	กำลังผลิต (ลบ.ม./ช.ม.)	ขนาดหอถัง (ลบ.ม.)	จำนวนผู้ใช้น้ำ (ครัวเรือน)
	หมู่ที่ 8 บ้านควนยอ				
26	ประปาหมู่บ้าน บ้านควนยอ 1 (จุดหอประชุม)	บาดาล	4 – 6	30	80
27	ประปาหมู่บ้าน บ้านควนยอ 2 (จุดตัวกลาง)	บาดาล	4 – 6	20	90
28	ประปาหมู่บ้าน บ้านควนยอ 3 (จุดบ้านนายศุภชัย)	บาดาล	4 - 6	30	80
	หมู่ที่ 9 บ้านนิคมสร้างตนเองพระราชประสงค์ 2				
29	ประปาหมู่บ้าน บ้านนิคมฯ ผัง 2	บาดาล	4 - 6	20	
	หมู่ที่ 10 บ้านหาดเจริญ				
30	ประปาหมู่บ้าน บ้านหาดเจริญ (จุดบ้านนายดำเนิน)	บาดาล	4 – 6	15	40
31	ประปาหมู่บ้าน บ้านบางจง (จุดข้างหอประชุม)	บาดาล	4 – 6	12	40
32	ประปาหมู่บ้าน บ้านหาดเจริญ (ใกล้โรงยาง)	บาดาล	4 – 6	20	40
33	ประปาหมู่บ้าน บ้านหาดเจริญ (จุดบ้านนายเล็ก)	บาดาล	4 – 6	20	60
	หมู่ที่ 11 บ้านไสดง				
34	ประปาหมู่บ้าน บ้านไสดง (หน้าโรงเรียน)	บาดาล	4 – 6	20	126
35	ประปาหมู่บ้าน บ้านไสดง (หน้าหอประชุม)	บาดาล	4 – 6	20	70
36	ประปาหมู่บ้าน บ้านไสดง (จุดบ้านนายสุนทร)	บาดาล	4 – 6	20	75
37	ประปาหมู่บ้าน บ้านไสดง (จุดบ้านนายพันธ์)	บาดาล	4 – 6	20	80
	หมู่ที่ 12 บ้านนิคมสร้างตนเองพระราชประสงค์ 3				
38	ประปาหมู่บ้าน บ้านนิคมฯ ผัง3	ผิวดิน	4 - 6	30	90
	หมู่ที่ 13 บ้านนิคมสร้างตนเองพระราชประสงค์ 4				
39	ประปาหมู่บ้าน บ้านนิคมฯ ผัง4	ผิวดิน	4 - 6	30	80

๔) โทรศัพท์

เนื่องจากการกระจายตัวของเทคโนโลยีในปัจจุบัน ที่พัฒนาเข้าสู่ยุคเทคโนโลยี ๔G-๕G คือ เทคโนโลยีการสื่อสารไร้สายผ่านอุปกรณ์แบบเคลื่อนที่ (โทรศัพท์มือถือและแทบเล็ต) หรือ ๔th Generation Mobile Communications ที่ได้ถูกพัฒนาความเร็วการเชื่อมต่อให้มากขึ้น จากผู้ให้บริการจากค่ายต่างๆ ครอบคลุมทุกพื้นที่ของตำบลไทรขึง เช่น

-ระบบเครือข่ายสัญญาณโทรศัพท์ TOT, AIS , DTAC, TRUE และ ToT ครอบคลุมพื้นที่

- โทรศัพท์ส่วนบุคคล
- โทรศัพท์สาธารณะ
- ผู้ให้บริการอินเตอร์เน็ตไฟเบอร์ใยแก้ว

๕) ระบบโลจิสติกส์ (Logistics) หรือการขนส่ง

- ที่ทำการไปรษณีย์ อำเภอพระแสง
- บริษัทขนส่ง เอกชน ที่รับบริการ

(๖) ระบบเศรษฐกิจ

๑) การเกษตร

หมู่ที่	ชื่อหมู่บ้าน	ยางพารา		ปาล์มน้ำมัน		ทุเรียน		มังคุด		เงาะ		ลองกอง	
		จำนวน (ครัวเรือน)	พื้นที่ปลูก	จำนวน ครัว.	พื้นที่ปลูก	จำนวน ครัว.	พื้นที่ปลูก	จำนวน ครัว.	พื้นที่ปลูก	จำนวน ครัว.	พื้นที่ปลูก	จำนวน ครัว.	พื้นที่ปลูก
1	บ้านสามพัน	205	10,047	99	2,374	1	1	0	0	1	6	2	3
2	บ้านขอนพอ	90	6,132	67	1,379	5	5	1	20	0	0	2	3
3	บ้านควนสว่างวัฒนา	120	5,922	50	1,535	0	0	0	0	0	0	2	3
4	บ้านควนกอ	95	5,831	98	2,487	1	1	0	0	2	2	1	1
5	บ้านนิคมราชประสงค์ 1,5	10	90	193	6,560	0	0	0	0	0	0	0	0
6	บ้านไสท้อน	145	4,200	30	996	10	12	1	2	4	15	4	10
7	บ้านบางน้ำเย็น	142	7,213	29	1,338	4	9	0	0	3	15	5	12
8	บ้านควนยอ	162	8,134	21	907	0	0	0	0	0	0	0	0
9	บ้านนิคมราชประสงค์ 2	6	185	105	2,005	0	0	0	0	0	0	0	0
10	บ้านหาดเจริญ	110	3,416	30	955	5	7	2	3	2	2	6	27
11	บ้านไสดง	264	16,996	34	1,342	4	7	1	1	4	10	5	20
12	บ้านนิคมราชประสงค์ 3	0	0	106	2,952	0	0	0	0	0	0	0	0
13	บ้านนิคมราชประสงค์ 4	1	10	88	2,118	0	0	0	0	0	0	0	0
รวม		**1,350**	**68,179**	**950**	**26,948**	**30**	**44**	**5**	**26**	**16**	**50**	**27**	**79**

(ที่มา : สำนักงานเกษตรอำเภอพระแสง วันที่ ๑๒ มิถุนายน ๒๕๖๒)

๒) การประมง ในพื้นที่ที่มีการพาดผ่านของลำคลองขนาดใหญ่ และมีหมู่บ้านและชุมชนอาศัยอยู่ตามแนวลำคอง จึงมีการดักจับสัตว์น้ำ เพื่อการดำรงชีพ และสร้างรายได้ มีการขุดสระน้ำ บ่อ เพื่อเลี้ยงสัตว์น้ำเป็นอาชีพเสริมในระดับครัวเรือน

๓) การปศุสัตว์ โดยสรุปดังตารางต่อไปนี้

ตำบล	หมู่ที่ - หมู่บ้าน	เกษตรกร (ราย)	โคเนื้อ (ตัว)	กระบือ (ตัว)	หมู (ตัว)	ไก่ (ตัว)	เป็ด (ตัว)	แพะ (ตัว)	สัตว์อื่นๆ (ตัว)
ไทรขึง	**รวม**	996	830	10	943	34,548	2,126	116	2,379
	00 - ไทรขึง	0	0	0	0	0	0	0	0
	01 - สามพัน	104	247	10	0	2,604	140	0	330
	02 - ขอนพอ	82	37	0	4	1,940	437	11	310
	03 - ควนสว่าง	42	26	0	87	933	163	0	181
	04 - ควนกอ	54	32	0	2	1,518	200	0	182
	05 - นิคม 1	90	61	0	41	14,676	297	42	187
	06 - ไสท้อน	71	43	0	0	1,820	13	0	158
	07 - บางน้ำเย็น	72	16	0	0	1,206	12	25	140
	08 - ควนยอ	117	31	0	41	2,006	58	0	220
	09 - นิคม 2	41	13	0	0	1,043	16	0	65
	10 - หาดเจริญ	102	237	0	31	2,290	137	0	173
	11 - บนดง	110	47	0	5	2,558	389	12	204
	12 - นิคม 3	63	22	0	2	1,234	192	0	128
	13 - นิคม 4	48	18	0	730	720	72	26	101

ที่มา : สำนักงานปศุสัตว์อำเภอพระแสง

๔) การประกอบอาชีพของประชากร

จำแนกตามประเภทอาชีพ ปี ๒๕๖๔ จากข้อมูลความจำเป็นพื้นฐาน ระดับตำบล **ตามจำนวนประชากรที่อาศัยอยู่จริง**ในพื้นที่

จำแนกตามประเภทอาชีพ

ประเภทอาชีพ	เพศชาย		เพศหญิง		รวม	
	คน	ร้อยละ	คน	ร้อยละ	คน	ร้อยละ
กำลังศึกษา	867	11.75	861	11.67	1,728	23.42
ไม่มีอาชีพ	230	3.12	272	3.69	502	6.80
เกษตร-ทำนา	10	0.14	14	0.19	24	0.33
เกษตร-ทำไร่	1	0.01	4	0.05	5	0.07
เกษตร-ทำสวน	1,837	24.89	1,770	23.99	3,607	48.88
เกษตร-ประมง	0	0.00	0	0.00	0	0.00
เกษตร-ปศุสัตว์	1	0.01	1	0.01	2	0.03
พนักงาน-รับราชการ	53	0.72	69	0.94	122	1.65
พนักงาน-รัฐวิสาหกิจ	14	0.19	7	0.09	21	0.28
พนักงานบริษัท	88	1.19	75	1.02	163	2.21
รับจ้างทั่วไป	436	5.91	390	5.29	826	11.19
ค้าขาย	41	0.56	128	1.73	169	2.29
ธุรกิจส่วนตัว	69	0.94	68	0.92	137	1.86
อาชีพอื่นๆ	32	0.43	41	0.56	73	0.99
รวม	3,679	49.86	3,700	50.14	7,379	100.00

ที่มา : สำนักงานพัฒนาชุมชนอำเภอพระแสง
https://ebmn.cdd.go.th/

๔) การท่องเที่ยว

๑. แหล่งท่องเที่ยวทางธรรมชาติ

- อ่างเก็บน้ำบางลอ

มีเนื้อที่ประมาณ ๑,๓๘๐ ไร่ (มีอาณาเขตครอบคลุมหมู่ ๕,๙,๑๒ และ หมู่ ๑๓) ตำบลไทรขึง







๒.แหล่งท่องเที่ยวทางประวัติศาสตร์และศิลปวัฒนธรรม



- วัดสามพัน เป็นสิ่งศักดิ์สิทธิ์-ปูชนียบุคคล พ่อหลวงหนู พ่อหลวงแดง พ่อหลวงสว่าง ซึ่งเป็นที่เคารพบูชาของพุทธศาสนิกชนในพื้นที่ตำบล ไทรขึงและบุคคลทั่วไป พระบาทสมเด็จพระบรมชนกาธิเบศร มหาภูมิพลอดุลยเดชมหาราช บรมนาถบพิตร (รัชกาลที่ ๙) เคยเสด็จเยี่ยมที่วัดสามพันแห่งนี้ และพระราชทาน พระบรมราชานุญาตให้ใช้ตราพระปรมาภิไธยย่อ (ภปร.) ประจำพระองค์ และสมเด็จพระราชินีนาถ (สก.) ไว้ที่หน้าจั่วของอุโบสถทั้งสองด้าน พร้อมทรงปลูกต้นราชพฤกษ์ไว้ เมื่อวันที่ ๓๐ เมษายน ๒๕๑๖ ซึ่งปัจจุบันต้นราชพฤกษ์สูงกว่า ๑๕ เมตร

- สถานที่ตั้ง บ้านสามพัน หมู่ที่ ๑ ตำบลไทรขึง อำเภอพระแสง จังหวัดสุราษฎร์ธานี

- ชื่อผู้ที่สามารถให้ข้อมูลเพิ่มเติมได้ นายชูเกียรติ ทองเฝือ













๕) อุตสาหกรรม

ในเขตองค์การบริหารส่วนตำบลไทรขึง มีโรงงานสกัดน้ำมันปาล์ม ใช้แหล่งวัตถุดิบในพื้นที่ และพื้นที่ใกล้เคียง จำนวน ๑ แห่ง

๖) การพาณิชย์และกลุ่มอาชีพ

- ตลาดชุมชน จำนวน ๓ แห่ง
- การขายปลีกเชื้อเพลิงยานยนต์ จำนวน ๖ แห่ง
- ร้านขายของชำ จำนวน ๕๔ แห่ง
- ร้านซ่อมและจำหน่ายอะไหล่รถยนต์ ยานยนต์ จำนวน ๗ แห่ง
- การขายส่งของเสียและเศษวัสดุเพื่อนำกลับมาใช้ใหม่ จำนวน ๕ แห่ง
- ร้านค้า ผลผลิตการเกษตร วัสดุเคมีภัณฑ์เพื่อการเกษตร จำนวน ๕๗ แห่ง
- ร้านวัสดุก่อสร้าง จำนวน ๓ แห่ง
- รับซื้อและจำหน่ายทอง (รูปพรรณ) เพชร นาค จำนวน ๑ แห่ง

ที่มา : สำนักงานจดทะเบียนพาณิชย์ อบต.ไทรขึง (พ.ศ.๒๕๕๗-๒๕๖๔)

- กลุ่มสัมมาชีพชุมชนในระดับหมู่บ้าน

1 กลุ่มสัมมาชีพเลี้ยงผึ้งโพรง บ้านไสท้อน หมู่ที่ 6
2 กลุ่มสัมมาชีพเลี้ยงผึ้งโพรง บ้านควนยอ หมู่ที่ 8
3 กลุ่มสัมมาชีพเลี้ยงผึ้งโพรง บ้านบนดง หมู่ที่ 11
4 กลุ่มสัมมาชีพแปรรูปปลา บ้านนิคมฯ 3 หมู่ที่ 12
5 กลุ่มสัมมาชีพแปรรูปผักผลไม้ บ้านนิคมฯ 4 หมู่ที่ 13

๗) แรงงาน

จากการสำรวจข้อมูลพื้นฐานพบว่า ประชากรที่มีอายุ ๑๕ – ๕๙ ปี ส่วนใหญ่ ที่อยู่ในกำลังแรงงาน ใช้แรงงานทางด้านการเกษตร รองลงมาเป็นแรงงานในโรงงานอุตสาหกรรมในพื้นที่ และใช้แรงงานประเภทบริการอื่นๆ เช่น เปิดร้าน อู่ซ่อม เสริมสวย รับจ้างทั่วไป และยังพบว่าประชากรในวัยแรงงานไปรับจ้างทำงานนอกพื้นที่ รวมทั้งแรงงานที่ไปทำงานต่างประเทศ และมีแรงงานต่างด้าวเข้ามารับจ้างทำสวนและงานรับจ้างอื่นๆ โดยมีการแบ่งช่วงอายุของประชากรในพื้นที่ ตามช่วงอายุของวัยแรงงาน ตามข้อมูล จปฐ. ปี ๒๕๖๔ ดังนี้

จำแนกตามช่วงอายุตามวัยแรงงาน

ช่วงอายุ	เพศชาย		เพศหญิง		รวม	
	คน	ร้อยละ	คน	ร้อยละ	คน	ร้อยละ
เด็ก (0 ปี - 14 ปี)	705	9.55	621	8.42	1,326	17.97
วัยแรงงาน (15 ปี - 59 ปี)	2,458	33.31	2,480	33.61	4,938	66.92
ผู้สูงอายุ (มากกว่า 60 ปีเต็ม)	516	6.99	599	8.12	1,115	15.11
รวม	3,679	49.86	3,700	50.14	7,379	100.00

(๗) ศาสนา ประเพณี วัฒนธรรม

๑) การนับถือศาสนา

- ประชาชนตำบลไทรขึงส่วนใหญ่ นับถือศาสนาพุทธ ๙๙.๘๒ % ตำบลไทรขึง มีศาสนสถานทางพุทธศาสนาให้บริการแก่ประชาชน วัด ๔ แห่ง และสำนักสงฆ์ ๑ แห่ง ดังต่อไปนี้

ชื่อวัด/สำนักสงฆ์	อายุ	สถานที่ตั้ง	ชื่อพระภิกษุ/ตำแหน่ง
๑. วัดสามพัน	๒๕๙ ปี	บ้านสามพัน หมู่ที่ ๑	พระมหาทองคำ อินทวีโร
๒. วัดศรัทธาวนาราม	๔ ปี	บ้านนิคมสร้างตนเองพระราชประสงค์ ๑ หมู่ที่ ๕	พระอิธิกสน เดชนฤทธิ์ธรรมโชโต ดำรงตำแหน่ง เจ้าอาวาส
๓. วัดแสงสะท้อน	๒๗ ปี	บ้านไสท้อน หมู่ที่ ๖ ตำบลไทรขึง	พระสมุห์กำพล กิจจสาโร ดำรงตำแหน่ง เจ้าอาวาส
๔. วัดธรรมเมธีนฤมิตร (วัดควนยอ)	๕ ปี	บ้านควนยอ หมู่ที่ ๘ ตำบลไทรขึง	พระคมนุศร ฐานกโร รักษาการเจ้าอาวาส
๕. สำนักสงฆ์พรหมสุวรรณประชาราม	๗ ปี	บ้านบางน้ำเย็น หมู่ที่ ๗ ตำบลไทรขึง	พระสุชาติ กิตติสาโร พระประจำวัด

๒) การนับถือศาสนาของประชากร

จำแนกตามศาสนา ปี ๒๕๖๔ จากข้อมูลความจำเป็นพื้นฐาน ระดับตำบล ตามจำนวนประชากรที่อาศัยอยู่จริงในพื้นที่

จำแนกตามศาสนา

ศาสนา	เพศชาย		เพศหญิง		รวม	
	คน	ร้อยละ	คน	ร้อยละ	คน	ร้อยละ
พุทธ	3,676	49.82	3,690	50.01	7,366	99.82
คริสต์	1	0.01	2	0.03	3	0.04
อิสลาม	2	0.03	7	0.09	9	0.12
ซิกส์	0	0.00	1	0.01	1	0.01
ฮินดู	0	0.00	0	0.00	0	0.00
อื่นๆ	0	0.00	0	0.00	0	0.00
รวม	3,679	49.86	3,700	50.14	7,379	100.00

๒) ประเพณีและงานประจำปี

๑. วันขึ้นปีใหม่ จัดขึ้นวันทำการวันแรกของปี มีความเชื่อว่าเมื่อปีใหม่มาถึง ความทุกข์โศกจะถูกทิ้งไว้กับปีเก่า วันขึ้นปีใหม่มาถึงจะรับเอาแต่สิ่งใหม่ๆ ความมีโชคและความสุข กิจกรรมในวันขึ้นปีใหม่ เช่น ส่งการ์ดปฏิทิน อวยพรในวันขึ้นปีใหม่ให้แก่ประชาชนเป็นการส่งความสุขความปรารถนาดีให้แก่กัน อีกทั้งยังเป็นการแสดงให้เห็นถึงการระลึกถึงกัน **และ** ทำบุญตักบาตร เลี้ยงพระ เพื่อเป็นสิริมงคล










๒. วันเด็กแห่งชาติ ที่ถูกกำหนดให้ตรงกับวันเสาร์ที่ ๒ ของเดือนมกราคมของทุกปี

- กิจกรรมมีการแสดงบนเวที การเล่นเกมส์ การแจกของขวัญของรางวัลต่างๆ การบริการอาหารเครื่องดื่มสำหรับเด็ก

๓. วันพระแสงรำลึก (เดือนมกราคม – กุมภาพันธ์)

นิทรรศการเพื่อรำลึกถึงกระมหากรุณาธิคุณ พระบาทสมเด็จพระบรมชนกาธิเบศร มหาภูมิพลอดุลยเดชมหาราช บรมนาถบพิตร รัชกาลที่ ๙ ในการเสด็จพระราชดำเนินมายังอำเภอพระแสง และการผลผลิตทางการเกษตรของส่วนราชการและเอกชน การประกวดผลผลิตทางการเกษตร การแสดงการจัดลานประเพณีวัฒนธรรมและวิถีชีวิตของชาวพระแสง การออกร้านกาชาดกิ่งอำเภอพระแสง และการแสดงบนเวทีของนักเรียนและกลุ่มแม่บ้านตำบลต่าง ๆ











๔. วันมาฆบูชา (ตรงกับวันขึ้น ๑๕ ค่ำเดือน ๓)

ทำบุญตักบาตร จัดสำรับคาวหวานไปทำบุญถวายภัตตาหาร ฟังพระแสดงพระธรรมเทศนา เจริญสมาธิภาวนา เมื่อถึงตอนค่ำ นำดอกไม้ ธูปเทียนไปเวียนเทียน ๓ รอบที่พระอุโบสถ โดยการเวียนเทียน

๕. วันไทรขึงรำลึก (ระหว่างประมาณ เมษายน-พฤษภาคม)

นิทรรศการเพื่อรำลึกถึงกระมหากรุณาธิคุณ พระบาทสมเด็จพระบรมชนกาธิเบศร มหาภูมิพลอดุลยเดชมหาราช บรมนาถบพิตร รัชกาลที่ ๙ ในการเสด็จพระราชดำเนินมายังตำบลไทรขึง และการแสดงผลผลิตทางการเกษตรของส่วนราชการและเอกชน การประกวดผลผลิตทางการเกษตร การแสดงการจัดลานประเพณีวัฒนธรรมและวิถีชีวิตของชาวพระแสง การออกร้านนาวากาชาดกิ่งอำเภอพระแสง และการแสดงบนเวทีของนักเรียนและกลุ่มแม่บ้านจากแต่ละหมู่บ้านและตำบลต่าง ๆ ณ วัดสามพัน ตำบลไทรขึง






๖. ประเพณีสงกรานต์ (๑๒ - ๑๔ เมษายน ของทุกปี) ความสำคัญถือเป็นวันปีใหม่ของคนไทย เช่น การทำบุญเลี้ยงพระตักบาตรข้าวสารอาหาร สรงน้ำพระ ให้ความสำคัญกับผู้สูงอายุ และการรดน้ำขอพรผู้สูงอายุ ผู้ใหญ่ เป็นต้น







๗. ประเพณีวันผู้สูงอายุ วันจบปีจบเดือน (แรม ๑๕ ค่ำ เดือน ๕ และขึ้น ๑ ค่ำเดือน ๖)
โดยมีกิจกรรม เช่น การทำบุญตักบาตรอุทิศส่วนกุศลให้บรรพบุรุษ และการรดน้ำดำหัวขอพรผู้สูงอายุ

๘. วันวิสาขบูชา (ตรงกับวันขึ้น ๑๕ ค่ำ เดือน ๖) แต่ถ้าปีใดมีอธิกมาส คือ มีเดือน ๘ สองหน ก็เลื่อนไปเป็นวันขึ้น ๑๕ ค่ำ กลางเดือน ๗ หรือราวเดือนมิถุนายน) โดยมีกิจกรรม เช่น การทำบุญตักบาตร การปฏิบัติธรรม ฟังพระธรรมเทศนา เวียนเทียนรอบอุโบสถที่วัด และการจัดแสดงนิทรรศกาล

๙. วันเข้าพรรษา (ตรงกับวันแรม ๑ ค่ำ เดือน ๘) ถ้าปีใดมีเดือน ๘ สองครั้ง ก็เลื่อนมาเป็น วันแรม ๑ ค่ำ เดือนแปดหลัง)
๑. ร่วมกิจกรรมทำเทียนจำนำพรรษา
๒. ร่วมกิจกรรมถวายผ้าอาบน้ำฝนและจตุปัจจัยแก่ภิกษุสามเณร
๓. ร่วมทำบุญ ตักบาตร ฟังธรรมเทศนา รักษาอุโบสถศีล





๑๐. เทศกาลวันสารทเดือนสิบ (ตรงกับวันแรม ๑๕ ค่ำ เดือน ๑๐)
๑. การจัดหมรับ (สำรับ) และยกหมรับ
๒. การฉลองหมรับ และการบังสุกุล
๓. การตั้งเปรตและการชิงเปรต











๑๑. ประเพณีทอดกฐิน ตั้งแต่แรม ๑ ค่ำ เดือน ๑๑ ถึงวันขึ้น ๑๕ ค่ำ เดือน ๑๒ เป็นประเพณีการบำเพ็ญกุศลอย่างหนึ่งของพุทธศาสนิกชนไทย และเป็นหน้าที่ที่ทางพุทธศาสนิกชนพึงกระทำ เป็นประเพณีนำผ้ากฐินไปถวายแด่ภิกษุที่อยู่จำพรรษาตลอดพรรษา เพื่อสงเคราะห์ภิกษุให้ได้ผ้าผืนใหม่แทนผืนเก่าที่ชำรุด และร่วมทอดกฐินถวายปัจจัย

๑๒. วันลอยกระทง คืนวันเพ็ญ เดือน ๑๒ หรือวันขึ้น ๑๕ ค่ำเดือน ๑๒ เป็นประเพณีที่สำคัญมีความเชื่อว่าได้บูชาพระเกศแก้วจุฬามหาบนสวรรค์ชั้นดาวดึงส์ บูชารอยพระพุทธบาทที่ประดิษฐาน ณ ริมฝั่งแม่น้ำนันทมหานที หรือเป็นการตอบแทนและขอขมาต่อพระแม่คงคาที่ให้มีน้ำใช้ในการอุปโภคบริโภค และละเมิดทิ้งสิ่งปฏิกูลไป ได้มีการจัดงานมหรสพในพื้นที่ เช่น อ่างเก็บน้ำบางลอ (หมู่ที่ ๕) วัดสามพัน (หมู่ที่ ๑) บ้านควนสว่างวัฒนา (หมู่ที่ ๓) และวัดแสงสะท้อน (หมู่ที่ ๖)







๓) ภูมิปัญญาท้องถิ่น ภาษาถิ่น

ลำดับที่	ภูมิปัญญาท้องถิ่น/ปราชญ์ชาวบ้าน	ชื่อ – สกุล	สถานที่ดำเนินการ
1	การเผาถ่าน/น้ำส้มควันไม้	นายจริญ บุญคมรัตน์	บ้านสามพัน หมู่ที่ 1
2	ผลิตภัณฑ์จากะลามะพร้าว	นายสุทธิรักษ์ อินทปัน	บ้านสามพัน หมู่ที่ 1
3	จักสานไม้ไผ่	นางห้อง อินทปัน	บ้านสามพัน หมู่ที่ 1
4	เกษตรผสมผสาน	นายณรงค์ สุดจิตร	บ้านสามพัน หมู่ที่ 1
5	ทำปุ๋ยอินทรีย์ชีวภาพ	นายสมพร ประทุมเพชร	บ้านสามพัน หมู่ที่ 1
6	หมอตำแย	นางสมศรี ทองรัตน์	บ้านสามพัน หมู่ที่ 1
7	คณะกลองยาวบ้านสามพัน	นายประหยัด พรหมแก้ว	บ้านสามพัน หมู่ที่ 1
8	นวดแผนโบราณ	นางพะเยาว์ มัฏฐารักษ์	บ้านสามพัน หมู่ที่ 1
9	จักสานไม้ไผ่	นางผั้น เวทยา	บ้านนิคมฯ1 หมู่ที่ 5
10	ด้านศิลปกรรม	นางสังวาล ตั้นจิ๋ว	บ้านควนสว่างฯ หมู่ที่ 3
11	มโนราห์	นางพยอม ศิริวงษ์	บ้านนิคมฯ1 หมู่ที่ 5
12	อบสมุนไพร	นายสุบรรณ นุ่นกุล	บ้านนิคมฯ1 หมู่ที่ 5
13	จักสานไม้ไผ่	นายสมศักดิ์ ขานทอง	บ้านนิคมฯ1 หมู่ที่ 5
14	เพลงบอก	นายจัด เลิศไกร	บ้านนิคมฯ1 หมู่ที่ 5
15	ตั้งศาลพระภูมิ	นายประหยัด สกุลเพชร	บ้านนิคมฯ1 หมู่ที่ 5
16	หมอจับเส้น	นายสุธรรม สกุลเพชร	บ้านนิคมฯ1 หมู่ที่ 5
17	คณะกลองยาวบ้านนิคมฯ	สุรินทร์ เข็มเพชร	บ้านนิคมฯ1 หมู่ที่ 5
18	แพทย์แผนไทย	นายสรวง เจียรประดิษฐ์	บ้านไสท้อน หมู่ที่ 6
19	คณะกลองยาวบ้านบางน้ำเย็น	นายข้อย รักษายศ	บ้านบางน้ำเย็น หมู่ที่ 7
20	สานไม้กวาด	นายประดับ พุ่มนุ้ย	บ้านควนยอ หมู่ที่ 8
21	ลิเกป่า	นายฉลอง กาศมุท	บ้านนิคมฯ2 หมู่ที่ 9
23	จักสานไม้ไผ่	นายสุชาติ มงกุฎแก้ว	บ้านหาดเจริญ หมู่ที่ 10
24	นวดแผนโบราณ	นางผิน มงกุฎแก้ว	บ้านหาดเจริญ หมู่ที่ 10
25	การแพทย์แผนไทย	นาย เจริญสุข	บ้านหาดเจริญ หมู่ที่ 10

ภาษาถิ่น

-ประชากรตำบลไทรขึง ร้อยละ ๙๙ % ใช้ภาษาถิ่นใต้ ในการติดต่อสื่อสารในชีวิตประจำวัน

๔) OTOP สินค้าพื้นเมืองและของที่ระลึก (ผลิตภัณฑ์ชุมชนและท้องถิ่น)

1.เครื่องแกง	กลุ่มเครื่องแกงบ้านขอนพอ
2.น้ำผึ้งเดือน 5	กลุ่มเลี้ยงผึ้งโพรงบ้านขอนพอ
3.ผลิตภัณฑ์จักรสาร	กลุ่มจักรสานบ้านขอนพอ
4.ทองม้วนสด	กลุ่มสัมมาชีพทองม้วนบ้านควนสว่างวัฒนา
5.ข้าวม่าว	กลุ่มอาสาสมัครพิทักษ์ภูมิปัญญา
6.ข้าวซ้อมมือ	กลุ่มอาสาสมัครพิทักษ์ภูมิปัญญา
7.กล้วยฉาบ	สัมมาชีพชุมชนกล้วยฉาบหาดเจริญ
8.ขนมโรตีกรอบ	กลุ่มสตรีร่วมใจบ้านควนกอ
9.กล้วยฉาบ	กลุ่มสตรีร่วมใจบ้านควนกอ
10.ขนมดอกจอก	กลุ่มสตรีร่วมใจบ้านควนกอ
11.ขนมกรุบกรอบ	กลุ่มสตรีร่วมใจบ้านควนกอ
12.ข้าวพองดอกอัญชัน	กลุ่มสตรีร่วมใจบ้านควนกอ

13.ขนมลา...

13.ขนมลา	กลุ่มสตรีร่วมใจบ้านควนกอ
14.ทองม้วนกะทิสด	กลุ่มสตรีร่วมใจบ้านควนกอ
15.กล้วยฉาบ	กลุ่มทำขนมไทย
16.ขนมทองม้วน	วิสาหกิจชุมชนกลุ่มแปรรูปวัตถุดิบพื้นเมือง
17.น้ำผึ้งเดือน 5	กลุ่มเลี้ยงผึ้งโพรงบ้านนิคมฯ 3
18.ผักปลอดสารพิษ	กลุ่มปลูกผักบ้านนิคมฯ 3
19.กลุ่มเลี้ยงปลา	บ้านนิคมฯ 3
20.จักรสานไม้ไผ่	จักรสานบ้านหาดเจริญ
21.น้ำผึ้งเดือน 5	กลุ่มสัมมาชีพเลี้ยงผึ้งโพรง บ้านบนดง
22.น้ำผึ้งเดือน 5	กลุ่มสัมมาชีพเลี้ยงผึ้งโพรง บ้านไสท้อน
23.น้ำผึ้งเดือน 5	กลุ่มสัมมาชีพเลี้ยงผึ้งโพรง บ้านควนยอ
24.ปลาแดดเดียว/ปลาส้ม	กลุ่มสัมมาชีพแปรรูปปลาบ้านนิคมฯ 3
25.หน่อไม้ดอง/มะม่วงเบาแช่อิ่ม	กลุ่มสัมมาชีพแปรรูปผักผลไม้
26.เหรียญโปรยทานของชำร่วย	นางจิราภรณ์ บุญฤกษ์
27.ไข่เค็มโบราณ,ปลาแดดเดียว	นางสาววันณีย์ดา เดชสองแพรก

ที่มา : สำนักงานพัฒนาชุมชนอำเภอพระแสง

(๘) ทรัพยากรธรรมชาติ

๑) น้ำ

โดยลักษณะภูมิประเทศของตำบลไทรขึง ที่ราบลุ่มน้ำ ทำให้เป็นที่รองรับน้ำในฤดูน้ำหลาก ซึ่งเกิดปัญหาอุทกภัยบ่อยครั้ง ในพื้นที่จึงมีแหล่งน้ำที่รองรับและกักเก็บน้ำ ที่สำคัญ ดังนี้

- คลองอิปัน ที่ไหลผ่าน หมู่ที่ ๑,๒,๓,๔,๖ และหมู่ที่ ๑๐
- คลองโตรม ไหลผ่าน หมู่ที่ ๔ และ ๓ โดยไหลบรรจบที่คลองอิปัน ในบริเวณบ้านปากคลอง หมู่ที่ ๓
- อ่างเก็บน้ำบางลอ ที่ตั้งอยู่ในพื้นที่ หมู่ที่ ๕ โดยเป็นแหล่งน้ำที่สำคัญในการกักเก็บน้ำในหน้าแล้ง ครอบคลุมในพื้นที่นิคมสร้างตนเอง หมู่ที่ ๕,๙,๑๒ และ ๑๓ โดยมีคลองบางลอเป็นเส้นทางน้ำลำเลียงน้ำ ที่ไหลไปบรรจบที่คลองอิปัน บริเวณสะพานบ้านใหม่ หมู่ที่ ๓
- สระน้ำบ้านสามพัน ที่ตั้งอยู่ในพื้นที่ หมู่ที่ ๑ ,สระหนองหาญ ที่ตั้งอยู่ในพื้นที่ หมู่ที่ ๖ และหานม่วง ตั้งอยู่ในพื้นที่หมู่ที่ ๒ และ ๓ เป็นพื้นที่กักเก็บน้ำในหน้าแล้ง และเป็นแก้มลิงในช่วงฤดูน้ำหลาก

นอกจากนี้ในพื้นที่ยังมีแหล่งน้ำอีกหลายแห่ง เช่น หนองเกาะโหลน หนองน้ำหัก ในพื้นที่ หมู่ที่ ๑, ห้วยลุงถิ้ง หมู่ที่ ๓ ,คลองโซง ,หนองบอด หนองบางหมาก,บางหาดเจริญ,ฝายบางจง ในพื้นที่หมู่ที่ ๑๐ และห้วยปลามัด ในพื้นที่หมู่ที่ ๑๑ เป็นต้น

๒) ป่าไม้

- ป่าไสท้อน ป่าคลองโซง มีพื้นที่รวมประมาณ ๑๐๕,๐๐๐ ไร่ อยู่ในเขตอำเภอพระแสง และอำเภอชัยบุรี ตามกฎกระทรวง ได้กำหนดให้ป่าใสท้อนและป่าคลองโซง ในท้องที่ตำบลไทรขึง ตำบลอิปัน ตำบลสองแพรก ตำบลชัยบุรี และตำบลสินปุน อำเภอพระแสง จังหวัดสุราษฎร์ธานี เป็นป่าสงวนแห่งชาติ (ราชกิจจานุเบกษา เล่ม ๘๘ ตอนที่ ๑๒๑ ลงวันที่ ๒๓ กรกฎาคม ๒๕๒๔) เนื่องจากป่าใสท้อน และป่าคลองโซง ในท้องที่ตำบลไทรขึง มีไม้ยาง ไม้ตะเคียน ไม้หลุมพอ ไม้กะบาก ไม้ไข่เขียว ไม้อินทนิล ไม้ตำเสา ไม้เสียด ไม้ยมหอม ไม้จำปา ไม้พยอม และไม้ชนิดอื่นที่มีค่าจำนวนมาก และมีของป่ากับทรัพยากรธรรมชาติอื่นด้วย โดยปัจจุบันได้มีการจัดที่ดินทำกินให้ชุมชน ได้ใช้ประโยชน์ตามนโยบายรัฐบาล ทำให้ผืนป่าบางส่วนกลายสภาพเป็นพื้นที่ทำกินของประชาชน แต่อย่างไรก็ตามในปัจจุบันยังคงมีป่าไม้ที่หลงเหลือความอุดมสมบูรณ์กระจายในพื้นที่

๓) ทรัพยากรธรรมชาติที่สำคัญขององค์กรปกครองส่วนท้องถิ่น

ด้วยลักษณะพื้นที่ขององค์การบริหารส่วนตำบลไทรขึง ส่วนใหญ่เป็นพื้นที่ริมแม่น้ำ จึงมีลำคลองและแหล่งน้ำธรรมชาติ ซึ่งเป็นทรัพยากรที่สำคัญในการดำรงชีวิต การอุปโภค บริโภค ซึ่งในปัจจุบันได้เสื่อมสภาพเนื่องจากการทำสวนเกษตรกรรม จนเกิดปัญหาอุทกภัยในช่วงฤดูน้ำหลาก การอนุรักษ์และฟื้นฟูแม่น้ำลำคลองและแหล่งน้ำธรรมชาติ โดยฟื้นฟูลำคลองและฝายชะลอน้ำ และส่งเสริม สนับสนุนให้ประชาชน มีความตระหนักต่อคุณค่าและความสำคัญ

(๙) อื่นๆ

๑) หน่วยบริการประชาชน จำนวน ๒ แห่ง

- หน่วยบริการประชาชนตำบลไทรขึง

สถานที่ตั้ง หมู่ที่ ๓ (ให้บริการหมู่ที่ ๑,๒,๓,๔,๕,๗,๙,๑๒,๑๓)

- หน่วยบริการประชาชนบ้านไสท้อน

สถานที่ตั้ง หมู่ที่ ๖ (ให้บริการหมู่ที่ ๖,๘,๑๐,๑๑)

๒) งานป้องกันและบรรเทาสาธารณภัย

- ศูนย์อาสาสมัครป้องกันและบรรณเทาสาธารณภัย จำนวน ๑ ศูนย์

๓) กองทุนหมู่บ้าน	จำนวน	๑๓ กองทุน
๔) กลุ่มออมทรัพย์เพื่อการผลิต	จำนวน	๔ กลุ่ม
๕) คณะกรรมการพัฒนาสตรีหมู่บ้าน	จำนวน	๑๓ คณะ
๖) คณะกรรมการพัฒนาสตรีตำบล	จำนวน	๑ คณะ
๗) โครงการแก้ไขปัญหาความยากจน (กข.คจ.)	จำนวน	๗ กองทุน
๘) กลุ่มอาสาสมัครสาธารณสุขประจำหมู่บ้าน (อสม.)	จำนวน	๑ กลุ่ม
๙) ชมรมผู้สูงอายุนิคมสร้างตนเอง พระแสง	จำนวน	๑ กลุ่ม

****



ส่วนที่ ๒

ยุทธศาสตร์การพัฒนา
องค์กรปกครองส่วนท้องถิ่น

(๑) ความสัมพันธ์ระหว่างแผนพัฒนาระดับมหาภาค

(๒) ยุทธศาสตร์ขององค์กรปกครองส่วนท้องถิ่น

(๓) การวิเคราะห์เพื่อพัฒนาท้องถิ่น



ส่วนที่ ๒
ยุทธศาสตร์การพัฒนาองค์กรปกครองส่วนท้องถิ่น

(๑) ความสัมพันธ์ระหว่างแผนพัฒนาระดับมหาภาค

๑) แผนยุทธศาสตร์ชาติ ๒๐ ปี (พ.ศ. ๒๕๖๑ – ๒๕๘๐)

ยุทธศาสตร์ชาติ ๒๐ ปี (พ.ศ. ๒๕๖๑-๒๕๘๐) เป็นยุทธศาสตร์ชาติฉบับแรกของประเทศไทย ตามรัฐธรรมนูญแห่งราชอาณาจักรไทย ซึ่งจะต้องนำไปสู่การปฏิบัติเพื่อให้ประเทศไทยบรรลุวิสัยทัศน์“ประเทศไทยมีความมั่นคง มั่งคั่ง ยั่งยืน เป็นประเทศพัฒนาแล้ว ด้วยการพัฒนาตามหลักปรัชญาของเศรษฐกิจพอเพียง” หรือคติพจน์ที่ว่า มั่นคง มั่งคั่ง ยั่งยืน โดยแผนพัฒนาพัฒนาเศรษฐกิจและสังคมแห่งชาติ ฉบับที่ ๑๒ ได้นำวิสัยทัศน์ดังกล่าว มาเป็นกรอบในการพัฒนาจะมุ่งบรรลุเป้าหมายในระยะ ๕ ปีที่จะสามารถต่อยอดในระยะต่อไปเพื่อให้บรรลุเป้าหมายการพัฒนาระยะยาวตามยุทธศาสตร์ชาติ ๒๐ ปี ในขณะที่แนวโน้มโลกที่มีการพัฒนาเทคโนโลยีใหม่อย่างรวดเร็ว ประเทศต่างๆ กำลังเร่งพัฒนานวัตกรรมและนำมาใช้ในการเพิ่มมูลค่าผลผลิตและเพิ่มผลิตภาพการผลิตเพื่อเป็นอาวุธสำคัญในการต่อสู้ในสนามแข่งขันของโลกและการใช้ในการยกระดับคุณภาพชีวิตของประชาชน ในการเร่งพัฒนานวัตกรรมและนำมาใช้ขับเคลื่อนการพัฒนาในทุกๆ ด้าน โดยต้องผลักดันขับเคลื่อนการปฏิรูปในเรื่องคุณภาพการศึกษาและการเรียนรู้ การลงทุนในการวิจัยและพัฒนา การพัฒนาวิทยาศาสตร์และเทคโนโลยี รวมทั้งการสร้างโอกาสในการพัฒนาและการใช้นวัตกรรมในระดับชุมชนและพัฒนาด้านสังคมเพื่อปรับโครงสร้างประเทศไทยไปสู่ Thailand ๔.๐ ที่ขับเคลื่อนด้วยความรู้และนวัตกรรมโดยไม่ทิ้งใครไว้เบื้องหลัง และเป้าหมายการพัฒนาในมิติต่างๆ สอดคล้องกับเป้าหมายการพัฒนาที่ยั่งยืน (Sustainable Development Goals: SDGs)

แผนพัฒนาฯ ฉบับที่ ๑๒ ยังได้นำ “วิสัยทัศน์ภายใต้ยุทธศาสตร์ชาติ ๒๐ ปี” มาเป็นกรอบของวิสัยทัศน์ ประเทศไทยในแผนพัฒนาฯ ฉบับที่ ๑๒ โดยที่วิสัยทัศน์ดังกล่าวสนองตอบต่อผลประโยชน์แห่งชาติ ได้แก่ การมีเอกราช อธิปไตย และบูรณภาพแห่งเขตอำนาจรัฐ การดำรงอยู่อย่างมั่นคงยั่งยืน ของสถาบันหลักของชาติ การดำรงอยู่อย่างมั่นคงของชาติและประชาชนจากภัยคุกคามทุกรูปแบบ การอยู่ร่วมกันในชาติอย่างสันติสุข เป็นปึกแผ่นมีความมั่นคงทางสังคมท่ามกลางพหุสังคม และการมีเกียรติและศักดิ์ศรีของความเป็นมนุษย์ ความเป็นธรรมและความอยู่ดีมีสุขของประชาชน ความยั่งยืนของฐานทรัพยากรธรรมชาติสิ่งแวดล้อม ความมั่นคงทางพลังงาน อาหารและน้ำ ประสานสอดคล้องกันด้านความมั่นคงในประชาคมอาเซียนและประชาคมโลกอย่างมีเกียรติและศักดิ์ศรี ทั้งนี้แผนพัฒนาฯ ฉบับที่ ๑๒ ยังได้นำ “เป้าหมายอนาคตประเทศไทยปี ๒๕๗๙” ที่เป็นเป้าหมายใน ยุทธศาสตร์ชาติ ๒๐ ปี มาเป็นกรอบในการกำหนดเป้าหมายที่จะบรรลุใน ๕ ปีแรกและเป้าหมายในระดับย่อยลงมา โดยที่เป้าหมายและตัวชี้วัดในด้านต่างๆ มีความสอดคล้องกับกรอบเป้าหมายที่ยั่งยืน (SDGs) ทั้งยังเน้นย้ำความจำเป็นที่จะต้องปรับเปลี่ยนกลไกการบริหารราชการแผ่นดินสำคัญๆ และปรับการบริหารจัดการให้มีธรรมาภิบาลในทุกระดับ ปลอดคอร์รัปชั่น และมีประสิทธิภาพเพื่อให้การปฏิรูปและการพัฒนาประเทศบรรลุวัตถุประสงค์ตามที่ตั้งไว้ตามประเด็นการปฏิรูปประเทศ พร้อมทั้งเอื้ออำนวยให้การพัฒนาและแก้ไขปัญหาการพัฒนาต่างๆ สัมฤทธิ์ผลได้ โดยแผนพัฒนาฯ ฉบับที่ ๑๒ มีจุดเปลี่ยนสำคัญในด้านการเชื่อมต่อกับการแปลงแผนสู่การปฏิบัติ แผนพัฒนาฯ ฉบับที่ ๑๒ ได้กำหนดแนวทางการพัฒนาในรายละเอียดที่จะเชื่อมต่อถึงการปฏิบัติโดยได้กำหนดแผนงาน/โครงการกลุ่มสำคัญๆ ที่ต้องดำเนินการในระดับแผนงานและโครงการสำคัญ (Flagship Program) ในช่วง ๕ ปี เพื่อให้เกิดความชัดเจนในการปฏิบัติโดยใช้กลไกแผนเฉพาะด้าน ยุทธศาสตร์กระทรวง แผนการพัฒนาภาค แผนพัฒนาจังหวัดและกลุ่มจังหวัด และแผนปฏิบัติการประจำปีของหน่วยงานต่างๆ ในการขับเคลื่อนตามแนวยุทธศาสตร์นั้นๆ ให้บรรลุผล

/ยุทธศาสตร์ชาติ...

วิสัยทัศน์ประเทศไทย

“ประเทศไทยมีความมั่นคง มั่งคั่ง ยั่งยืน เป็นประเทศพัฒนาแล้ว ด้วยการพัฒนาตามหลักปรัชญาของเศรษฐกิจพอเพียง” หรือเป็นคติพจน์ประจำชาติว่า “มั่นคง มั่งคั่ง ยั่งยืน” เพื่อสนองตอบต่อผลประโยชน์แห่งชาติ อันได้แก่ การมีเอกราช อธิปไตย การดำรงอยู่อย่างมั่นคง และยั่งยืนของสถาบันหลักของชาติ และประชาชนจากภัยคุกคามทุกรูปแบบ การอยู่ร่วมกันในชาติอย่างสันติสุขเป็นปึกแผ่น มีความมั่นคงทางสังคม ท่ามกลางพหุสังคมและการมีเกียรติและศักดิ์ศรีของความเป็นมนุษย์ความเจริญเติบโตของชาติ ความเป็นธรรมและความอยู่ดีมีสุขของประชาชน ความยั่งยืนของฐานทรัพยากรธรรมชาติสิ่งแวดล้อม ความมั่นคงทางพลังงานและอาหาร ความสามารถในการรักษาผลประโยชน์ของชาติภายใต้การเปลี่ยนแปลงของสภาวะแวดล้อมระหว่างประเทศ และการอยู่ร่วมกันอย่างสันติประสานสอดคล้องกันด้านความมั่นคงในประชาคมอาเซียนและประชาคมโลกอย่างมีเกียรติและศักดิ์ศรี

ความมั่นคง หมายถึง การมีความมั่นคงปลอดภัยจากภัยและการเปลี่ยนแปลงทั้งภายในประเทศและภายนอกประเทศในทุกระดับ ทั้งระดับประเทศ สังคม ชุมชน ครัวเรือน และปัจเจกบุคคล และมีความมั่นคงในทุกมิติ ทั้งมิติทางการทหาร เศรษฐกิจ สังคม สิ่งแวดล้อม และการเมือง เช่น ประเทศมีความมั่นคงในเอกราชและอธิปไตย มีการปกครองระบอบประชาธิปไตยที่มีพระมหากษัตริย์ทรงเป็นประมุข สถาบันชาติ ศาสนา พระมหากษัตริย์ มีความเข้มแข็งเป็นศูนย์กลางและเป็นที่ยึดเหนี่ยวจิตใจของประชาชน มีระบบการเมืองที่มั่นคงเป็นกลไกที่นำไปสู่การบริหารประเทศที่ต่อเนื่องและโปร่งใสตามหลักธรรมาภิบาล สังคมมีความปรองดองและความสามัคคี สามารถผนึกกำลัง เพื่อพัฒนาประเทศ ชุมชนมีความเข้มแข็ง ครอบครัวมีความอบอุ่น ประชาชนมีความมั่นคงในชีวิตมีงานและรายได้ที่มั่นคงพอเพียงกับการดำรงชีวิต มีการออมสำหรับวัยเกษียณ ความมั่นคงของอาหาร พลังงาน และน้ำ มีที่อยู่อาศัยและความปลอดภัยในชีวิตทรัพย์สิน

ความมั่งคั่ง หมายถึง ประเทศไทยมีการขยายตัวของเศรษฐกิจอย่างต่อเนื่องและมีความยั่งยืนจนเข้าสู่กลุ่มประเทศรายได้สูง ความเหลื่อมล้ำของการพัฒนาลดลง ประชากรมีความอยู่ดีมีสุขได้รับผลประโยชน์จากการพัฒนาอย่างเท่าเทียมกันมากขึ้น และมีการพัฒนาอย่างทั่วถึงทุกภาคส่วนมีคุณภาพชีวิตตามมาตรฐานขององค์การสหประชาชาติ ไม่มีประชาชนที่อยู่ในภาวะความยากจนเศรษฐกิจในประเทศมีความเข้มแข็ง ขณะเดียวกันต้องมีความสามารถในการแข่งขันกับประเทศต่างๆ ทั้งในตลาดโลกและตลาดภายในประเทศเพื่อให้สามารถสร้างรายได้ทั้งจากภายในและภายนอกประเทศตลอดจนมีการสร้างฐานเศรษฐกิจและสังคมแห่งอนาคตเพื่อให้สอดรับกับบริบทการพัฒนาที่เปลี่ยนแปลงไป ทั้งการคมนาคมขนส่ง การผลิต การค้า การลงทุน และการทำธุรกิจ เพื่อให้เป็นพลังในการพัฒนา นอกจากนี้ยังมีความสมบูรณ์ในทุนมนุษย์ ทุนทางปัญญาทุนทางการเงิน ทุนที่เป็นเครื่องมือเครื่องจักร ทุนทางสังคม และทุนทรัพยากรธรรมชาติและสิ่งแวดล้อม

ความยั่งยืน หมายถึง การพัฒนาที่สามารถสร้างความเจริญ รายได้ และคุณภาพชีวิตของประชาชนให้เพิ่มขึ้นอย่างต่อเนื่อง ซึ่งเป็นการเจริญเติบโตของเศรษฐกิจที่อยู่บนหลักการใช้ การรักษาและการฟื้นฟูฐานทรัพยากรธรรมชาติอย่างยั่งยืน ไม่ใช้ทรัพยากรธรรมชาติจนเกินพอดี ไม่สร้างมลภาวะต่อสิ่งแวดล้อมจนเกินความสามารถในการรองรับและเยียวยาของระบบนิเวศ การผลิตและการบริโภคเป็นมิตรกับสิ่งแวดล้อม และสอดคล้องกับเป้าหมายการพัฒนาที่ยั่งยืน ทรัพยากรธรรมชาติมีความอุดมสมบูรณ์มากขึ้นและสิ่งแวดล้อมมีคุณภาพดีขึ้น คนมีความรับผิดชอบต่อสังคม มีความเอื้ออาทร เสียสละเพื่อผลประโยชน์ส่วนรวม รัฐบาลมีนโยบายที่มุ่งประโยชน์ส่วนรวมอย่างยั่งยืนและให้ความสำคัญกับการมีส่วนร่วมของประชาชน และทุกภาคส่วนในสังคมยึดถือและปฏิบัติตามหลักปรัชญาของเศรษฐกิจพอเพียงเพื่อการพัฒนาอย่างสมดุล มีเสถียรภาพ และยั่งยืน

โดยมีเป้า...

โดยมีเป้าหมายการพัฒนาประเทศ คือ **“ประเทศชาติมั่นคง ประชาชนมีความสุขเศรษฐกิจพัฒนาอย่างต่อเนื่อง สังคมเป็นธรรม ฐานทรัพยากรธรรมชาติยั่งยืน”** โดยยกระดับศักยภาพของประเทศในหลากหลายมิติ พัฒนาคนในทุกมิติและในทุกช่วงวัยให้เป็นคนดี เก่ง และมีคุณภาพ สร้างโอกาสและความเสมอภาคทางสังคมสร้างการเติบโตบนคุณภาพชีวิตที่เป็นมิตรกับสิ่งแวดล้อม และมีภาครัฐของประชาชนเพื่อประชาชนและประโยชน์ส่วนรวม โดยการประเมินผลการพัฒนาตามยุทธศาสตร์ชาติ ประกอบด้วย

๑) ความอยู่ดีมีสุขของคนไทยและสังคมไทย

๒) ขีดความสามารถในการแข่งขัน การพัฒนาเศรษฐกิจ และการกระจายรายได้

๓) การพัฒนาทรัพยากรมนุษย์ของประเทศ

๔) ความเท่าเทียมและความเสมอภาคของสังคม

๕) ความหลากหลายทางชีวภาพ คุณภาพสิ่งแวดล้อมและความยั่งยืนของทรัพยากรธรรมชาติ

๖) ประสิทธิภาพการบริหารจัดการและการเข้าถึงการให้บริการของภาครัฐ

ประเด็นยุทธศาสตร์ชาติ

เพื่อให้ประเทศไทยสามารถยกระดับการพัฒนาให้บรรลุตามวิสัยทัศน์ “ประเทศไทยมีความมั่นคง มั่งคั่ง ยั่งยืน เป็นประเทศพัฒนาแล้ว ด้วยการพัฒนาตามหลักปรัชญาของเศรษฐกิจพอเพียง” และเป้าหมายการพัฒนาประเทศข้างต้น จึงจำเป็นต้องกำหนดยุทธศาสตร์การพัฒนาประเทศระยะยาว โดยประกอบด้วย ๖ ยุทธศาสตร์ ดังนี้

๑ ยุทธศาสตร์ชาติด้านความมั่นคง มีเป้าหมายการพัฒนาที่สำคัญ คือ ประเทศชาติมั่นคง ประชาชนมีความสุข เน้นการบริหารจัดการสภาวะแวดล้อมของประเทศให้มีความมั่นคง ปลอดภัย เอกราช อธิปไตย และมีความสงบเรียบร้อยในทุกระดับ ตั้งแต่ระดับชาติ สังคม ชุมชน มุ่งเน้นการพัฒนาคน เครื่องมือ เทคโนโลยี และระบบฐานข้อมูลขนาดใหญ่ให้มีความพร้อมสามารถรับมือกับภัยคุกคามและภัยพิบัติได้ทุกรูปแบบ และทุกระดับความรุนแรง ควบคู่ไปกับการป้องกันและแก้ไขปัญหาด้านความมั่นคงที่มีอยู่ในปัจจุบัน และที่อาจจะเกิดขึ้นในอนาคต

๒ ยุทธศาสตร์ชาติด้านการสร้างความสามารถในการแข่งขัน มีเป้าหมายการพัฒนาที่มุ่งเน้นการยกระดับศักยภาพของประเทศในหลากหลายมิติ บนพื้นฐานแนวคิด ๓ ประการ ได้แก่ (๑) “ต่อยอดอดีต” โดยมองกลับไปที่รากเหง้าทางเศรษฐกิจ อัตลักษณ์ วัฒนธรรม ประเพณี วิถีชีวิต และจุดเด่นทางทรัพยากรธรรมชาติที่หลากหลาย รวมทั้งความได้เปรียบเชิงเปรียบเทียบของประเทศในด้านอื่น ๆ นำมาประยุกต์ผสมผสานกับเทคโนโลยีและนวัตกรรม เพื่อให้สอดรับกับบริบทของเศรษฐกิจและสังคมโลกสมัยใหม่ (๒) “ปรับปัจจุบัน” เพื่อปูทางสู่อนาคตผ่านการพัฒนาโครงสร้างพื้นฐานของประเทศในมิติต่าง ๆ ทั้งโครงข่ายระบบคมนาคมและขนส่ง โครงสร้างพื้นฐานวิทยาศาสตร์ เทคโนโลยี และดิจิทัล และการปรับสภาพแวดล้อมให้เอื้อต่อการพัฒนาอุตสาหกรรมและบริการอนาคต และ (๓) “สร้างคุณค่าใหม่ในอนาคต” ด้วยการเพิ่มศักยภาพของผู้ประกอบการ พัฒนาคนรุ่นใหม่ รวมถึงปรับรูปแบบธุรกิจ เพื่อตอบสนองต่อความต้องการของตลาด ผสมผสานกับยุทธศาสตร์ที่รองรับอนาคต บนพื้นฐานของการต่อยอดอดีตและปรับปัจจุบัน

๓ ยุทธศาสตร์ชาติด้านการพัฒนาและเสริมสร้างศักยภาพทรัพยากรมนุษย์ มีเป้าหมายการพัฒนาที่สำคัญเพื่อพัฒนาคนในทุกมิติและในทุกช่วงวัยให้เป็นคนดี เก่ง และมีคุณภาพ โดยคนไทยมีความพร้อมทั้งกาย ใจ สติปัญญา มีพัฒนาการที่ดีรอบด้านและมีสุขภาวะที่ดีในทุกช่วงวัย มีจิตสาธารณะรับผิดชอบต่อสังคมและผู้อื่น มัธยัสถ์ อดออม โอบอ้อมอารี มีวินัย รักษาศีลธรรม และเป็นพลเมืองดีของชาติ มีหลักคิดที่ถูกต้อง มีทักษะที่จำเป็นในศตวรรษที่ ๒๑ มีทักษะสื่อสารภาษาอังกฤษและภาษาที่สามและอนุรักษ์ภาษาท้องถิ่น มีนิสัยรักการเรียนรู้และการพัฒนาตนเองอย่างต่อเนื่องตลอดชีวิต สู่การเป็นคนไทยที่มีทักษะสูง เป็นนวัตกรรม นักคิด ผู้ประกอบการเกษตรกรยุคใหม่และอื่น ๆ โดยมีสัมมาชีพตามความถนัดของตนเอง

๔ ยุทธศาสตร์...

๔ ยุทธศาสตร์ชาติด้านการสร้างโอกาสและความเสมอภาคทางสังคม มีเป้าหมายการพัฒนาที่สำคัญที่ให้ความสำคัญกับการดึงเอาพลังของภาคส่วนต่าง ๆ ทั้งภาคเอกชน ประชาสังคม ชุมชนท้องถิ่น มาร่วมขับเคลื่อน โดยการสนับสนุนการรวมตัวของประชาชนในการร่วมคิดร่วมทำเพื่อส่วนรวม การกระจายอำนาจและความรับผิดชอบไปสู่กลไกบริหารราชการแผ่นดินในระดับท้องถิ่น การเสริมสร้างความเข้มแข็งของชุมชนในการจัดการตนเอง และการเตรียมความพร้อมของประชากรไทยทั้งในมิติสุขภาพ เศรษฐกิจ สังคม และสภาพแวดล้อมให้เป็นประชากรที่มีคุณภาพ สามารถพึ่งตนเองและทำประโยชน์แก่ครอบครัว ชุมชน และสังคมให้นานที่สุด โดยรัฐให้หลักประกันการเข้าถึงบริการและสวัสดิการที่มีคุณภาพอย่างเป็นธรรมและทั่วถึง

๕ ยุทธศาสตร์ชาติด้านการสร้างการเติบโตบนคุณภาพชีวิตที่เป็นมิตรต่อสิ่งแวดล้อม มีเป้าหมายการพัฒนาที่สำคัญเพื่อนำไปสู่การบรรลุเป้าหมายการพัฒนาที่ยั่งยืนในทุกมิติ ทั้งด้านสังคม เศรษฐกิจ สิ่งแวดล้อม ธรรมาภิบาล และความเป็นหุ้นส่วนความร่วมมือระหว่างกันทั้งภายในและภายนอกประเทศอย่างบูรณาการ ใช้พื้นที่เป็นตัวตั้งในการกำหนดกลยุทธ์และแผนงาน และการให้ทุกฝ่ายที่เกี่ยวข้องได้เข้ามามีส่วนร่วมในแบบทางตรงให้มากที่สุดเท่าที่จะเป็นไปได้ โดยเป็นการดำเนินการบนพื้นฐานการเติบโตร่วมกัน ไม่ว่าจะเป็นทางเศรษฐกิจ สิ่งแวดล้อม และคุณภาพชีวิต โดยให้ความสำคัญกับการสร้างสมดุลทั้ง ๓ ด้าน อันจะนำไปสู่ความยั่งยืนเพื่อคนรุ่นต่อไปอย่างแท้จริง

๖ ยุทธศาสตร์ชาติด้านการปรับสมดุลและพัฒนาระบบการบริหารจัดการภาครัฐ มีเป้าหมายการพัฒนาที่สำคัญเพื่อปรับเปลี่ยนภาครัฐที่ยึดหลัก “ภาครัฐของประชาชนเพื่อประชาชนและประโยชน์ส่วนรวม” โดยภาครัฐต้องมีขนาดที่เหมาะสมกับบทบาทภารกิจ แยกแยะบทบาทหน่วยงานของรัฐที่ทำหน้าที่ในการกำกับหรือในการให้บริการในระบบเศรษฐกิจที่มีการแข่งขัน มีสมรรถนะสูง ยึดหลักธรรมาภิบาล ปรับวัฒนธรรมการทำงานให้มุ่งผลสัมฤทธิ์และผลประโยชน์ส่วนรวม มีความทันสมัย และพร้อมที่จะปรับตัว ให้ทันต่อการเปลี่ยนแปลงของโลกอยู่ตลอดเวลา โดยเฉพาะอย่างยิ่งการนำนวัตกรรม เทคโนโลยีข้อมูลขนาดใหญ่ ระบบการทำงานที่เป็นดิจิทัลเข้ามาประยุกต์ใช้อย่างคุ้มค่า และปฏิบัติงานเทียบได้กับมาตรฐานสากล รวมทั้งมีลักษณะเปิดกว้าง เชื่อมโยงถึงกันและเปิดโอกาสให้ทุกภาคส่วนเข้ามามีส่วนร่วมเพื่อตอบสนองความต้องการของประชาชนได้อย่างสะดวก รวดเร็ว และโปร่งใส โดยทุกภาคส่วนในสังคมต้องร่วมกันปลูกฝังค่านิยมความซื่อสัตย์สุจริต ความมัธยัสถ์ และสร้างจิตสำนึกในการปฏิเสธไม่ยอมรับการทุจริตประพฤติมิชอบอย่างสิ้นเชิง นอกจากนั้น กฎหมายต้องมีความชัดเจน มีเพียงเท่าที่จำเป็น มีความทันสมัย มีความเป็นสากล มีประสิทธิภาพ และนำไปสู่การลดความเหลื่อมล้ำและเอื้อต่อการพัฒนา โดยกระบวนการยุติธรรมมีการบริหารที่มีประสิทธิภาพ เป็นธรรม ไม่เลือกปฏิบัติ และการอำนวยความยุติธรรมตามหลักนิติธรรม

ข้อมูล : สำนักงานสภาพัฒนาการเศรษฐกิจและสังคมแห่งชาติ
www.nesdc.go.th/ยุทธศาสตร์ชาติ/



ยุทธศาสตร์ชาติ กับ SDGs

SDGs คือ หลังจากเป้าหมายการพัฒนาแห่งสหัสวรรษ (Millennium Development Goals – MDGs) ซึ่งต้องการเสริมสร้างมาตรฐานชีวิตความเป็นอยู่ของประชาชน ได้สิ้นสุดลงเมื่อปี ๒๐๑๕ นั้น องค์การสหประชาชาติ จึงจัดทำเป้าหมายเพื่อการพัฒนาที่ยั่งยืน (Sustainable Development Goals –SDGs) ทั้งหมด ๑๗ ข้อ มุ่งหวังจะช่วยแก้ปัญหาที่โลกกำลังเผชิญอยู่ เช่น ความยากจน ความไม่เท่าเทียม สภาวะโลกร้อน และสันติสุข เพื่อเสริมแนวคิด “ไม่เป็นการทิ้งใครไว้ข้างหลัง” คาดว่าจะทำสำเร็จได้ภายในปี ๒๐๓๐

การพัฒนาที่ยั่งยืน (Sustainable Development) คือ แนวทางการพัฒนาที่ตอบสนองความต้องการของคนรุ่นปัจจุบัน โดยไม่ลิดรอนความสามารถในการตอบสนอง ความต้องการของคนรุ่นหลัง (Brundtland Report, ๑๙๘๗) โดยการบรรลุการพัฒนาที่ยั่งยืน มีองค์ประกอบสำคัญ ๓ ประการ ได้แก่ การเติบโตทางเศรษฐกิจ (economic growth) ความครอบคลุมทางสังคม (social inclusion) และการคุ้มครองสิ่งแวดล้อม (environmental protection) และในการประชุมสมัชชาสหประชาชาติ สมัยสามัญ ครั้งที่ ๗๐ เมื่อวันที่ ๒๕ กันยายน ๒๕๕๘ ณ สำนักงานใหญ่สหประชาชาติ ประเทศไทยและประเทศสมาชิกสหประชาชาติ รวม ๑๙๓ ประเทศ ร่วมลงนามรับรองวาระการพัฒนาที่ยั่งยืน ค.ศ. ๒๐๓๐ (๒๐๓๐ Agenda for Sustainable Development) ซึ่งเป็นกรอบการพัฒนาของโลกเพื่อร่วมกันบรรลุการพัฒนาทางสังคม เศรษฐกิจ และสิ่งแวดล้อมอย่างยั่งยืน โดยไม่ทิ้งใครไว้ข้างหลัง ภายในปี ค.ศ. ๒๐๓๐ โดยกำหนดให้มีเป้าหมายการพัฒนาที่ยั่งยืน (Sustainable Development Goals: SDGs) เป็นแนวทางให้ประเทศดำเนินการร่วมกัน

เป้าหมายการพัฒนาที่ยั่งยืน (SDGs) ๑๗ เป้าหมาย ประกอบไปด้วย ๑๖๙ เป้าหมายย่อย (SDG Targets) ที่มีความเป็นสากล เชื่อมโยงและเกื้อหนุนกัน และกำหนดให้มี ๒๔๗ ตัวชี้วัด เพื่อใช้ติดตามและประเมินความก้าวหน้าของการพัฒนา โดยสามารถจัดกลุ่ม SDGs ตามปัจจัยที่เชื่อมโยงกันใน ๕ มิติ (๕P) ได้แก่

(๑) การพัฒนาคน (People) ให้ความสำคัญกับการขจัดปัญหาความยากจนและความหิวโหย และลดความเหลื่อมล้ำในสังคม

(๒) สิ่งแวดล้อม (Planet) ให้ความสำคัญกับการปกป้องและรักษาทรัพยากรธรรมชาติและสภาพภูมิอากาศเพื่อพลเมืองโลกรุ่นต่อไป

(๓) เศรษฐกิจและความมั่งคั่ง (Prosperity) ส่งเสริมให้ประชาชนมีความเป็นอยู่ที่ดีและสอดคล้องกับธรรมชาติ

(๔) สันติภาพและความยุติธรรม (Peace) ยึดหลักการอยู่ร่วมกันอย่างสันติ มีสังคมที่สงบสุขและไม่แบ่งแยก และ

(๕) ความเป็นหุ้นส่วนการพัฒนา (Partnership) ความร่วมมือของทุกภาคส่วนในการขับเคลื่อนวาระการพัฒนาที่ยั่งยืน

เป้าหมาย SDGs กับเรื่องยุทธศาสตร์ชาติ และเรื่องแผนพัฒนาเศรษฐกิจและสังคมแห่งชาติ มีความเชื่อมโยงกันจากเป้าหมายการพัฒนาที่ยั่งยืน SDGs ที่กล่าวถึงตอนต้น ชี้ให้เห็นถึงความจำเป็นที่ประเทศไทยต้องกำหนดยุทธศาสตร์ชาติมีเป้าหมายระยะยาวมีการดำเนินงานที่ต่อเนื่อง เพื่อการพัฒนาที่ยั่งยืนสำหรับแผนพัฒนาเศรษฐกิจและสังคมแห่งชาติ ก็จะเป็นแผนที่เชื่อมโยงโยงจากยุทธศาสตร์และเป้าหมายระยะยาว มาสู่แผนดำเนินงานที่ชัดเจนเป็นช่วงเวลา ทุกระยะ ๕ ปีสิ่งที่ต้องเน้นย้ำ คือ ยุทธศาสตร์ชาติต้องเกิดจากกระบวนการมีส่วนร่วมของประชาชนในชาติ ร่วมกันคิด ร่วมกันจัดทำ ซึ่งเป็นข้อกำหนดที่เขียนไว้ชัดเจนในร่างรัฐธรรมนูญฉบับลงประชามติ อยู่ในมาตราที่ ๖๕ วรรคสอง คือ “การจัดทำยุทธศาสตร์ชาติต้องมีการมีส่วนร่วม และการรับฟังความคิดเห็นของประชาชนทุกภาคส่วนอย่างทั่วถึงด้วย ”



๒) แผนพัฒนาเศรษฐกิจและสังคมแห่งชาติ

๒.๑) แผนพัฒนาเศรษฐกิจและสังคมแห่งชาติ ฉบับที่ ๑๒ (พ.ศ. ๒๕๖๐ – ๒๕๖๔)

แผนพัฒนาเศรษฐกิจและสังคมแห่งชาติ ฉบับที่ ๑๒ (พ.ศ. ๒๕๖๐ – ๒๕๖๔) ได้จัดทำขึ้นในช่วงเวลาของการปฏิรูปประเทศและสถานการณ์โลกที่เปลี่ยนแปลงอย่างรวดเร็วและเชื่อมโยงกันใกล้ชิดกันมากขึ้น โดยได้น้อมนำหลัก“ปรัชญาของเศรษฐกิจพอเพียง”มาเป็นปรัชญานาทางในการพัฒนาประเทศต่อเนื่องจากแผนพัฒนาฯ ฉบับที่ ๙–๑๑ เพื่อเสริมสร้างภูมิคุ้มกันและช่วยให้สังคมไทยสามารถยืนหยัดอยู่ได้อย่างมั่นคง เกิดภูมิคุ้มกัน และมีการบริหารจัดการความเสี่ยงอย่างเหมาะสม ส่งผลให้การพัฒนาประเทศสู่ความสมดุลและยั่งยืน

ในการจัดทำแผนพัฒนาฯ ฉบับที่ ๑๒ ครั้งนี้ สำนักงานคณะกรรมการพัฒนาการเศรษฐกิจและสังคมแห่งชาติ (สศช.) ได้จัดทำบนพื้นฐานของกรอบยุทธศาสตร์ชาติ ๒๐ ปี (พ.ศ. ๒๕๖๐ – ๒๕๗๙) ซึ่งเป็นแผนหลักของการพัฒนาประเทศ และเป้าหมายการพัฒนาที่ยั่งยืน (Sustainable Development Goals: SDGs) รวมทั้งการปรับโครงสร้างประเทศไทยไปสู่ประเทศไทย ๔.๐ ตลอดจนประเด็นการปฏิรูปประเทศ นอกจากนั้น ได้ให้ความสำคัญกับการมีส่วนร่วมของภาคีการพัฒนาทุกภาคส่วน ทั้งในระดับกลุ่มอาชีพ ระดับภาค และระดับประเทศในทุกขั้นตอนของแผนฯ อย่างกว้างขวางและต่อเนื่อง เพื่อร่วมกันกำหนดวิสัยทัศน์และ ทิศทางการพัฒนาประเทศ รวมทั้งร่วมจัดทำรายละเอียดยุทธศาสตร์ของแผนฯ เพื่อมุ่งสู่ “ความมั่นคง มั่งคั่ง และยั่งยืน”

การพัฒนาประเทศในระยะแผนพัฒนาฯ ฉบับที่ ๑๒ จึงเป็นจุดเปลี่ยนที่สำคัญในการเชื่อมต่อกับยุทธศาสตร์ชาติ ๒๐ ปี ในลักษณะการแปลงยุทธศาสตร์ระยะยาวสู่การปฏิบัติ โดยในแต่ละยุทธศาสตร์ของแผนพัฒนาฯ ฉบับที่ ๑๒ ได้กำหนดประเด็นการพัฒนา พร้อมทั้งแผนงาน/โครงการสำคัญที่ต้องดาเนินการให้เห็นผลเป็นรูปธรรมในช่วง ๕ ปีแรกของการขับเคลื่อนยุทธศาสตร์ชาติ เพื่อเตรียมความพร้อมคน สังคม และระบบเศรษฐกิจของประเทศให้สามารถปรับตัวรองรับผลกระทบจากการเปลี่ยนแปลงได้อย่างเหมาะสม ขณะเดียวกัน ยังได้กำหนดแนวคิดและกลไกการขับเคลื่อนและติดตามประเมินผลที่ชัดเจน เพื่อกากับให้การพัฒนาเป็นไปอย่างมีทิศทางและเกิดประสิทธิภาพ นาไปสู่การพัฒนาเพื่อประโยชน์สุขที่ยั่งยืนของสังคมไทย

๑.๒.๑. ภาพรวมการพัฒนาในช่วงแผนพัฒนาฯ ฉบับที่ ๑๒

หลักการพัฒนาประเทศที่สำคัญในระยะแผนพัฒนาฯ ฉบับที่ ๑๒ ยึดหลัก “ปรัชญาของเศรษฐกิจพอเพียง” “การพัฒนาที่ยั่งยืน” และ “คนเป็นศูนย์กลางการพัฒนา” ที่ต่อเนื่องจาก แผนพัฒนาฯ ฉบับที่ ๙-๑๑ และยึดหลักการเจริญเติบโตทางเศรษฐกิจที่ลดความเหลื่อมล้ำและขับเคลื่อนการเจริญเติบโตจากการเพิ่มผลิตภาพการผลิตบนฐานการใช้ภูมิปัญญาและนวัตกรรม

สำหรับการกำหนดวิสัยทัศน์ของแผนพัฒนาฯ ฉบับนี้ยึดวิสัยทัศของกรอบยุทธศาสตร์ชาติที่กำหนดว่า “ประเทศไทยมีความมั่นคง มั่งคั่ง ยั่งยืน เป็นประเทศพัฒนาแล้ว ด้วยการพัฒนาตามหลักปรัชญาของเศรษฐกิจพอเพียง” ในขณะที่การกำหนดเป้าหมายและตัวชี้วัดในด้านต่างๆ ของแผนพัฒนาฯ ได้ยึดเป้าหมายอนาคตประเทศไทยปี ๒๕๗๙ ที่เป็นเป้าหมายยุทธศาสตร์ชาติ ๒๐ ปี มาเป็นกรอบในการกำหนดเป้าหมายที่จะบรรลุใน ๕ ปี โดยที่เป้าหมายและตัวชี้วัดต้องสอดคล้องกับกรอบเป้าหมายการพัฒนาเศรษฐกิจ สังคม และสิ่งแวดล้อม ที่องค์กรระหว่างประเทศกำหนดขึ้น อาทิ การพัฒนาที่ยั่งยืน (sustainable development goals : SDGs) ที่องค์การสหประชาชาติกำหนดขึ้น เป็นต้น ส่วนแนวทางการพัฒนา ได้บูรณาการนโยบายหรือประเด็นพัฒนาที่สำคัญของประเด็นการปฏิรูปประเทศ ๓๗ วาระ และ ไทยแลนด์ ๔.๐

การจัดทำแผน ขับเคลื่อน และการติดตามประเมินผล เน้นกระบวนการมีส่วนร่วม ทั้งจากภาครัฐ เอกชน ประชาชน และภาคการศึกษา ในทุกพื้นที่ของประเทศ เป็นกลไกประชารัฐที่รวมพลัง ให้สามารถกำหนดเป้าหมาย แนวทางการพัฒนา รวมทั้งแผนงานโครงการสำคัญที่ตอบสนองความต้องการและแก้ไขปัญหาให้กับประชาชนได้อย่างสอดคล้องกับภูมิสังคมและเกิดผลสัมฤทธิ์อย่างจริงจังใน ๕ ปี

๒.วัตถุประสงค์...

๑.๒.๒.วัตถุประสงค์และเป้าหมายการพัฒนาในช่วงแผนพัฒนาฯ ฉบับที่ ๑๒

๑. เพื่อวางรากฐานให้คนไทยเป็นคนที่สมบูรณ์ มีคุณธรรมจริยธรรม มีระเบียบวินัย ค่านิยมที่ดี มีจิตสาธารณะ และมีความสุข โดยมีสุขภาวะและสุขภาพที่ดี ครอบครัวอบอุ่น ตลอดจน เป็นคนเก่งที่มีทักษะความสามารถและพัฒนาตนเองได้ต่อเนื่องตลอดชีวิต

๒. เพื่อให้คนไทยมีความมั่นคงทางเศรษฐกิจและสังคม ได้รับความเป็นธรรมในการเข้าถึงทรัพยากรและบริการทางสังคมที่มีคุณภาพ ผู้ด้อยโอกาสได้รับการพัฒนาศักยภาพ รวมทั้งชุมชนมีความเข้มแข็งพึ่งพาตนเองได้

๓ เพื่อให้เศรษฐกิจเข้มแข็ง แข่งขันได้ มีเสถียรภาพ และมีความยั่งยืน สร้างความเข้มแข็งของฐานการผลิตและบริการเดิมและขยายฐานใหม่โดยการใช้นวัตกรรมที่เข้มข้นมากขึ้น สร้างความเข้มแข็งของเศรษฐกิจฐานราก และสร้างความมั่นคงทางพลังงาน อาหาร และน้ำ

๔ เพื่อรักษาและฟื้นฟูทรัพยากรธรรมชาติและคุณภาพสิ่งแวดล้อมให้สามารถสนับสนุนการเติบโตที่เป็นมิตรกับสิ่งแวดล้อมและการมีคุณภาพชีวิตที่ดีของประชาชน

๕ เพื่อให้การบริหารราชการแผ่นดินมีประสิทธิภาพ โปร่งใส ทันสมัย และมีการทางานเชิงบูรณาการของภาคีการพัฒนา

๖ เพื่อให้มีการกระจายความเจริญไปสู่ภูมิภาค โดยการพัฒนาภาคและเมืองเพื่อรองรับการพัฒนายกระดับฐานการผลิตและบริการเดิมและขยายฐานการผลิตและบริการใหม่

๗ เพื่อผลักดันให้ประเทศไทยมีความเชื่อมโยงกับประเทศต่างๆ ทั้งในระดับ อนุภูมิภาค ภูมิภาค และนานาชาติได้อย่างสมบูรณ์และมีประสิทธิภาพ รวมทั้งให้ประเทศไทยมีบทบาทนาและสร้างสรรค์ในด้านการค้า การบริการ และการลงทุนภายใต้กรอบความร่วมมือต่างๆ ทั้งในระดับอนุภูมิภาค ภูมิภาค และโลก

๑.๒.๔.ยุทธศาสตร์ในแผนพัฒนาฯ ฉบับที่ ๑๒

ยุทธศาสตร์ในแผนพัฒนาฯ ฉบับที่ ๑๒ มีทั้งหมด ๑๐ ยุทธศาสตร์ โดยมี ๖ ยุทธศาสตร์ตามกรอบยุทธศาสตร์ชาติ ๒๐ ปี และอีก ๔ ยุทธศาสตร์ที่เป็นปัจจัยสนับสนุน ดังนี้

๑ ยุทธศาสตร์การเสริมสร้างและพัฒนาศักยภาพทุนมนุษย์

๒ ยุทธศาสตร์การสร้างความเป็นธรรมและลดความเหลื่อมล้ำในสังคม

๓ ยุทธศาสตร์การสร้างความเข้มแข็งทางเศรษฐกิจและแข่งขันได้อย่างยั่งยืน

๔ ยุทธศาสตร์การเติบโตที่เป็นมิตรกับสิ่งแวดล้อมเพื่อการพัฒนาที่ยั่งยืน

๕ ยุทธศาสตร์การเสริมสร้างความมั่นคงแห่งชาติเพื่อการพัฒนาประเทศสู่ความมั่งคั่ง และยั่งยืน

๖ ยุทธศาสตร์การบริหารจัดการในภาครัฐ การป้องกันการทุจริตประพฤติมิชอบและธรรมาภิบาลในสังคมไทย

๗ ยุทธศาสตร์การพัฒนาโครงสร้างพื้นฐานและระบบโลจิสติกส์

๘ ยุทธศาสตร์การพัฒนาวิทยาศาสตร์ เทคโนโลยี วิจัย และนวัตกรรม

๙ ยุทธศาสตร์การพัฒนาภาค เมือง และพื้นที่เศรษฐกิจ

๑๐ ยุทธศาสตร์ความร่วมมือระหว่างประเทศเพื่อการพัฒนา



(สรุปสาระสำคัญแผนพัฒนาเศรษฐกิจและสังคมแห่งชาติฉบับที่สิบสอง พ.ศ.๒๕๖๐-๒๕๖๔ สำนักงานคณะกรรมการพัฒนาเศรษฐกิจและสังคมแห่งชาติ สำนักนายกรัฐมนตรี)

๒.๒) กรอบแผนพัฒนาเศรษฐกิจและสังคมแห่งชาติ ฉบับที่ ๑๓ (พ.ศ. ๒๕๖๖ - ๒๕๗๐)

กรอบแผนพัฒนาเศรษฐกิจและสังคมแห่งชาติ ฉบับที่ ๑๓

“พลิกโฉมประเทศไทยสู่ เศรษฐกิจสร้างคุณค่า สังคมเดินหน้าอย่างยั่งยืน”

(Transformation to Hi-Value and Sustainable Thailand)

การกำหนดทิศทางการพัฒนาประเทศในระยะของแผนพัฒนาเศรษฐกิจและสังคมแห่งชาติ ฉบับที่ ๑๓ (พ.ศ. ๒๕๖๖ – ๒๕๗๐) ซึ่งเป็นแผนพัฒนาฯ ฉบับแรกที่เริ่มต้นกระบวนการยกร่างกรอบแผนภายใต้ยุทธศาสตร์ชาติและจะมีผลในการใช้เป็นในกรอบเพื่อกำหนดแผนระดับปฏิบัติการในช่วง ๕ ปีที่สอง ของยุทธศาสตร์ชาติ ๒๐ ปี ยังคงน้อมนำปรัชญาของเศรษฐกิจพอเพียง มาเป็นหลักปรัชญานำทางในการขับเคลื่อนและวางแผนการพัฒนาประเทศ ให้เกิดประสิทธิผลในการขับเคลื่อนพลวัตการพัฒนาประเทศในมิติต่าง ๆ ไปสู่เป้าหมายตามยุทธศาสตร์ชาติได้อย่างเป็นรูปธรรม ให้มีความสอดคล้องกับเป้าหมายการพัฒนาที่ยั่งยืน (Sustainable Development Goals: SDGs) ตลอดจนสามารถนำพาประเทศให้เติบโตต่อไปท่ามกลางความผันแปรที่เกิดขึ้น เพื่อให้ประเทศไทยสามารถสร้างสรรค์โอกาสจากความท้าทายภายนอกและสามารถเสริมสร้างความเข้มแข็งจากภายในประเทศให้สามารถเติบโตต่อไปได้อย่างมั่นคง ภายใต้กระแสแนวโน้มการเปลี่ยนแปลงที่เกิดขึ้น อาทิ ความก้าวหน้าของเทคโนโลยีอย่างพลิกผัน การเปลี่ยนแปลงโครงสร้างประชากรสู่สังคมสูงวัย และภาวะโลกร้อนจากการเปลี่ยนแปลงสภาพภูมิอากาศ ร่วมกับปัจจัยเร่งจากการแพร่ระบาดของโรคโควิด - ๑๙ ที่ก่อให้เกิดความผันผวนของสถานการณ์ทางเศรษฐกิจ สังคมและสิ่งแวดล้อมแก่หลายประเทศทั่วโลก รวมถึงประเทศไทยนั้น พบว่าแนวโน้มการเปลี่ยนแปลงดังกล่าวสามารถนำมาซึ่งโอกาสและความเสี่ยงที่จะช่วยผลักดัน ให้การพัฒนาประเทศไทยในระยะต่อไป ให้เกิดผลสำเร็จหรือเป็นอุปสรรค หน่วงรั้งการขับเคลื่อนการพัฒนาประเทศให้ไม่สามารถบรรลุเป้าหมายที่กำหนดไว้ ขึ้นอยู่กับบริบทหรือศักยภาพและขีดความสามารถของประเทศในการรับมือกับการเปลี่ยนแปลงที่เกิดขึ้น

เพื่อให้การขับเคลื่อนการพัฒนาประเทศเกิดผลสัมฤทธิ์ตามเป้าหมายที่กำหนดไว้ในยุทธศาสตร์ชาติ และสอดคล้องกับแนวคิดการพัฒนาประเทศ การพลิกโฉมประเทศไทย (Thailand' s Transformation) ในระยะแผนพัฒนาฯ ฉบับที่ ๑๓ จึงมีเป้าหมายหลักเพื่อพลิกโฉมประเทศไปสู่ "เศรษฐกิจสร้างคุณค่า สังคมเดินหน้าอย่างยั่งยืน" หรือ "Hi-Value and Sustainable Thailand" โดยใช้องค์ความรู้ ความคิดสร้างสรรค์ เทคโนโลยีและนวัตกรรมเป็นเครื่องมือในการขับเคลื่อนการยกระดับศักยภาพและพัฒนาประเทศในทุกมิติ

การกำหนดกรอบแผนพัฒนาฯ ฉบับที่ ๑๓ จึงมุ่งเน้นคัดเลือกประเด็นการพัฒนาที่ มีลำดับความสำคัญสูงในการพลิกโฉมประเทศไทยสู่ Hi Value and Sustainable Thailand ในองค์ประกอบสำคัญ ๔ ประการ ได้แก่

๑) เศรษฐกิจมูลค่าสูงที่เป็นมิตรต่อสิ่งแวดล้อม (High Value-Added Economy)

๒) สังคมแห่งโอกาสและความเสมอภาค (High Opportunity Society)

๓) วิถี ชีวิตที่ ยั่งยืน (Eco-Friendly Living) และ

๔) ปัจจัยสนับสนุนการพลิกโฉมประเทศ (Key Enablers for Thailand's Transformation)

โดยภายใต้องค์ประกอบในแต่ละด้าน ได้มีการกำหนด " หมุดหมาย" (Milestones) ซึ่งเป็นการบ่งบอกถึงสิ่งที่ประเทศไทยปรารถนาจะเป็น' มุ่งหวังจะ 'มี' หรือต้องการจะ 'ขจัด' ในช่วงระยะเวลา ๕ ปี ของแผนพัฒนาฯ ฉบับที่ ๑๓ เพื่อสะท้อนประเด็นการพัฒนาที่มีความสำคัญต่อการพลิกโฉมประเทศสู่การเป็น Hi-Value and Sustainable Thailand ภายในปี ๒๕๗๐ โดยรายละเอียดขององค์ประกอบทั้ง ๔ ด้าน และหมุดหมาย มีดังนี้

๑) เศรษฐกิจมูลค่าสูง...

๑) เศรษฐกิจมูลค่าสูงที่เป็นมิตรต่อสิ่งแวดล้อม (High Value-Added Economy)

โดยการปรับทิศทางของภาคการผลิตเดิมที่มีความสำคัญ แต่มีความเสี่ยงที่จะสูญเสียความสามารถในการแข่งขันในอนาคต และมีความเสี่ยงที่จะสูญเสียส่วนแบ่งทางการตลาดหรือได้รับผลกระทบเชิงลบจากกระแสการเปลี่ยนแปลงของโลกหากไม่มีการปรับตัว และส่งเสริมภาคการผลิตที่ไทยมีศักยภาพสอดรับกับทิศทางการเปลี่ยนแปลงของโลก โดยหมุดหมายที่ประเทศต้องบรรลุให้ได้ภายในระยะ ๕ ปีของแผนพัฒนาฯ ฉบับที่ ๑๓ เพื่อให้เป้าหมายของการมี “เศรษฐกิจมูลค่าสูงที่เป็นมิตรต่อสิ่งแวดล้อม” บังเกิดผลอย่างเป็นรูปธรรม ประกอบด้วย

หมุดหมาย	ขอบเขต
หมุดหมาย ๑. ไทยเป็นประเทศชั้นนำด้านสินค้าเกษตรและเกษตรแปรรูปมูลค่าสูง	๑.ภาคการเกษตรของไทยได้รับการปรับโครงสร้างให้เป็นภาคการผลิตที่มีผลตอบแทนสูง ๒.เกษตรกรสามารถเข้าถึงช่องทางการตลาดสินค้าเกษตรที่หลากหลาย ๓.โครงสร้างพื้นฐานที่มีความสำคัญต่อภาคการเกษตรและเกษตรแปรรูปได้รับการพัฒนาให้เพียงพอต่อความต้องการและมีประสิทธิภาพ อาทิ แหล่งน้ำเพื่อการเกษตร ระบบการตรวจรับรองมาตรฐานผลิตภัณฑ์การเกษตร และโครงสร้างพื้นฐานและสิ่งอำนวยความสะดวกด้านโลจิสติกส์การเกษตร ๔.เทคโนโลยีชีวภาพเพื่อแปรรูปและสร้างมูลค่าเพิ่มให้แก่ผลผลิตและวัสดุเหลือใช้ทางการเกษตรได้รับการวิจัยและพัฒนาอย่างต่อเนื่อง
หมุดหมาย ๒. ไทยเป็นจุดหมายของ การท่องเที่ยวที่เน้น คุณค่าและความยั่งยืน	๑.ประเทศไทยมีภาพลักษณ์ในฐานะจุดหมายปลายทางของการท่องเที่ยวที่เน้นคุณค่าและใส่ใจในความยั่งยืน ๒.การท่องเที่ยวไทยมีจุดเด่นด้านการท่องเที่ยวรูปแบบเฉพาะ เช่น การท่องเที่ยวเชิงนิเวศน์ เชิงเกษตรฯ ๓.การท่องเที่ยวไทยมีกิจกรรมที่หลากหลายพร้อมทั้งมีบริการที่ได้มาตรฐานสากลสามารถเพิ่มมูลค่าและดึงดูดนักท่องเที่ยว ๔.แหล่งท่องเที่ยวได้รับการดูแลรักษาให้มีความยั่งยืนและเน้นคุณค่าอย่างเหมาะสมกับพื้นที่ผ่านกระบวนการมีส่วนร่วมของทุกภาคส่วน ๕.รายได้จากการท่องเที่ยวมีสัดส่วนการกระจายตัวสู่เมืองรองในทุกภูมิภาค และกระจายตัวสู่ชุมชนและผู้ประกอบการรายย่อยในพื้นที่
หมุดหมาย ๓. ไทยเป็นฐานการผลิต ยานยนต์ไฟฟ้าของอาเซียน	๑.อุตสาหกรรมยานยนต์ของไทยปรับตัวสู่การเป็นฐานการผลิตยานยนต์ไฟฟ้าของอาเซี่ยน ๒.ประเทศไทยมีขีดความสามารถในการแข่งขันของอุตสาหกรรมยานยนต์สูง ๓.หน่วยงานที่เกี่ยวข้องมีมาตรการลดผลกระทบ ๔.ปริมาณการใช้ยานยนต์ไฟฟ้าภายในประเทศไทยเพิ่มขึ้นในทุกภาคส่วน ๕.ประเทศไทยมีสถานีอัดประจุไฟฟ้าอย่างเพียงพอครอบคลุมเส้นทางคมนาคมสำคัญทั่วประเทศอาเซียน
หมุดหมาย ๔. ไทยเป็นศูนย์กลางทาง การแพทย์และสุขภาพ มูลค่าสูง	๑.อุตสาหกรรมเครื่องมือแพทย์และบริการทางการแพทย์และสุขภาพ โดยมีการลงทุนในงานวิจัยและพัฒนาต่อยอดองค์ความรู้และเทคโนโลยีขั้นสูงอย่างต่อเนื่อง ๒.ประเทศไทยมีชื่อเสียงด้านการรักษาโรคเฉพาะทางและบริการทางการแพทย์ขั้นสูง ๓.ระบบสาธารณสุขได้รับการพัฒนาคุณภาพและขยายศักยภาพ มีการปรับสู่ Smart Medical/Smart Healthcare ๔.บุคลากรและทรัพยากรด้านสาธารณสุขมีการกระจายตัวอย่างเพียงพอและเหมาะสมกับผู้รับบริการจากทั้งในและต่างประเทศ

หมุดหมาย	ขอบเขต
หมุดหมาย ๕. ไทยเป็นประตูการค้า การลงทุนและจุด ยุทธศาสตร์ทางโลจิสติกส์ที่สำคัญของ ภูมิภาค	๑.ประเทศไทยเป็นประตูการค้า บริการ และการลงทุนที่สำคัญของอาเซียน ๒.ประเทศไทยมีการพัฒนาโครงสร้างพื้นฐานและสิ่งอำนวยความสะดวกด้านการขนส่งสินค้าและการค้าผ่านแดน ๓.ประเทศไทยมีนโยบายและมาตรการจูงใจสนับสนุนให้เกิดการขยายตัวด้านการค้าและการลงทุน ๔.ผู้ประกอบการและแรงงานด้านโลจิสติกส์ของไทยมีองค์ความรู้และทักษะที่เหมาะสมสำหรับการให้บริการที่ทันสมัย มีประสิทธิภาพ และคุณภาพสูง
หมุดหมาย ๖. ไทยเป็นฐานการผลิต อิเล็กทรอนิกส์อัจฉริยะ และบริการดิจิทัลของอาเซียน	๑.ประเทศไทยเป็นฐานการผลิตอุตสาหกรรมอิเล็กทรอนิกส์อัจฉริยะที่เป็นมิตรต่อสิ่งแวดล้อม ดิจิทัลคอนเทนต์ และเป็นผู้ให้บริการด้านดิจิทัลที่สำคัญของอาเซียน ๒.เทคโนโลยี องค์ความรู้ และนวัตกรรม ที่เกี่ยวข้องกับอุตสาหกรรมอิเล็กทรอนิกส์อัจฉริยะและบริการด้านดิจิทัล ทั้งด้านซอฟแวร์และการสร้างสรรค์ดิจิทัลคอนเทนต์ ได้รับการพัฒนาอย่างต่อเนื่อง ๓.ประเทศไทยมีการพัฒนโครงสร้างพื้นฐาน และปัจจัยแวดล้อมที่ส่งเสริมการประกอบธุรกิจด้านดิจิทัล ๔.ภาครัฐมีระบบเฝ้าระวังและป้องกันการโจมตีทางไซเบอร์



๒) สังคมแห่งโอกาสและความเสมอภาค (High Opportunity Society)

โดยการใช้เทคโนโลยี ฐานข้อมูลสารสนเทศ และดิจิทัลแพลตฟอร์ม เป็นเครื่องมือในการส่งเสริมการแข่งขัน ที่เป็ดกว้างและเป็นธรรมเพื่อลดความเหลื่อมล้ำในเชิงธุรกิจ และผลักดันให้เกิดการเพิ่มผลิตภาพและพัฒนานวัตกรรมอย่างต่อเนื่อง การส่งเสริมกิจกรรมทางเศรษฐกิจและยกระดับคุณภาพบริการสาธารณะในเมืองหลักและท้องถิ่นต่างจังหวัด เพื่อลดความเหลื่อมล้ำในเชิงพื้นที่ ตลอดจนการช่วยเหลือผู้มีรายได้น้อยด้อยโอกาสอย่างตรงกับปัญหาความต้องการ การใช้นโยบายการเงินการคลังเพื่อสนับสนุนการกระจายรายได้ และการจัดความคุ้มครองทางสังคมอย่างมีประสิทธิภาพ เพื่อเพิ่มพลวัตการเลื่อนสถานะทางเศรษฐกิจและสังคม (socioeconomic mobility) จะนำไปสู่การลดความเหลื่อมล้ำทางรายได้ ความมั่งคั่ง และการเข้าถึงการศึกษา สาธารณสุข และบริการสาธารณะอื่น ๆ ที่มีคุณภาพ โดยหมุดหมายที่ต้องบรรลุในห้วงระยะเวลาของแผนพัฒนาฯ ฉบับที่ ๑๓ เพื่อผลักดันการสร้าง “สังคมแห่งโอกาสและความเสมอภาค” อย่างเป็นรูปธรรมประกอบด้วย

หมุดหมาย	ขอบเขต
หมุดหมายที่ ๗ ไทยมี SMEs ที่เข้มแข็ง มีศักยภาพสูง และสามารถแข่งขันได้	๑.ประเทศไทยมีระบบนิเวศ (Ecosystem) ที่เหมาะสมต่อการเติบโตของ SMEs โดยมีการแข่งขันทางการค้าที่เปิดกว้างและเป็นธรรม ๒.SMEs ไทยมีศักยภาพสูง ขับเคลื่อนด้วยเทคโนโลยี องค์ความรู้ และนวัตกรรม ๓.SMEs ไทยมีบทบาทในภาคการส่งออกมากขึ้น สามารถนำอัตลักษณ์ วัฒนธรรมและภูมิปัญญาของชุมชนมาสร้างมูลค่าเพิ่มให้แก่สินค้าและบริการ และสามารถสร้างงาน สร้างรายได้ให้แก่คนในชุมชน ๔.วิสาหกิจเพื่อสังคมขยายตัวและเติบโตอย่างต่อเนื่อง รวมถึงมีบทบาทมากขึ้นในการพัฒนาชุมชน สังคม และสิ่งแวดล้อม
หมุดหมายที่ ๘ ไทยมีพื้นที่และเมืองหลักของภูมิภาคที่มีความเจริญทางเศรษฐกิจทันสมัยและน่าอยู่	๑.พื้นที่และเมืองหลักของภูมิภาค ได้รับการพัฒนาเศรษฐกิจอย่างเต็มศักยภาพ มีการพัฒนาเมืองหลักและการเชื่อมโยงพื้นที่เศรษฐกิจในทุกภูมิภาค ๒.บริการสาธารณะ โดยเฉพาะอย่างยิ่งด้านการศึกษา และบริการสาธารณสุข มีคุณภาพมาตรฐานใกล้เคียงกันระหว่างพื้นที่ ๓.พื้นที่เศรษฐกิจและเมืองหลักทั่วประเทศ มีการพัฒนาโครงสร้างพื้นฐานอย่างทั่วถึงมีประสิทธิภาพ และดำเนินงานได้อย่างยั่งยืน ๔.องค์การปกครองส่วนท้องถิ่นมีศักยภาพในการกำกับดูแลและกำหนดมาตรฐานการให้บริการสาธารณะ ขณะที่ชุมชน สถาบันการศึกษา และภาคเอกชนในพื้นที่มีส่วนร่วมในการออกแบบและขับเคลื่อนการพัฒนาที่เหมาะสมและตอบโจทย์ความต้องการของคนในท้องที่ได้อย่างแท้จริง
หมุดหมายที่ ๙ ไทยมีความยากจนข้ามรุ่นลดลง และคนไทยทุกคนมีความคุ้มครองทางสังคมที่เพียงพอ เหมาะสม	๑.คนยากจนข้ามรุ่นลดลง จากมาตรการให้ความช่วยเหลือและแก้ไขปัญหาแบบมุ่งเป้าและเทคโนโลยีสารสนเทศที่ได้อย่างแม่นยำและมีประสิทธิภาพ ๒.นโยบายการเงินการคลัง และกฎหมายสามารถสนับสนุนการกระจายรายได้ และสร้างความเป็นธรรมในสังคมได้อย่างมีประสิทธิภาพ ๓.ทุกกลุ่มคนสามารถเข้าถึงเทคโนโลยีดิจิทัลได้อย่างครอบคลุม ทั่วถึง และมีคุณภาพ ๔.เด็กจากครอบครัวยากจนได้รับการช่วยเหลือให้สามารถเข้าถึงการศึกษาที่มีคุณภาพ ๕.คนไทยทุกคนมีความคุ้มครองทางสังคมที่เพียงพอ เหมาะสม สอดคล้องกับบริบทความจำเป็น บนฐานของความยั่งยืนทางการคลัง ๖.ระบบประกันสังคมได้รับการพัฒนาทั้งในด้านรูปแบบ ๗.ระบบความคุ้มครองทางสังคมของไทยมีความบูรณาการ เชื่อมโยงกันตั้งแต่ระดับนโยบาย ฐานข้อมูล ระดับปฏิบัติ จนถึงการติดตามประมวลผล

๓) วิถีชีวิตที่ยั่งยืน (Eco-Friendly Living)

การพัฒนาประสิทธิภาพของการบริหารจัดการ ทั้งการจัดการของภาครัฐและบทบาทของภาคส่วนต่างๆ ที่เกี่ยวข้อง รวมถึงการประยุกต์ใช้เทคโนโลยี เพื่อมุ่งจัดการกับปัญหาที่เป็นภัยคุกคามสำคัญทั้งในประเทศไทยและในระดับโลก ซึ่งได้แก่ ปัญหาขยะ มลพิษทางน้ำ มลพิษอากาศ ก๊าซเรือนกระจก และความเสี่ยงของภัยธรรมชาติอันเนื่องมาจากการเปลี่ยนแปลงของสภาพภูมิอากาศ ด้วยการยกระดับระบบการจัดการและโครงสร้างพื้นฐานที่เกี่ยวข้อง พร้อมทั้งพัฒนากลไกที่จูงใจให้เกิดการปรับเปลี่ยนพฤติกรรมการผลิตและบริโภคให้มีความรับผิดชอบต่อสิ่งแวดล้อม โดยหมุดหมายที่ ต้องบรรลุในห้วงระยะเวลาของแผนพัฒนาฯ ฉบับที่ ๑๓ เพื่อผลักดันการสร้าง “วิถีชีวิตที่ยั่งยืน” อย่างเป็นรูปธรรม ประกอบด้วย

หมุดหมาย	ขอบเขต
หมุดหมายที่ ๑๐ ไทยมีเศรษฐกิจหมุนเวียนและสังคมคาร์บอนต่ำ	๑.ขยะได้รับการหมุนเวียนกลับไปใช้ประโยชน์ในสัดส่วนที่สูงขึ้น ผ่านการปรับปรุงระบบการจัดการ รวมทั้งการแก้ไขหรือกำหนดกฎระเบียบที่จำเป็นเพิ่มเติม ๒.ประเทศไทยมีศักยภาพในการรีไซเคิลนำทิ้ง โดยเริ่มจัดทำระบบในพื้นที่ที่มีความพร้อม ๓.พลังงานหมุนเวียนเป็นแหล่งพลังงานหลักสำหรับการพัฒนากำลังการผลิตไฟฟ้าใหม่ของประเทศ ๔.การใช้งานยานยนต์ไฟฟ้ามีสัดส่วนที่สูงขึ้นทั้งในระบบขนส่งมวลชนและยานพาหนะส่วนบุคคล ๕.ผลิตภัณฑ์ที่มาจากวัสดุเหลือใช้และมีการปล่อยคาร์บอนในปริมาณต่ำตลอดวงจรชีวิตได้รับการสนับสนุน
หมุดหมายที่ ๑๑ ไทยสามารถลดความเสี่ยงและผลกระทบจากภัยธรรมชาติและการเปลี่ยนแปลงสภาพภูมิอากาศ	๑.พื้นที่ที่ประสบภัยธรรมชาติซ้ำซาก และพื้นที่ที่มีแนวโน้มจะเผชิญกับผลกระทบที่รุนแรงได้รับการจัดการให้มีความเสี่ยงที่ลดลง ๒.ทรัพยากรธรรมชาติที่มีความสำคัญต่อการป้องกันความเสี่ยงและผลกระทบจากภัยธรรมชาติและการเปลี่ยนแปลงสภาพภูมิอากาศ อาทิ ป่าต้นน้ำ ป่าชายเลน และพื้นที่ชุ่มน้ำ ได้รับการอนุรักษ์และฟื้นฟูให้อยู่ในสภาพดี ๓.เป้าหมายด้านการลดความเสี่ยงจากภัยธรรมชาติและการลดผลกระทบจากการเปลี่ยนแปลงสภาพภูมิอากาศ ๔.ระบบการจัดการภัย ทั้งการคาดการณ์ การเตือนภัย การเผชิญเหตุ และการฟื้นฟูหลังเกิดภัย ในทุกระดับได้รับการปรับปรุงให้มีประสิทธิภาพและศักยภาพที่สูงขึ้น ๕.ทุกภาคส่วนได้รับการพัฒนาขีดความสามารถในการเตรียมพร้อมรับมือกับภัยธรรมชาติและการปรับตัวเพื่อลดผลกระทบจากการเปลี่ยนแปลงสภาพภูมิอากาศ



๔) ปัจจัยสนับสนุนการพลิกโฉมประเทศ (Key Enablers for Thailand's Transformation)

กลไกการพัฒนาทรัพยากรมนุษย์ ทั้งระบบการศึกษา และการยกระดับและปรับทักษะแรงงาน ที่มีคุณภาพได้มาตรฐาน สอดคล้องกับความต้องการของตลาดแรงงานและโลกยุคใหม่และส่งเสริมการเคลื่อนย้ายแรงงานไปสู่ภาคการผลิตและบริการที่มีผลิตภาพและมูลค่าสูง และกลไกการบริหารจัดการภาครัฐ ทั้งระเบียบกฎหมาย ระบบงบประมาณ โครงสร้างพื้นฐาน การให้บริการสาธารณะตลอดจนการติดตามประเมินผล ที่ทันสมัยเท่าทันต่อการเปลี่ยนแปลง โดยหมุดหมายที่ต้องบรรลุในระยะเวลาของแผนพัฒนาฯ ฉบับที่ ๑๓ เพื่อสร้าง "ปัจจัยสนับสนุนการพลิกโฉมประเทศ" ประกอบด้วย

หมุดหมาย	ขอบเขต
หมุดหมายที่ ๑๒ ไทยมีกำลังคนสมรรถนะสูง มุ่งเรียนรู้อย่างต่อเนื่อง ตอบโจทย์การพัฒนาแห่งอนาคต	๑.ระบบการศึกษาไทยตั้งแต่ระดับปฐมวัยมีคุณภาพมาตรฐานใกล้เคียงกันภายในประเทศและเทียบเท่าระดับสากล ๒.ระบบการศึกษาและกลไกที่เกี่ยวเนื่องมีความเหมาะสมและสอดรับกับศักยภาพของเด็กแต่ละกลุ่ม ๓.สถาบันอุดมศึกษาสามารถปรับบทบาทในการผลิตและพัฒนากำลังคนให้มีปริมาณและคุณภาพสอดคล้องกับความต้องการของตลาดแรงงาน และสนับสนุนการมุ่งสู่การเป็น Hi-Value and Sustainable Thailand รวมถึงการพัฒนาทุนมนุษย์ในทุกช่วงวัย ๔.ระบบการฝึกอบรมเพื่อปรับและยกระดับทักษะฝีมือแรงงาน (Reskill / Upskill /New skill มีคุณภาพ ทันสมัย ได้มาตรฐาน ๕.นโยบายการบริหารจัดการกำลังคนภายใต้บริบทสังคมสูงวัยมีความชัดเจน และสามารถลดทอนความเสี่ยงในการขาดแคลนกำลังแรงงาน ๖.ระบบการบริหารจัดการกำลังคนและฐานข้อมูลสารสนเทศด้านกำลังคนของประเทศมีความบูรณาการ นำไปสู่การออกแบบนโยบายที่เฉพาะเจาะจง และมีประสิทธิภาพยิ่งขึ้น ๗.สถาบันทางสังคมเอื้อต่อการพัฒนาทรัพยากรมนุษย์ ตั้งแต่การส่งเสริมการเลี้ยงดูบุตร การปฏิรูปสื่อและอุตสาหกรรมบันเทิง จนถึงมาตรการที่เอื้อต่อการมีสุขภาพดี มีความตระหนักด้านสิ่งแวดล้อม และมีจิตสำนึกที่ดีต่อสังคมส่วนรวม
หมุดหมายที่ ๑๓ ไทยมีภาครัฐที่มีสมรรถนะสูง	๑.การทำงานของภาครัฐมีความบูรณาการและเป็นเอกภาพ ตั้งแต่ระดับนโยบายระดับปฏิบัติ จนถึงการติดตามประเมินผล ๒.โครงสร้างของหน่วยงานภาครัฐมีความยืดหยุ่น สามารถปรับเปลี่ยน ควบรวมหรือยกเลิกภารกิจให้มีความเหมาะสมและสอดคล้องกับทิศทางการพัฒนาประเทศ ได้อย่างรวดเร็วและมีประสิทธิภาพ ๓.ภาครัฐมีความยั่งยืนทางการคลัง มีความสามารถในการจัดเก็บรายได้เพิ่มขึ้น และมีการบริหารจัดการรายจ่ายอย่างมีประสิทธิภาพ ๔.การบริหารงานภาครัฐและการให้บริการสาธารณะปรับเปลี่ยนสู่การเป็นรัฐบาลดิจิทัลเต็มรูปแบบ ๕.กฎหมาย ระเบียบ และมาตรการภาครัฐมีความทันสมัย ไม่ซ้ำซ้อน มีการบังคับใช้ที่มีประสิทธิภาพ ๖.ทุกภาคส่วน ทั้งภาคเอกชน ภาคประชาสังคม และภาคประชาชน มีบทบาทในการออกแบบ จัดทำ และขับเคลื่อนการพัฒนาประเทศสู่การเป็น Hi-Value and Sustainable Thailand รวมถึงมีบทบาทในการติดตามตรวจสอบการทำงานของภาครัฐในทุกระดับอย่างเป็นรูปธรรม

ทั้งนี้ การกำหนด "หมุดหมาย" (Milestones) ในช่วงระยะเวลา ๕ ปี ของแผนพัฒนาฯ ฉบับที่ ๑๓ เพื่อนำไปสู่การพลิกโฉมประเทศสู่การเป็น Hi-Value and Sustainable Thailand ภายในปี ๒๕๗๐ ได้พัฒนาขึ้นจากการนำโอกาสและความเสี่ยงที่ได้จากการวิเคราะห์ผลกระทบของแนวโน้มการเปลี่ยนแปลงระดับโลก (Megatrends) ต่อสถานะของการพัฒนาประเทศ มาใช้เป็นกรอบในการจัดทำรายละเอียดและสาระสำคัญของหมุดหมายทั้ง ๑๓ ประการ โดยความเชื่อมโยงระหว่างโอกาสและความเสี่ยงกับ ๑๓ หมุดหมาย

๓) แผนพัฒนาภาค/แผนพัฒนากลุ่มจังหวัด/แผนพัฒนาจังหวัด

๓.๑) แผนพัฒนาภาค พ.ศ.๒๕๖๐-๒๕๖๕ ฉบับทบทวน



ภาคใต้มีแหล่งท่องเที่ยวทางทะเลที่มีชื่อเสียงระดับโลก และแหล่งท่องเที่ยวที่มีศักยภาพสามารถ สร้างรายได้ให้กับภาคทั้งพื้นที่ตอนในและชายฝั่งทะเลทั้งสองด้าน รวมทั้งมีระบบนิเวศชายฝั่งที่เป็นแหล่งเพาะพันธุ์สัตว์น้ำตามธรรมชาติและเหมาะกับการเพาะเลี้ยงสัตว์น้ำชายฝั่ง ในขณะที่การผลิตภาคเกษตร ได้แก่ ยางพาราและปาล์มน้ำมันซึ่งเป็นแหล่งผลิตและแปรรูปที่สำคัญของประเทศยังเป็นแบบดั้งเดิม นอกจากนี้ ภาคใต้มีความได้เปรียบด้านสภาพที่ตั้งทางภูมิศาสตร์ที่อยู่ใกล้เส้นทางการค้าโลก สามารถเชื่อมโยงการพัฒนากับพื้นที่ภาคอื่นๆ ของประเทศ รวมทั้งภูมิภาคเอเชียใต้และเอเชียตะวันออก

ดังนั้น การพัฒนาภาคใต้ควรพัฒนาการท่องเที่ยวให้เป็นมาตรฐานสากลเพื่อรักษาความมีชื่อเสียง ของแหล่งท่องเที่ยวระดับโลก พร้อมกับพัฒนาแหล่งท่องเที่ยวที่มีศักยภาพให้เป็นที่รู้จักในระดับนานาชาติ ใช้เทคโนโลยีและนวัตกรรมในการผลิตและแปรรูปภาคเกษตร ควบคู่กับการอนุรักษ์ทรัพยากรธรรมชาติ และสิ่งแวดล้อม รวมทั้งพัฒนาการเชื่อมโยงการค้า การลงทุน กับภูมิภาคต่างๆ ของโลก

ภาคใต้ตั้งอยู่บนคาบสมุทรมลายู ขนาบด้วยทะเลอ่าวไทย ทางฝั่งตะวันออกมีความยาวชายฝั่งทะเล ๘๗๗ กิโลเมตร และทะเลอันดามันทางฝั่งตะวันตกความยาวชายฝั่ง ๑,๐๙๓ กิโลเมตร ประกอบด้วย ๑๑ จังหวัด คือ จังหวัดชุมพร สุราษฎร์ธานี นครศรีธรรมราช พัทลุง สงขลา ระนอง พังงา ภูเก็ต กระบี่ ตรัง และสตูล

เป้าหมายเชิงยุทธศาสตร์

“ภาคใต้เป็นเมืองท่องเที่ยวพักผ่อนตากอากาศระดับโลก เป็นศูนย์กลางผลิตภัณฑ์ยางพาราและปาล์มน้ำมันของประเทศ และเมืองเศรษฐกิจเชื่อมโยงการค้าการลงทุนกับภูมิภาคอื่นของโลก”

ยุทธศาสตร์การพัฒนา

ยุทธศาสตร์ที่ ๑ พัฒนาการท่องเที่ยวของภาคให้เป็นแหล่งท่องเที่ยวคุณภาพชั้นนำของโลก

แนวทางการพัฒนา

๑) ยกระดับมาตรฐานบริการ และส่งเสริมธุรกิจต่อเนื่องในแหล่งท่องเที่ยว ที่มีชื่อเสียงของภาค

๒) พัฒนาและสนับสนุนรูปแบบการท่องเที่ยวเรือสำราญ และการท่องเที่ยว เชิงอาหาร

๓) พัฒนาเมืองท่องเที่ยวหลัก (ภูเก็ต) ให้เป็นเมืองอัจฉริยะ (Smart City) และมีระบบขนส่งมวลชน (Monorail)

๔) พัฒนาแหล่งท่องเที่ยวบนบกบริเวณตอนในของภาคเชื่อมโยงกับแหล่งท่องเที่ยวทางทะเลที่มีชื่อเสียง

๕) พัฒนากิจกรรมและบริการท่องเที่ยวรูปแบบใหม่ให้มีความหลากหลายเพื่อสร้างมูลค่าเพิ่มให้กับการท่องเที่ยวที่สำคัญของภาค

๖) ส่งเสริมการท่องเที่ยวชุมชนให้มีความเข้มแข็งและสอดคล้องกับศักยภาพของพื้นที่

ยุทธศาสตร์ที่ ๒...

ยุทธศาสตร์ที่ ๒ พัฒนาอุตสาหกรรมการแปรรูปยางพาราและปาล์มน้ำมันแห่งใหม่ของประเทศ

แนวทางการพัฒนา

๑) พัฒนาเขตอุตสาหกรรมแปรรูปยางพาราหาดใหญ่–สะเดา ที่ครบวงจรและ เป็นมิตรกับสิ่งแวดล้อม

๒) พัฒนาเขตอุตสาหกรรมโอเลโอเคมีคอลแบบครบวงจรในจังหวัดกระบี่ สุราษฎร์ธานีและชุมพร

๓) พัฒนาและสนับสนุนการใช้เทคโนโลยีชีวภาพและนวัตกรรมในการผลิต ภาคเกษตร

ยุทธศาสตร์ที่ ๓ พัฒนาการผลิตสินค้าเกษตรหลักของภาคและสร้างความเข้มแข็งสถาบันเกษตรกร

แนวทางการพัฒนา

๑) ยกระดับการผลิตสินค้าเกษตรที่เป็นอัตลักษณ์ที่เหมาะสมกับศักยภาพพื้นที่ของภาค

๒) ยกระดับอุตสาหกรรมการเพาะเลี้ยงกุ้งและสัตว์น้ำชายฝั่งและการท้าอุตสาหกรรมประมงทะเลที่ได้มาตรฐานสากล

๓) ส่งเสริมการท้าการเกษตรแบบผสมผสาน

๔) ส่งเสริมให้มีการใช้เทคโนโลยีและนวัตกรรมในการผลิตและบริหารจัดการฟาร์มอย่างเป็นระบบ

๕) สร้างความเข้มแข็งให้กับกลุ่มเกษตรกรและชุมชน

ยุทธศาสตร์ที่ ๔ พัฒนาโครงสร้างพื้นฐานสนับสนุนการท่องเที่ยว การพัฒนา เขตอุตสาหกรรมและการเชื่อมโยงการค้าโลก

แนวทางการพัฒนา

๑) พัฒนาโครงข่ายคมนาคมขนส่งเชื่อมโยงการพัฒนาแหล่งท่องเที่ยวชั้นนำ แห่งใหม่กับแหล่งท่องเที่ยวที่มีชื่อเสียง

๒) พัฒนาและสนับสนุนท่าเรือสำราญในจังหวัดภูเก็ต

๓) พัฒนาระบบโครงสร้างพื้นฐานสนับสนุนการพัฒนาเขตอุตสาหกรรมแปรรูปยางพาราหาดใหญ่ สะเดา

๔) พัฒนาโครงสร้างพื้นฐานเชื่อมโยงภาคใต้กับเส้นทางการค้าโลก

ยุทธศาสตร์ที่ ๕ อนุรักษ์ ฟื้นฟู และบริหารจัดการทรัพยากรธรรมชาติและสิ่งแวดล้อมอย่างเป็นระบบ เพื่อเป็นฐานการพัฒนาที่ยั่งยืน

แนวทางการพัฒนา

๑) เพิ่มประสิทธิภาพการจัดการฐานทรัพยากรให้มีความอุดมสมบูรณ์

๒) วางระบบปูองกันและแก้ไขปัญหาการบริหารจัดการน้ำอย่างเป็นระบบ

๓) ส่งเสริมการใช้พลังงานทดแทนและเพิ่มประสิทธิภาพการใช้พลังงานเพื่อสร้างความมั่นคงด้านพลังงาน

๔) บริหารจัดการและแก้ไขปัญหาสิ่งแวดล้อมอย่างเป็นระบบ

ยุทธศาสตร์ที่ ๖ พัฒนาพื้นที่ระเบียงเศรษฐกิจภาคใต้อย่างยั่งยืน

แนวทางการพัฒนา

๑) พัฒนาประตูการค้าฝั่งตะวันตก (Western Gateway)

๒) พัฒนาประตูสู่การท่องเที่ยวอ่าวไทยและอันดามัน (Royal Coast & Andaman Route)

๓) พัฒนาอุตสาหกรรมฐานชีวภาพและการแปรรูปการเกษตรมูลค่าสูง (Bio-Based & Processed Agricultural Products)

๔) การอนุรักษ์ทรัพยากรธรรมชาติ การส่งเสริมวัฒนธรรม และการพัฒนาเมืองน่าอยู่ (Green Culture & Livable Cities)

ที่มา : แผนพัฒนาภาค พ.ศ.๒๕๖๐-๒๕๖๕ ฉบับทบทวน (พฤษภาคม ๒๕๖๓)
สำนักงานสภาพัฒนาการเศรษฐกิจและสังคมแห่งชาติ

๓.๒) แผนพัฒนากลุ่มจังหวัดภาคใต้ฝั่งอ่าวไทย

กลุ่มจังหวัดภาคใต้ฝั่งอ่าวไทย (East Coast Southern Sub region) ตั้งอยู่ทางทิศตะวันออก ของภาคใต้ฝั่งทะเลอ่าวไทย ประกอบด้วยจังหวัดชุมพร สุราษฎร์ธานี นครศรีธรรมราช พัทลุง และสงขลา

<u>เป้าหมายการพัฒนา ของกลุ่มจังหวัดภาคใต้ฝั่งอ่าวไทย</u>

"ศูนย์กลาง การเกษตร การค้า การลงทุน การท่องเที่ยวนานาชาติ โลจิสติกส์ที่สมบูรณ์ เป็นมิตรกับสิ่งแวดล้อม สังคมคุณภาพ"

<u>ประเด็นการพัฒนาของของกลุ่มจังหวัดภาคใต้ฝั่งอ่าวไทย</u>

๑. **ประเด็นการพัฒนาด้าน**การพัฒนาการเกษตร ด้านการผลิต แปรรูป การตลาดและการบริหารจัดการพืชเศรษฐกิจหลัก (ปาล์มน้ำมัน ยางพารา ข้าว ไม้ผล) การประมง และปศุสัตว์

- เพื่อบริหารจัดการพืชเศรษฐกิจ (ยางพารา ปาล์มน้ำมัน ข้าว ไม้ผล) อย่างครบวงจร (การผลิตขั้นต้น การวิจัย การแปรรูป การหาช่องทางการตลาด) เพื่อสร้างมูลค่าเพิ่มและลดต้นทุนการผลิต
- เพื่อส่งเสริมการประมงให้ได้มาตรฐานสากลและสามารถแข่งขันกับผู้ผลิตอื่นๆ
- เพื่อส่งเสริมการบริหารจัดการปศุสัตว์แบบครบวงจร โดยใช้เทคโนโลยีและนวัตกรรมใหม่

๒.ประเด็นการพัฒนาด้าน การส่งเสริมการค้า การลงทุน การบริหารจัดการ การตลาด ในสินค้า และบริการอย่างครบวงจร ที่เชื่อมโยงการค้า การลงทุน ระหว่างประเทศ

- เพื่อพัฒนาการค้าการลงทุนและพื้นที่เขตพัฒนาเศรษฐกิจพิเศษ

๓.ประเด็นการพัฒนาด้าน การพัฒนาสู่การเป็นเมืองท่องเที่ยวระดับนานาชาติ ที่มีความหลากหลายของรูปแบบการท่องเที่ยว เพื่อรองรับนักท่องเที่ยวที่มีคุณภาพอย่างยั่งยืน

- เพื่อเพิ่มสถานที่ท่องเที่ยวและกิจกรรมการท่องเที่ยวที่หลากหลายและสร้างเอกลักษณ์จากการท่องเที่ยว
- เพื่อบริหารจัดการทรัพยากรธรรมชาติและสิ่งแวดล้อมเพื่อส่งเสริมพัฒนาแหล่งท่องเที่ยว และชุมชนเมืองอย่างยั่งยืน
- เพื่อส่งเสริมการท่องเที่ยวชุมชน บนฐานทรัพยากร ประเพณี วัฒนธรรม ที่เป็นอัตลักษณ์ของพื้นที่

๔.ประเด็นการพัฒนาด้าน การพัฒนาระบบโครงสร้างพื้นฐาน การขนส่ง โลจิสติกส์ พลังงาน ระบบเครือข่าย การสื่อสาร สารสนเทศ เพื่อรองรับการพัฒนาของกลุ่มจังหวัด

- เพื่อพัฒนาโครงข่ายการคมนาคม โลจิสติกส์ เพื่อรองรับการขยายตัวของพื้นที่เขตเศรษฐกิจและการท่องเที่ยว
- เพื่อส่งเสริมการใช้พลังงานอย่างมีประสิทธิภาพ และสรรหาพลังงานทดแทนเพื่อความยั่งยืนของพลังงาน
- เพื่อพัฒนาโครงข่ายระบบสารสนเทศ เพื่อเชื่อมโยงการสื่อสาร รองรับการพัฒนาของกลุ่มจังหวัด

๕.ประเด็นการพัฒนาด้าน การพัฒนาสู่การเป็นเมืองสีเขียว และสังคมคุณภาพ

- เพื่ออนุรักษ์และฟื้นฟูทรัพยากรธรรมชาติและสิ่งแวดล้อมอย่างยั่นยืน
- เพื่อเพิ่มประสิทธิภาพการบริหารจัดการการใช้ทรัพยากรธรรมชาติ
- เพื่อเพิ่มความปลอดภัย ลดความเสี่ยง จากภัยพิบัติและสาธารณภัย
- เพื่อพัฒนาศักยภาพบุคลากรทุกช่วงชัย เพื่อรองรับการเปลี่ยนแปลงของสังคมในปัจจุบัน



กลุ่มจังหวัดภาคใต้ฝั่งอ่าวไทย
(ชุมพร สุราษฎร์ธานี นครศรีธรรมราช พัทลุง สงขลา)

แผนพัฒนากลุ่มจังหวัดภาคใต้ฝั่งอ่าวไทย
(พ.ศ. ๒๕๖๑-๒๕๖๕) ฉบับทบทวน รอบปี ๒๕๖๕
(http://www.osmaothai.com/downloadsearch.php)

๓.๓) แผนพัฒนาจังหวัดสุราษฎร์ธานี

ยุทธศาสตร์การพัฒนาจังหวัดสุราษฎร์ธานี ๒๐ ปี (พ.ศ.๒๕๖๐-๒๕๗๙)

วิสัยทัศน์ **“เมืองเกษตรคุณภาพ การท่องเที่ยวยั่งยืน สังคมเป็นสุข”**

ประเด็นยุทธศาสตร์ ๕ ประเด็น

ยุทธศาสตร์ที่ ๑ ส่งเสริมการผลิตสินค้าทางการเกษตร ปศุสัตว์แลประมงที่มีคุณภาพ โดยมีแนวทางการพัฒนาการเกษตรและอุตสาหกรรมการเกษตรสู่ความมั่นคงและยั่งยืน พัฒนาปศุสัตว์ ประมง อย่างเป็นระบบตามมาตรฐาน

- โครงการส่งเสริมผลิตภาพการผลิตปาล์มน้ำมันผ่านกระบวนการสถาบันเกษตรกร
- โครงการนำน้ำมันปาล์มไปใช้ในอุตสาหกรรมต่อเนื่องอื่น
- โครงการยกระดับคุณภาพปาล์มน้ำมัน
- โครงการสร้างเกษตรกรรุ่นใหม่ที่มีความรู้ด้านเกษตร การตลาดและการประยุกต์ใช้เทคโนโลยี

ยุทธศาสตร์ที่ ๒ พัฒนาการท่องเที่ยวเพื่อเพิ่มมูลค่าการท่องเที่ยวทุกมิติ โดยมีแนวทางการพัฒนาประกอบด้วย การพัฒนาผลิตภัณฑ์ชุมชนในจังหวัดให้มีคุณภาพมาตรฐานระดับอาเซียน และการพัฒนาจังหวัด เป็นแหล่งท่องเที่ยววัฒนธรรมที่ได้รับการยอมรับในระดับประเทศ และเป็นแหล่งท่องเที่ยวทางธรรมชาติที่รู้จักระดับโลก

- โครงการพัฒนาระบบเทคโนโลยีสารสนเทศฐานข้อมูลการท่องเที่ยวและการประชาสัมพันธ์
- โครงการพัฒนาศักยภาพแหล่งท่องเที่ยวชุมชน
- โครงการพัฒนาคุณภาพอุตสาหกรรมบริการและการท่องเที่ยวให้เป็นไปตามมาตรฐานสากล
- โครงการประเมินแนวโน้มการท่องเที่ยวในอนาคต คาดการณ์พฤฒิกรรมนักท่องเที่ยว

ยุทธศาสตร์ที่ ๓ พัฒนาโครงสร้างพื้นฐานและโลจิสติกส์เชื่อมโยงภูมิภาคทั้งจังหวัดและกลุ่มจังหวัดโดยใช้พื้นฐานดิจิทัล โดยมีแนวทางการการใช้ดิจิทัลเพื่อพัฒนาโครงสร้างพื้นฐานและโลจิสติกส์เชื่อมโยงภูมิภาค

- โครงการพัฒนาโครงสร้างพื้นฐานด้านคมนาคมขนส่งและระบบโลจิสติกส์ที่ตอบสนองต่อความต้องการด้านการเกษตรอุตสาหกรรมและการท่องเที่ยว
- โครงการศึกษาวิจัยพัฒนาด้านการขนส่งและระบบโลจิสติกส์
- โครงการพัฒนาโครงข่ายถนนวงแหวนรอบนอกและถนนสายหลัก

ยุทธศาสตร์ที่ ๔ พัฒนาทรัพยากรมนุษย์และคุณภาพชีวิตเพื่อให้ความสมบูรณ์เพื่อสังคมน่าอยู่ โดยมีแนวทางการพัฒนาประชาชนให้มีคุณภาพชีวิตที่ดี และดำรงชีวิตตามปรัชญาของเศรษฐกิจพอเพียงพัฒนาครอบครัว ชุมชนและสังคมให้เกิดการเรียนรู้ตลอดชีวิต ประชาชนดำรงชีวิตตามแบบอย่างผู้นำที่ดีของจังหวัด (พุทธทาสภิกขุ)

- โครงการสร้างความเข้มแข็งให้กับครอบครัวตามแนวปรัชญาของเศรษฐกิจพอเพียง ครอบครัวอบอุ่น
- โครงการส่งเสริมความปลอดภัยในชีวิตและทรัพย์สินระดับพื้นที่ชุมชน
- โครงการศึกษาและวิจัยการขาดแคลนแรงงานในอุตสาหกรรมยางพารา ปาล์มน้ำมัน อาหารทะเลและการท่องเที่ยวให้สอดคล้องกับความต้องการของผู้ประกอบการ

ยุทธศาสตร์ที่ ๕ ส่งเสริมการจัดการทรัพยากรธรรมชาติและสิ่งแวดล้อม โดยใช้ฐานเกษตรและท่องเที่ยวมาจัดการทรัพยากรธรรมชาติและสิ่งแวดล้อม โดยมีแนวทางการพัฒนาพื้นที่ป่าอนุรักษ์ ป่าต้นน้ำให้ได้รับการอนุรักษ์ฟื้นฟู ให้มีความอุดมสมบูรณ์ ควบคู่กับการส่งเสริมสนับสนุนปลูกป่าไม้เศรษฐกิจชุมชนเพิ่มศักยภาพ อปท.ให้สามารถจัดการขยะในพื้นที่ได้อย่างมีประสิทธิภาพ รวมทั้ง พัฒนาพื้นที่ลุ่มน้ำและแหล่งน้ำธรรมชาติให้ได้รับการอนุรักษ์ฟื้นฟูเพื่อการใช้ประโยชน์อย่างยั่งยืน

- โครงการส่งเสริมการมีส่วนร่วมในการอนุรักษ์และฟื้นฟูพื้นที่ป่าเพื่อสร้างสมดุลของระบบนิเวศและสร้างมูลค่าทางเศรษฐกิจ
- โครงการส่งเสริมการมีส่วนร่วมในการบริหารจัดการการอนุรักษ์และฟื้นฟูทรัพยากรทางทะเลและชายฝั่งเพื่อความมั่นคงทางอาหารและการท่องเที่ยว
- โครงการพัฒนาและสร้างระบบการบริหารจัดการการเตือนภัยพิบัติในพื้นที่เสียงที่ทันสมัยและเหมาะสมห่วงโซ่คุณค่า (Value Chain)

ประเด็นการพัฒนา ประกอบด้วย

ประเด็นการพัฒนาที่ ๑ การเพิ่มศักยภาพการแข่งขันภาคเกษตร อุตสาหกรรมเกษตร และการพลังงาน

๑.๑.๑ พัฒนาภาคการผลิตและอุตสาหกรรมยางพาราและปาล์มน้ำมันแบบครบวงจร (การผลิต การแปรรูปการตลาด) เพื่อเพิ่มมูลค่าและศักยภาพในการแข่งขัน

๑.๒.๑ ส่งเสริมและพัฒนายกระดับมาตรฐานสินค้าเกษตร (พืช,ประมง,ปศุสัตว์)

๑.๓.๑ ส่งเสริมและการพัฒนาการใช้พลังงานอย่างมีประสิทธิภาพ และพลังงานทดแทน ประเด็นการพัฒนาที่

ประเด็นการพัฒนาที่ ๒ การส่งเสริมอุตสาหกรรมบริการและการท่องเที่ยวที่ยั่งยืน

๒.๑.๑ พัฒนาแหล่งท่องเที่ยวและกิจกรรมการท่องเที่ยวอันเป็นเอกลักษณ์จังหวัดให้ตอบรับกระแสการท่องเที่ยวโลก

๒.๑.๒ บริหารจัดการแหล่งท่องเที่ยวให้มีประสิทธิภาพปลอดภัย นำไปสู่ความยั่งยืน

๒.๑.๓ พัฒนาบุคลากรด้านการบริการและการท่องเที่ยวให้มีคุณภาพมาตรฐาน

๒.๑.๔ เพิ่มขีดความสามารถในการประชาสัมพันธ์การตลาดของภาคเอกชนและเครือข่ายการท่องเที่ยวประเด็นการพัฒนาที่

ประเด็นการพัฒนาที่ ๓ การเป็นจุดเชื่อมโยงเส้นทางคมนาคมและศูนย์โลจิสติกส์ (Logistics Hub) ภาคใต้ตอนบน

๓.๑.๑ พัฒนาโครงข่ายคมนาคมขนส่งและศูนย์โลจิสติกส์เชื่อมโยงเศรษฐกิจภูมิภาค

ประเด็นการพัฒนาที่ ๔ สังคมปลอดภัยและประชาชนมีคุณภาพชีวิตที่ดีและมีศักยภาพในการแข่งขัน

๔.๑.๑ เพิ่มประสิทธิภาพการรักษาความปลอดภัยพื้นที่ท่องเที่ยวนานาชาติและชุมชน

๔.๒.๑ พัฒนาการเรียนรู้ของเยาวชนเพื่อสร้างทักษะในศตวรรษที่ ๒๑

๔.๓.๑ เพิ่มประสิทธิภาพระบบบริการสาธารณสุข

๔.๓.๒ ขับเคลื่อนแนวทางปรัชญาของเศรษฐกิจพอเพียงแก่หมู่บ้าน/ชุมชนอย่างทั่วถึง

๔.๓.๓ ส่งเสริมและสนับสนุนการเป็นศูนย์กลางด้านการบริการวิชาการและ ICT

ประเด็นการพัฒนาที่ ๕ สร้างฐานทรัพยากรธรรมชาติที่มั่นคงและสภาพแวดล้อมที่เหมาะสม

๕.๑.๑ ส่งเสริมการมีส่วนร่วมในการจัดการสิ่งแวดล้อมจากแหล่งกำเนิดมลพิษ

๕.๒.๑ ส่งเสริมการมีส่วนร่วมในการบริหารจัดการทรัพยากรธรรมชาติให้มีประสิทธิภาพ

๕.๓.๑ ลดความเสี่ยงและเพิ่มขีดความสามารถของชุมชนในการจัดการภัยพิบัติและสาธารณภัย

ที่มา : แผนพัฒนาจังหวัดสุราษฎร์ธานี (พ.ศ.๒๕๖๐-๒๕๗๙)
http://123.242.172.6/yuttasat/document/plan20y.pdf



๔) ยุทธศาสตร์การพัฒนาขององค์กรปกครองส่วนท้องถิ่นในเขตจังหวัดสุราษฎร์ธานี

ยุทธศาสตร์การพัฒนาและกรอบการประสานแผนพัฒนาท้องถิ่น ขององค์กรปกครองส่วนท้องถิ่นในเขตจังหวัดสุราษฎร์ธานี พ.ศ. ๒๕๖๖ – ๒๕๗๐ ได้มีกรอบแนวคิดในการจัดทำยุทธศาสตร์การพัฒนาท้องถิ่นเพื่อเป็นการวางแผนยุทธศาสตร์การพัฒนาท้องถิ่นในระยะเวลา ๕ ปี โดยอาศัยกระบวนการมีส่วนร่วมของผู้บริหารท้องถิ่นในเขตจังหวัด ภาคราชการ รัฐวิสาหกิจ ภาคเอกชน และประชาคมในจังหวัดในการวิเคราะห์ศักยภาพและโอกาส รวมถึงสถานการณ์สภาพแวดล้อมขององค์กร เพื่อจะได้กำหนดยุทธศาสตร์และทิศทางในการพัฒนา ให้สอดคล้องกับแผนพัฒนาเศรษฐกิจและสังคมแห่งชาติ แผนการบริหารราชการแผ่นดิน นโยบายการบริหารราชการของรัฐบาล ยุทธศาสตร์ประเทศ ยุทธศาสตร์การพัฒนาจังหวัดและกลุ่มจังหวัด

วิสัยทัศน์

“โครงสร้างพื้นฐานดี ประเพณีวัฒนธรรมเด่น เน้นการท่องเที่ยว รักษ์สิ่งแวดล้อม น้อมนำเศรษฐกิจพอเพียง”

ยุทธศาสตร์การพัฒนา ประกอบด้วย ๖ ยุทธศาสตร์ ดังนี้

ยุทธศาสตร์ที่ ๑ ด้านโครงสร้างพื้นฐาน
ยุทธศาสตร์ที่ ๒ ด้านคุณภาพชีวิต
ยุทธศาสตร์ที่ ๓ ด้านการศึกษา
ยุทธศาสตร์ที่ ๔ ด้านศาสนา ศิลปวัฒนธรรม จารีตประเพณี และภูมิปัญญาท้องถิ่น
ยุทธศาสตร์ที่ ๕ ด้านการท่องเที่ยว ทรัพยากรธรรมชาติและสิ่งแวดล้อม
ยุทธศาสตร์ที่ ๖ ด้านการบริหารจัดการท้องถิ่นที่ดีตามหลักธรรมาภิบาล

พันธกิจ

๑. บูรณาการและพัฒนาโครงสร้างพื้นฐานให้ได้มาตรฐาน
๒. สนับสนุนการจัดทำผังเมืองรวมจังหวัด
๓. ส่งเสริมการพัฒนาด้านอาชีพ การลงทุนและพาณิชยกรรม
๔. พัฒนาศักยภาพด้านเศรษฐกิจ การประกอบอาชีพและส่งเสริมการดำเนินงานตามหลักปรัชญาเศรษฐกิจพอเพียง
๕. สร้างความเข้มแข็ง และรักษาความสงบเรียบร้อยของชุมชน
๖. ส่งเสริมด้านกีฬาและนันทนาการ
๗. ส่งเสริม สนับสนุนการบริการด้านสาธารณสุข
๘. ส่งเสริม สนับสนุนการจัดการศึกษาให้ได้มาตรฐาน
๙. ขยายโอกาส เพิ่มช่องทางการเรียนรู้ และลดความเหลื่อมล้ำทางการศึกษา
๑๐. ทำนุบำรุง ส่งเสริมกิจกรรมทางด้านศาสนา อนุรักษ์ศิลปวัฒนธรรม ประเพณี จารีตปราชญ์ชาวบ้าน และภูมิปัญญาท้องถิ่น
๑๑. ส่งเสริม ประชาสัมพันธ์ และยกระดับมาตรฐานด้านการท่องเที่ยว และพัฒนาแหล่งท่องเที่ยวให้ได้มาตรฐาน
๑๒. ส่งเสริม อนุรักษ์ ฟื้นฟู และสร้างเครือข่ายด้านทรัพยากรธรรมชาติและสิ่งแวดล้อม
๑๓. พัฒนาศักยภาพการบริหารจัดการขององค์การบริหารส่วนจังหวัดสุราษฎร์ธานี
๑๔. ส่งเสริมประชาธิปไตย ความเสมอภาค สิทธิเสรีภาพ และการมีส่วนร่วมในการพัฒนาท้องถิ่น
๑๕. ส่งเสริมการเทิดทูนสถาบันหลักของชาติและผู้ทำคุณประโยชน์แก่บ้านเมือง

เป้าประสงค์

๑. ปกป้องและเชิดชูสถาบันหลักของชาติ และการยกย่อง เชิดชูเกียรติ ผู้ทำคุณประโยชน์ต่อประเทศ

๒. ส่งเสริมการปกครองตามระบอบประชาธิปไตย และการมีส่วนร่วมของประชาชน

๓. ส่งเสริมการบริหารจัดการตามหลักธรรมาภิบาล

๔. พัฒนาเส้นทางคมนาคมขนส่งให้มีคุณภาพและได้มาตรฐาน

๕. พัฒนาสาธารณูปโภค และสาธารณูปการ ไฟฟ้าแสงสว่าง การผังเมือง การควบคุมอาคาร และการบริหารจัดการน้ำ

๖. ส่งเสริม อนุรักษ์ ศิลปวัฒนธรรมประเพณี จารีตประเพณี ภูมิปัญญาท้องถิ่น และทำนุบำรุงศาสนา

๗. ส่งเสริมด้านสวัสดิการสังคม สังคมสงเคราะห์ และสาธารณสุข

๘. ส่งเสริมการจัดการศึกษาให้ได้มาตรฐานการศึกษา

๙. การส่งเสริม และพัฒนาอาชีพ การลงทุน และพาณิชยกรรม

๑๐. ส่งเสริมการดำเนินชีวิตตามหลักปรัชญาเศรษฐกิจพอเพียง

๑๑. ส่งเสริมด้านการกีฬาและนันทนาการ

๑๒. ส่งเสริมการจัดระเบียบชุมชน สังคม และการรักษาความสงบเรียบร้อย สร้างความสมานฉันท์ ให้สังคมสงบสุข

๑๓. ส่งเสริม สนับสนุนการท่องเที่ยวอย่างยั่งยืน

๑๔. อนุรักษ์ ฟื้นฟู สร้างเครือข่าย เฝ้าระวังทรัพยากรธรรมชาติและสิ่งแวดล้อม

๑๕. พัฒนาบุคลากร และเพิ่มประสิทธิภาพการบริการ เพื่อเข้าสู่ประชาคมอาเซียน

ที่มา : ยุทธศาสตร์การพัฒนาขององค์กรปกครองส่วนท้องถิ่นในเขตจังหวัดสุราษฎร์ธานี พ.ศ. ๒๕๖๖ - ๒๕๗๐



๕) นโยบายผู้บริหารองค์การบริหารส่วนตำบลไทรขึง

นโยบายผู้บริหารองค์การบริหารส่วนตำบลไทรขึง ที่ได้แถลงไว้เมื่อคราวประชุมสภาองค์การบริหารส่วนตำบลไทรขึง สมัยสามัญ สมัยที่ ๔ วันที่ ๑๕ พฤศจิกายน พ.ศ. ๒๕๕๕ ทั้งหมด ๘ ด้าน ดังนี้

๑. ด้านโครงสร้างพื้นฐาน

- ก่อสร้างและปรับปรุงระบบประปาหมู่บ้าน ขยายเขตประปา หาแหล่งน้ำให้เพียงพอทุกหมู่บ้าน
- ก่อสร้างและปรับปรุงถนนทุกหมู่บ้าน
- ติดตั้งไฟฟ้าชุมชนทุกหมู่บ้าน

๒. ด้านเศรษฐกิจ

- สนับสนุนทุนและพัฒนากลุ่มอาชีพในตำบล
- สนับสนุนกลุ่มภูมิปัญญาท้องถิ่นนำมาประยุกต์ใช้ในการประกอบอาชีพสำรองได้จริง
- สนับสนุนปรัชญาเศรษฐกิจพอเพียงนำมาใช้และปฏิบัติจริงในครอบครัว ชุมชน

๓. ด้านสังคม

- สนับสนุน ส่งเสริมกิจกรรมและดูแลด้านสวัสดิการของเด็ก เยาวชน ผู้พิการ ผู้สูงอายุและผู้ด้อยโอกาส
- สร้างเสริมกิจกรรมด้านการต่อต้านยาเสพติด

๔. ด้านการศึกษาและวัฒนธรรม

- ก่อสร้าง ปรับปรุงศูนย์พัฒนาเด็กเล็กและสนับสนุนสื่อการเรียนการสอน พร้อมอุปกรณ์ที่ช่วยเสริมสร้างพัฒนาการด้านต่างๆ ของเด็ก
- สนับสนุน ส่งเสริมกิจกรรมประเพณีวันสำคัญต่างๆ
- สนับสนุนให้มีทุนการศึกษาแก่นักเรียนที่เรียนดี แต่ฐานะยากจนในเขตบริการ อบต.ไทรขึง
- จัดให้มีการเข้าค่ายคุณธรรม จริยธรรม สำหรับนักเรียน

๕. ด้านสาธารณสุข

- สนับสนุน ส่งเสริม กลุ่ม อสม. ในการดูแลสุขภาพของประชาชน
- สนับสนุนอุปกรณ์สำหรับผู้ปฏิบัติงานในด้านสาธารณสุข

๖. ด้านการเมือง การบริหาร

- จัดให้มีการดูแลและกำจัดขยะ
- จัดหาเครื่องมือ เครื่องใช้ อุปกรณ์สำหรับพนักงานเจ้าหน้าที่ในการพัฒนางานอย่างพอเพียง
- ปรับปรุงอาคารสำนักงานให้ดียิ่งขึ้น
- สนับสนุนส่งเสริมความเข้มแข็งของชุมชน ในกลุ่มต่างๆ ในพื้นที่เช่น อสม. อปพร. กลุ่มพัฒนาสตรี กู้ภัยกู้ชีพ ฯลฯ

๗. ด้านทรัพยากรธรรมชาติและสิ่งแวดล้อม

- สนับสนุน ส่งเสริมการคัดแยกและกำจัดขยะอย่างครบวงจร เน้นการแก้ไขปัญหาอย่างยั่งยืน
- สนับสนุน ส่งเสริมให้มีการดูแล รักษาและอนุรักษ์สิ่งแวดล้อมในระดับตำบล

๘. ด้านการส่งเสริมการท่องเที่ยว

- จัดให้มีสถานที่แหล่งท่องเที่ยวและที่พักผ่อนของประชาชนในพื้นที่
- จัดให้มีการท่องเที่ยวเชิงอนุรักษ์เพื่อรักษาทรัพยากรธรรมชาติที่มีอยู่ในตำบล

(๒) ยุทธศาสตร์ขององค์กรปกครองส่วนท้องถิ่น

๑) วิสัยทัศน์องค์การบริหารส่วนตำบลไทรขึง

“ยกระดับคุณภาพการศึกษา พัฒนาโครงสร้างพื้นฐาน บูรณาการสิ่งแวดล้อม
พร้อมสวัสดิการสังคมบนพื้นฐานความอยู่ดีของประชาชน
ตามหลักปรัชญาเศรษฐกิจพอเพียง”

๒) ยุทธศาสตร์พัฒนาขององค์กรปกครองส่วนตำบลไทรขึง

๑. ยุทธศาสตร์การพัฒนาด้านโครงสร้างพื้นฐาน

๒. ยุทธศาสตร์การพัฒนาด้านการส่งเสริมคุณภาพชีวิตและสังคมตามหลักปรัชญาเศรษฐกิจพอเพียง

๓. ยุทธศาสตร์การพัฒนาด้านการศึกษา การกีฬา ศาสนา ศิลปวัฒนธรรม จารีตประเพณีและภูมิปัญญาท้องถิ่น

๔. ยุทธศาสตร์การพัฒนาด้านสาธารณสุข

๕. ยุทธศาสตร์การพัฒนาด้านทรัพยากรธรรมชาติ สิ่งแวดล้อมและการท่องเที่ยว

๖. ยุทธศาสตร์การพัฒนาด้านการเมือง การบริหารและการพัฒนาบุคลากร

พันธกิจ

๑.สร้างระบบคมนาคมขนส่ง ระบบสาธารณูปโภค สาธารณูปการ ให้ได้มาตรฐาน และทั่วถึง

๒.เสริมสร้างความสงบเรียบร้อยและความปลอดภัยในชีวิตและทรัพย์สิน

๓.ส่งเสริมการมีส่วนร่วม สร้างความเข้มแข็ง เข้าถึงสวัสดิการและสังคมสงเคราะห์ เพื่อยกระดับการคุณภาพชีวิต

๔.ส่งเสริมและสนับสนุนการดำรงชีวิตด้วยเศรษฐกิจพอเพียง

๕..ส่งเสริมให้ประชาชนได้รับการศึกษาและพัฒนาคุณภาพการศึกษาตามมาตรฐาน

๖.ส่งเสริมทำนุบำรุงศาสนา ศิลปวัฒนธรรม จารีตประเพณี และภูมิปัญญาท้องถิ่น

๗.ส่งเสริมการกีฬา และนันทนาการแก่ประชาชนทุกช่วงวัย

๘.ส่งเสริมและพัฒนาการบริการด้านสาธารณสุขให้ทั่วถึง

๙.ส่งเสริมการอนุรักษ์ทรัพยากรธรรมชาติและสิ่งแวดล้อม สร้างความยั่งยืน

๑๐.ส่งเสริมและสนับสนุนการพัฒนาศักยภาพด้านการท่องเที่ยวในท้องถิ่น

๑๑.พัฒนาองค์กรให้เป็นองค์กรที่มีสมรรถนะและทันสมัยในการให้บริการของประชาชน

๑๒.ส่งเสริมสนับสนุนการปกครองระบอบประชาธิปไตย และการเชิดชูสถาบันหลักของชาติ

๓) เป้าประสงค์

ประเด็นยุทธศาสตร์	เป้าประสงค์
1.การพัฒนาด้านโครงสร้างพื้นฐาน	พัฒนาระบบโครงสร้างพื้นฐาน สาธารณูปโภค สาธารณูปการให้มีคุณภาพ ได้มาตรฐาน และทั่วถึง
2. การพัฒนาด้านการส่งเสริมคุณภาพชีวิต และสังคมตามหลักปรัชญาเศรษฐกิจพอเพียง	1.ยกระดับคุณภาพชีวิต ให้สังคมมีส่วนร่วม สร้างความเข้มแข็ง เข้าถึงสวัสดิการและสังคมสงเคราะห์ และมีความปลอดภัยในชีวิตและทรัพย์สิน 2.ประชาชนได้รับความรู้ด้านเศรษฐกิจพอเพียงและสามารถน้อมนำมาเป็นแนวทางในการพัฒนาการดำรงชีวิต 3.ประชาชนได้รับการส่งเสริมการพัฒนาเศรษฐกิจด้านการประกอบอาชีพ การลงทุนและพาณิชยกรรม
3.การพัฒนาด้านการศึกษา การกีฬา ศาสนา ศิลปวัฒนธรรม จารีตประเพณีและภูมิปัญญาท้องถิ่น	1.ระบบการศึกษา มีคุณภาพตามมาตรฐานการศึกษา 2.ประชาชนมีส่วนร่วมในการทำนุบำรุงศาสนา ส่งเสริม อนุรักษ์ศิลปวัฒนธรรม จารีตประเพณีและภูมิปัญญาท้องถิ่น 3.ประชาชนได้รับการส่งเสริมพัฒนาด้านกีฬาและนันทนาการ
4. การพัฒนาด้านสาธารณสุข	ประชาชนได้รับบริการด้านสาธารณสุขทั่วถึงเป็นธรรม
5. การพัฒนาด้านทรัพยากรธรรมชาติสิ่งแวดล้อมและการท่องเที่ยว	1.การอนุรักษ์ทรัพยากรธรรมชาติและสิ่งแวดล้อม เพื่อสร้างความยั่งยืน ในการพัฒนาและสร้างสภาพแวดล้อมในท้องถิ่นที่เป็นมิตรกับสิ่งแวดล้อม 2.การบริหารจัดการขยะมูลฝอยและปฏิกูล และน้ำเสีย 3.พัฒนาและยกระดับการท่องเที่ยวในท้องถิ่นให้ได้มาตรฐาน 4.พัฒนาและยกระดับการท่องเที่ยวในท้องถิ่นให้ได้มาตรฐาน
6การพัฒนาด้านการเมืองการบริหารและการพัฒนาบุคลากร	1.พัฒนาองค์กรให้เป็นองค์กรที่มีสมรรถนะและทันสมัย มีประสิทธิภาพและคุณภาพในการให้บริการเป็นที่ยอมรับของประชาชน 2.พัฒนาความรู้และทักษะของบุคลากรภาครัฐเพื่อรองรับการทำงานภายใต้ภาวะชีวิตวิถีใหม่ (New Normal) 3.ส่งเสริมสนับสนุนการปกครองระบอบประชาธิปไตย และการเชิดชูสถาบันหลักของชาติ

๔) ตัวชี้วัด

ยุทธศาสตร์	ตัวชี้วัด
1. ยุทธศาสตร์การพัฒนาด้านโครงสร้างพื้นฐาน	1.จำนวนโครงการด้านโครงสร้างพื้นฐาน สาธารณูปโภค สาธารณูปการ ที่ได้รับการพัฒนาให้ได้มาตรฐาน
2. ยุทธศาสตร์การพัฒนาด้านการส่งเสริมคุณภาพชีวิตและสังคมตามหลักปรัชญาเศรษฐกิจพอเพียง	1.จำนวนโครงการ/กิจกรรมที่ดำเนินการด้านการป้องกันและบรรเทาสาธารณภัย 2.ร้อยละของผู้สูงอายุ ผู้พิการ ผู้ป่วยเอดส์ และกลุ่มเปราะบางที่เข้าถึงสิทธิสวัสดิการทางสังคมและการสังคมสงเคราะห์ อย่างทั่วถึง 3.จำนวนโครงการ/กิจกรรมที่ประชาชนมีส่วนร่วมคิด ร่วมทำ ร่วมตัดสินใจ ในการพัฒนาท้องถิ่น 4.จำนวนโครงการส่งเสริมความรู้ด้านเศรษฐกิจพอเพียง 5.จำนวนกลุ่มเป้าหมายที่ได้รับการส่งเสริมและพัฒนาอาชีพ
3.ยุทธศาสตร์การพัฒนาด้านการศึกษา การกีฬา ศาสนา ศิลปวัฒนธรรม จารีตประเพณีและภูมิปัญญาท้องถิ่น	1.ระดับผลการประเมินคุณภาพการศึกษา 2.จำนวนกิจกรรมด้านการพัฒนาทักษะ ครู ผู้ดูแลเด็กและบุคลากร 3.จำนวนของโครงการ/กิจกรรม ที่จัดเพื่อส่งเสริมศาสนา ศิลปวัฒนธรรม ประเพณีและภูมิปัญญาท้องถิ่น 4.จำนวนกิจกรรมที่ส่งเสริมด้านกีฬา การออกกำลังกายและนันทนาการ 5.ร้อยละความพึงพอใจของประชาชน/ผู้ร่วมกิจกรรม

ยุทธศาสตร์	ตัวชี้วัด
4. ยุทธศาสตร์การพัฒนาด้านสาธารณสุข	1.จำนวนกิจกรรมที่ดำเนินการด้านการส่งเสริมสุขภาพ และการให้บริการทางสาธารณสุข 2. ร้อยความพึงพอใจของประชาชนต่อการพัฒนาด้านการให้บริการด้านสาธารณสุข
5. ยุทธศาสตร์การพัฒนาด้านทรัพยากรธรรมชาติ สิ่งแวดล้อมและการท่องเที่ยว	1.จำนวนกิจกรรมเพื่อการรักษาทรัพยากรธรรมชาติและสิ่งแวดล้อม 2.จำนวนกิจกรรมในการส่งเสริมให้ประชาชนมีส่วนร่วมในการลดและการคัดแยกขยะ 3.จำนวนโครงการที่ดำเนินการด้านส่งเสริมการท่องเที่ยว 4.ร้อยความพึงพอใจของประชาชนต่อการพัฒนาด้านเศรษฐกิจและการท่องเที่ยว
6. ยุทธศาสตร์การพัฒนาด้านการเมือง การบริหารและการพัฒนาบุคลากร	1.จำนวนโครงการ/กิจกรรมการส่งเสริมสนับสนุนการปกครองระบอบประชาธิปไตย และการเชิดชูสถาบันหลักของชาติ 2.จำนวนโครงการและกิจกรรมที่ส่งเสริมการบูรณาการการมีส่วนร่วมของประชาชนทุกภาคส่วนในการพัฒนาท้องถิ่น 3.ร้อยละความพึงพอใจของประชาชนในการใช้บริการ

๕) ค่าเป้าหมาย

ยุทธศาสตร์	ตัวชี้วัด	ค่าเป้าหมาย				
		2566	2567	2568	2569	2570
1. ยุทธศาสตร์การพัฒนาด้านโครงสร้างพื้นฐาน	1.จำนวนโครงการด้านโครงสร้างพื้นฐาน สาธารณูปโภค สาธารณูปการ ที่ได้รับการพัฒนาให้ได้มาตรฐาน	20	20	20	20	20
2. ยุทธศาสตร์การพัฒนาด้านการส่งเสริมคุณภาพชีวิตและสังคมตามหลักปรัชญาเศรษฐกิจพอเพียง	1.จำนวนโครงการที่ดำเนินการด้านการป้องกันและบรรเทาสาธารณภัย	4	5	4	5	6
	2.จำนวนผู้ผ่านการอบรม/ทบทวนอาสาสมัครด้านสาธารณภัย	50	50	50	50	50
	3.ร้อยละของผู้สูงอายุ ผู้พิการ ผู้ป่วยเอดส์ และกลุ่มเปราะบางที่เข้าถึงสิทธิสวัสดิการทางสังคมและการสังคมสงเคราะห์ อย่างทั่วถึง	80	85	90	95	100
	4.จำนวนโครงการ/กิจกรรมที่ประชาชนมีส่วนร่วม คิด ร่วมทำ ร่วมตัดสินใจ ในการพัฒนาท้องถิ่น	2	3	3	3	3
	5.จำนวนโครงการส่งเสริมความรู้ด้านเศรษฐกิจพอเพียง	3	3	3	3	3
	6.จำนวนกลุ่มเป้าหมายที่ได้รับการส่งเสริมและพัฒนาอาชีพ	2	2	3	3	4
3.ยุทธศาสตร์การพัฒนาด้านการศึกษา การกีฬา ศาสนา ศิลปวัฒนธรรม จารีตประเพณีและภูมิปัญญาท้องถิ่น	1.ระดับผลการประเมินเพื่อการประกันคุณภาพการศึกษา	ดีมาก	ดีมาก	ดีมาก	ดีมาก	ดีมาก
	2.จำนวนกิจกรรมด้านการพัฒนาทักษะ ครู ผู้ดูแลเด็กและบุคลากร	1	1	1	1	1
	3.จำนวนของโครงการ/กิจกรรม ที่จัดเพื่อส่งเสริมศาสนา ศิลปวัฒนธรรม ประเพณีและภูมิปัญญาท้องถิ่น	5	5	5	5	5
	4.จำนวนกิจกรรมที่ส่งเสริมด้านกีฬา การออกกำลังกายและนันทนาการ	3	3	3	3	4
	5.ร้อยละความพึงพอใจของประชาชน/ผู้ร่วมกิจกรรม	60	60	60	60	60

ยุทธศาสตร์	ตัวชี้วัด	ค่าเป้าหมาย				
		2566	2567	2568	2569	2570
4. ยุทธศาสตร์การพัฒนาด้านสาธารณสุข	จำนวนโครงการ/กิจกรรมที่ดำเนินการด้านการส่งเสริมสุขภาพ และการให้บริการทางสาธารณสุข	3	3	3	3	3
5. ยุทธศาสตร์การพัฒนาด้านทรัพยากรธรรมชาติ สิ่งแวดล้อมและการท่องเที่ยว	1.จำนวนกิจกรรมเพื่อการรักษาทรัพยากรธรรมชาติและสิ่งแวดล้อม	2	2	2	2	2
	2.จำนวนกิจกรรมในการส่งเสริมให้ประชาชนมีส่วนร่วมในการลดและการคัดแยกขยะ	2	2	2	2	2
	3.จำนวนโครงการที่ดำเนินการด้านส่งเสริมการท่องเที่ยว	1	1	1	1	1
6. ยุทธศาสตร์การพัฒนาด้านการเมือง การบริหารและการพัฒนาบุคลากร	1.จำนวนโครงการ/กิจกรรมการส่งเสริมสนับสนุนระบอบประชาธิปไตย และการเชิดชูสถาบันหลักของชาติ	2	2	2	2	2
	2.จำนวนโครงการและกิจกรรมที่ส่งเสริมการมีส่วนร่วมของประชาชนทุกภาคส่วนในการพัฒนาท้องถิ่น	1	1	1	1	1
	3.จำนวนกระบวนงานที่มีการใช้เทคโนโลยีสารสนเทศหรือโทรคมนาคมเพื่อลดขั้นตอนการปฏิบัติงาน	5	5	5	5	5

๖) กลยุทธ์

ยุทธศาสตร์	กลยุทธ์
1. ยุทธศาสตร์การพัฒนาด้านโครงสร้างพื้นฐาน	1.ก่อสร้าง ซ่อมแซม ปรับปรุง และบูรณาการในการพัฒนาระบบโครงสร้างพื้นฐาน ไฟฟ้า และแสงสว่าง ระบบสาธารณูปโภค สาธารณูปการ ที่อยู่ในความรับผิดชอบ ให้ได้มาตรฐาน และทั่วถึง
	2.บูรณาการร่วมกับหน่วยงานอื่น เพื่อการพัฒนาระบบโครงสร้างพื้นฐาน ให้มีประสิทธิภาพ ได้มาตรฐานยิ่งขึ้น
2. ยุทธศาสตร์การพัฒนาด้านการส่งเสริมคุณภาพชีวิตและสังคมตามหลักปรัชญาเศรษฐกิจพอเพียง	1.เสริมสร้างทักษะความรู้ เพื่อเพิ่มศักยภาพให้แก่บุคลากร และบูรณาการร่วมกับหน่วยงานอื่นในการดำเนินงานด้านการป้องกันบรรเทาสาธารณภัย และการรักษาความสงบเรียบร้อย ให้มีประสิทธิภาพ รวมถึงการจัดหาเครื่องมือ อุปกรณ์ที่ทันสมัย และมีประสิทธิภาพ การพัฒนาขีดความสามารถของบุคลากรให้มีความสามารถในการปฏิบัติงานช่วยเหลือประชาชน
	2.การส่งเสริมกิจกรรมเพื่อสร้างความเท่าเทียมกันในสังคมในการเข้าถึงโอกาสในด้านต่างๆ ในการจัดสวัสดิการและการสังคมสงเคราะห์ของภาครัฐ ทั้งในเด็ก และเยาวชน ผู้สูงอายุ ผู้ด้อยโอกาส ผู้พิการ และผู้ไร้ที่พึ่ง และคำนึงถึงการส่งเสริมความเท่าเทียม
	3. สนับสนุน ส่งเสริมการจัดตั้งองค์กรชุมชน ต่างๆ เพื่อทำกิจกรรมด้านการพัฒนาชุมชนให้คนในชุมชนใช้ชีวิตอย่างเหมาะสม เพื่อมุ่งให้เกิดการรวมตัวกัน ช่วยกันคิด ช่วยทำ ร่วมตัดสินใจ เพื่อสร้างชุมชนให้เข้มแข็ง ซึ่งจะนำไปสู่การพัฒนาชุมชนแบบมีส่วนรวม และเกิดความยั่งยืนในการพัฒนาท้องถิ่น
	4.ส่งเสริมศักยภาพวัยผู้สูงอายุ โดยส่งเสริมการมีงานทำของผู้สูงอายุให้พึ่งพาตนเองได้ทางเศรษฐกิจ และร่วมเป็นพลังสำคัญต่อการพัฒนาเศรษฐกิจ ชุมชนและประเทศ
	5.การส่งเสริมในด้านอาชีพ พัฒนาให้ประชาชนมีรายได้พอเพียงแก่การดำรงชีพ ตามหลักปรัชญาเศรษฐกิจพอเพียง การพัฒนาอาชีพโดยมุ่งเน้นให้มีการรวมกลุ่มเพื่อจัดตั้งเป็นกลุ่มอาชีพผลิตสินค้า การประกอบอาชีพตามแนวปรัชญาเศรษฐกิจพอเพียงโดยการผสมผสานเกษตรอินทรีย์ และเกษตรทางเลือก เพื่อให้กลุ่มอาชีพต่างๆ ได้นำสินค้ามาจำหน่าย สร้างรายได้

ยุทธศาสตร์	กลยุทธ์
3.ยุทธศาสตร์การพัฒนาด้านการศึกษา การกีฬา ศาสนา ศิลปวัฒนธรรม จารีตประเพณีและภูมิปัญญาท้องถิ่น	1.พัฒนากระบวนการเรียนรู้ในทุกระดับชั้น พัฒนากระบวนการเรียนรู้ของผู้เรียนทุกระดับการศึกษา รวมถึงจัดกิจกรรมเสริมทักษะ พัฒนาระบบการเรียนรู้เชิงบูรณาการให้ได้มาตรฐาน ตลอดจนการพัฒนาทักษะครูผู้สอน ผู้ดูแลเด็ก
	2.การพัฒนาด้านอาคาร สถานที่และสิ่งแวดล้อม ให้ได้มาตรฐานและมีความปลอดภัย เอื้อต่อการพัฒนาการศึกษา
	3.ส่งเสริม สนับสนุน กิจกรรมทางด้านศาสนา อนุรักษ์ศิลปวัฒนธรรม จารีต ประเพณีท้องถิ่น ปราชญ์ชาวบ้าน และภูมิปัญญาชาวบ้าน
	4.ส่งเสริมให้เกิดความรู้และความตระหนักในประโยชน์ของการออกกำลังกายและการเล่นกีฬาขั้นพื้นฐาน รวมถึงความรู้และทัศนคติที่ถูกต้องในการเล่นกีฬาและออกกำลังกายเพื่อรักษาสุขภาพและนันทนาการ ปลูกฝังประชาชนมีน้ำใจนักกีฬา และมีระเบียบ วินัย รู้แพ้ รู้ชนะ รู้อภัย และการสมาณฉันท์
	5.ส่งเสริมการออกกำลังกายและการเล่นกีฬาของเด็กและเยาวชน ทุกกลุ่มและทุกพื้นที่ทั้งในสถานศึกษาและนอกสถานศึกษา
	6.ส่งเสริมสนับสนุนการจัดกิจกรรมออกกำลังกาย กีฬาและนันทนาการของประชาชนอย่างต่อเนื่องในระดับท้องถิ่น ระดับจังหวัด
	6.ส่งเสริมสนับสนุนการพัฒนาโครงสร้างพื้นฐาน อุปกรณ์ สถานที่และสิ่งอำนวยความสะดวก ด้านการออกกำลังกาย การกีฬาและนันทนาการ ส่งเสริมสนับสนุนความร่วมมือระหว่างภาครัฐและเอกชน ในการร่วมลงทุนและบริหารจัดการสถานกีฬาในระดับชุมชน
4. ยุทธศาสตร์การพัฒนาด้านสาธารณสุข	1.พัฒนาระบบบริการสุขภาพที่ทันสมัยและการสร้างความรอบรู้ด้านสุขภาวะและการป้องกันและควบคุมปัจจัยเสี่ยงที่คุกคามสุขภาวะ โดยพัฒนาระบบหลักประกันสุขภาพ 2.การส่งเสริมและ พัฒนาภาคีเครือข่ายประชาชน ชุมชน ท้องถิ่น ให้มีความรู้เกี่ยวกับการเจ็บป่วยและตายจากโรคที่ป้องกันได้ 3.การพัฒนาบุคลากรด้านสาธารณสุข โดยเฉพาะอย่างยิ่งอาสาสมัครฉุกเฉินการแพทย์ (อฉพ.) อาสาสมัครบริบาลท้องถิ่น เพื่อการพัฒนางานด้านสาธารณสุขอย่างมีประสิทธิภาพ 4.สร้างเสริมความรู้เพื่อเพิ่มศักยภาพในการจัดการสุขภาวะของคนทุกกลุ่มวัย การพัฒนาระบบเฝ้าระวังป้องกัน ควบคุม แบบบูรณาการทุกระดับ การพัฒนานโยบาย และมาตรการป้องกันและควบคุมปัจจัยเสี่ยงที่คุกคามสุขภาวะ
5. ยุทธศาสตร์การพัฒนาด้านทรัพยากรธรรมชาติ สิ่งแวดล้อมและการท่องเที่ยว	1.การอนุรักษ์และฟื้นฟูแม่น้ำลาคลองและแหล่งน้ำธรรมชาติ โดยฟื้นฟูแม่น้ำลำคลองและการป้องกันตลิ่งและฝายชะลอน้ำ มีการวางแผนการอนุรักษ์และฟื้นฟูแหล่งน้ำบนพื้นฐานของการรักษาสมดุลนิเวศ ส่งเสริมกลไกการมีส่วนร่วมในการบริหารการจัดการอนุรักษ์และพัฒนาแม่น้ำ คู คลองและแหล่งน้ำธรรมชาติ ความรู้ความเข้าใจ ความตระหนักต่อคุณค่าและความสำคัญของแม่น้ำ คู คลอง
	2.การส่งเสริม สนับสนุนกิจกรรมเพื่อกระตุ้นจิตสำนึก สร้างความตระหนักในการรักษาทรัพยากรธรรมชาติและสิ่งแวดล้อมให้ประชาชน การเข้ามามีส่วนร่วมในการบำรุงรักษา ฟื้นฟู อันเป็นหนทางนำไปสู่การพัฒนาแบบยั่งยืนในอนาคต เพื่อเพิ่มพื้นที่สีเขียวในตำบล
	3.ส่งเสริม สนับสนุนกิจกรรมในการส่งเสริมให้ประชาชนมีส่วนร่วมในการลดและการคัดแยกขยะมูลฝอยจากต้นทางตามหลักการ 3Rs (Reduce, Reuse,Recycle)
	4.การปรับปรุงแหล่งท่องเที่ยวให้มีความพร้อม และมีมาตรฐานเพื่อยกระดับแหล่งท่องเที่ยวให้ได้มาตรฐาน เพื่อรองรับนักท่องเที่ยวทั้งใน และใกล้เคียง
6. ยุทธศาสตร์การพัฒนาด้านการเมืองการบริหารและการพัฒนาบุคลากร	1.การเพิ่มประสิทธิภาพในการบริหารงานภาครัฐ เพื่อการให้บริการประชาชน ในการอำนวยความสะดวกประชาชนได้อย่างรวดเร็ว โปร่งใส ซึ่งจะทำให้เกิดจากการนำเทคโนโลยีดิจิทัล และนวัตกรรมมาประยุกต์ใช้ในการให้บริการประชาชน รวมถึงการบูรณาการร่วมกันระหว่างหน่วยงาน
	2.การพัฒนาบุคลากรภาครัฐ ให้เป็นคนดี มีคุณธรรม จริยธรรม มีจิตสำนึก และเป็นคนเก่ง มีความรู้ความสามารถในการทำงานรับใช้ประชาชนอย่างแท้จริง
	3.การส่งเสริมสนับสนุนการปกครองระบอบประชาธิปไตย และการเชิดชูสถาบันหลักของชาติ

๗) จุดยืนทางยุทธศาสตร์

จุดยืนทางยุทธศาสตร์ (Positioning) ขององค์การบริหารส่วนตำบลไทรขึง มีความสอดคล้องและเชื่อมโยงกับยุทธศาสตร์ที่สำคัญในแต่ละระดับ เช่น ยุทธศาสตร์ชาติ ๒๐ ปี แผนพัฒนาเศรษฐกิจและสังคมแห่งชาติ แผนพัฒนาจังหวัด แผนพัฒนากลุ่มจังหวัด ยุทธศาสตร์การพัฒนาองค์กรปกครองส่วนท้องถิ่นในเขตจังหวัด แผนพัฒนาอำเภอ โดยมีความเชื่อมโยงกันอย่างชัดเจนในการนำมาเป็นแนวทาง กำหนดประเด็นยุทธศาสตร์การพัฒนา อันจะก่อให้เกิดประโยชน์สูงสุดต่อประชาชน โดยมีจุดยืนทางยุทธศาสตร์ ตามวิสัยทัศน์ **“ยกระดับคุณภาพการศึกษา พัฒนาโครงสร้างพื้นฐาน บูรณาการสิ่งแวดล้อม พร้อมสวัสดิการสังคมบนพื้นฐานความอยู่ดีของประชาชน ตามหลักปรัชญาเศรษฐกิจพอเพียง”** เพื่อพัฒนาท้องถิ่นให้เป็นเมืองน่าอยู่ ประชาชนมีคุณภาพชีวิตที่ดี มีอาชีพมั่นคง มีปัจจัยแวดล้อมที่เอื้อต่อการลงทุน ดำรงชีวิตภายใต้แนวคิดเศรษฐกิจพอเพียง สังคมมีความเอื้ออาทร มีการบริหารจัดการที่เป็นธรรม ชุมชนเข้มแข็ง น่าอยู่ สะอาด และปลอดมลพิษ มีส่วนร่วมในกระบวนการพัฒนารักษามรดกทางประวัติศาสตร์ ประเพณีและวัฒนธรรม ดังนี้

“ยกระดับคุณภาพการศึกษา ” เพราะการศึกษามีบทบาทสำคัญในการพัฒนาความรู้ ความคิด ความสามารถ รวมทั้งพฤติกรรมเจตคติค่านิยม และคุณธรรมของบุคคลตั้งแต่ก้าวแรกของชีวิตไปทุกช่วงอายุต่อเนื่องตลอดชีวิต เป็นปัจจัยและพลังสำคัญต่อการพัฒนาประเทศทั้งด้านเศรษฐกิจ สังคม วัฒนธรรม และการเมือง การพัฒนาสังคมและประเทศชาติ ให้บรรลุเป้าหมายตามแผนที่กำหนดไว้ จำเป็นต้องพัฒนาการศึกษาให้มีคุณภาพมาตรฐาน และประสิทธิภาพให้ก้าวทันการเปลี่ยนแปลงอย่างรวดเร็วตามกระแสโลกาภิวัฒน์ องค์การบริหารส่วนตำบลไทรขึง จึงมีการพัฒนาศักยภาพด้านการเรียนรู้ เพื่อตอบสนองความต้องการของประชาชน และสอดคล้องกับสภาพพื้นที่ โดยจะดำเนินการด้านต่างๆ ทั้งดำเนินการเอง และอุดหนุนงบประมาณให้กับสถานศึกษาในตำบล เช่น การส่งเสริม สนับสนุนให้มีการพัฒนาคุณภาพการศึกษาอย่างทั่วถึงและมีประสิทธิภาพ การส่งเสริมและพัฒนาการเรียนการสอนให้ได้มาตรฐาน โดยจัดให้มีระบบการประกันคุณภาพการศึกษาภายในโดยใช้มาตรฐานสถานพัฒนาเด็กปฐมวัยแห่งชาติ เป็นมาตรฐานในการประกันคุณภาพการศึกษาภายใน และการส่งเสริมสนับสนุนกิจกรรมการเรียนการสอนหลักสูตรพิเศษต่างๆ เป็นต้น

ศาสนา ศิลปวัฒนธรรม ประเพณี และภูมิปัญญาท้องถิ่น ตำบลไทรขึง เป็นตำบลหนึ่ง ที่มีเอกลักษณ์ที่โดดเด่นในด้านศาสนา ศิลปะและวัฒนธรรม ขนบธรรมเนียมประเพณีท้องถิ่น ที่ดีงามสืบทอดต่อเนื่องมาจากบรรพบุรุษเป็นเวลาช้านาน และเป็นส่วนหนึ่งในการดำรงชีวิต องค์การบริหารส่วนตำบลไทรขึงจึงได้เล็งเห็นถึงความสำคัญการอนุรักษ์ ขนบธรรมเนียม วัฒนธรรม ประเพณีท้องถิ่น ในรูปแบบต่างๆ ได้แก่ การสนับสนุน ส่งเสริมการจัดกิจกรรมด้านศาสนา วัฒนธรรมและประเพณีของท้องถิ่น การจัดงานสืบสานวัฒนธรรมต่างๆ การส่งเสริมให้มีการอนุรักษ์ศิลปวัฒนธรรมพื้นบ้าน ศิลปวัฒนธรรมประจำถิ่น ส่งเสริมสนับสนุนพระพุทธศาสนา และศาสนาอื่นๆ ในการจัดกิจกรรมทางศาสนา เพื่อพัฒนาจิตใจประชาชน เป็นต้น

การกีฬาและนันทนาการ และการส่งเสริมการท่องเที่ยว องค์การบริหารส่วนตำบลไทรขึง มีศักยภาพด้านการกีฬาและนันทนาการ ได้จัดกิจกรรมส่งเสริมกีฬา เช่น การจัดการแข่งขันกีฬาระดับตำบล การจัดการแข่งขันระดับอำเภอ และการส่งตัวนักกีฬาเข้าร่วมการแข่งขันระดับจังหวัด ซึ่งผลงานที่ผ่านมาเป็นที่ยอมรับของประชาชนทั่วไป และเป็นการส่งเสริมให้ประชาชนได้เข้ามามีส่วนร่วม อันเป็นผลประโยชน์ทางตรงและทางอ้อม เกิดการสร้างสุขภาพพลานามัย และการปรองดองสมานฉันท์ การส่งเสริมการท่องเที่ยว ในตำบลไทรขึงมีแหล่งท่องเที่ยวทั้งแหล่งท่องเที่ยวทางธรรมชาติ ทางประวัติศาสตร์ แหล่งท่องเที่ยวทางศิลปวัฒนธรรมประเพณีและภูมิปัญญาท้องถิ่น แหล่งท่องเที่ยวที่เกี่ยวข้องกับวิถีชีวิตของผู้คน แหล่งท่องเที่ยวเชิงเกษตร ดังนั้นการส่งเสริมและพัฒนาการท่องเที่ยวจึงเป็นสิ่งสำคัญอีกอย่างหนึ่งที่ต้องดำเนินการ โดยจะดำเนินการตามแนวทางต่างๆ ได้แก่ (๑) การพัฒนาและส่งเสริมการกีฬา และนันทนาการ เพื่อส่งเสริมสุขภาพ ห่างไกลยาเสพติด และการสร้างความสมาณฉันฑ์ (๒) การปรับปรุงแหล่งท่องเที่ยวให้มีความพร้อม และมีมาตรฐานเพื่อรองรับนักท่องเที่ยวทั้งใน และใกล้เคียง (๓) การจัดกิจกรรมส่งเสริมการท่องเที่ยว

พัฒนาโครงสร้างพื้นฐาน องค์การบริหารส่วนตำบลไทรขึง ยังได้ให้ความสำคัญกับการพัฒนาโครงสร้างพื้นฐาน ประเภทสาธารณูปโภค สาธารณูปการ เพราะเป็นปัจจัยหลักพื้นฐานที่ก่อให้เกิดความสะดวกสบายกับชีวิตและความเป็นอยู่ของประชาชนก่อให้เกิดความเป็นอยู่และคุณภาพชีวิตที่ดีขึ้น การพัฒนาโครงสร้างพื้นฐานให้มีมาตรฐาน และทั่วถึง เน้นตามความต้องการของประชาชนในท้องถิ่น การรับฟังปัญหาความต้องการของประชาชนผ่านกระบวนการประชาคม และการประสานงานกับหน่วยงานปกครองส่วนท้องถิ่นอื่น และส่วนราชการที่เกี่ยวข้อง โดยมีแนวทางการดำเนินการได้แก่ (๑) ก่อสร้าง ปรับปรุง ซ่อมแซมถนนที่เชื่อมโยงระหว่างหมู่บ้าน ตำบล ให้ได้มาตรฐาน การติดตั้งเครื่องหมายจราจรตามความจำเป็น เพื่อประโยชน์ในการสัญจร ความปลอดภัย และการขนส่งสินค้าเพื่อการอุปโภค บริโภค และการเกษตร ให้สอดคล้องกับความต้องการของประชาชนในพื้นที่เป็นสำคัญ (๒) การติดตั้งระบบไฟฟ้าสาธารณะ และแสงสว่างถนนในเขตชุมชนหนาแน่น และจุดอันตราย เพื่อการลดอุบัติเหตุ และเพิ่มความปลอดภัยแก่ชีวิตและทรัพย์สินของประชาชน (๓) การพัฒนาระบบประปา แหล่งน้ำเพื่อการอุปโภค บริโภค และแหล่งน้ำเพื่อการเกษตรตามอำนาจหน้าที่ การขุดลอกแหล่งน้ำธรรมชาติเพื่อการเกษตร เป็นต้น

“บูรณาการสิ่งแวดล้อม” ในปัจจุบันปัญหาด้านทรัพยากรธรรมชาติและสิ่งแวดล้อม เริ่มทวีความรุนแรงมากขึ้น จากหลายปัจจัยหลัก เช่น การเพิ่มจำนวนประชากรในพื้นที่ การบุกรุกทำลายพื้นที่ป่า แหล่งน้ำเพื่อทำการเกษตรและที่อยู่อาศัย ตลอดจนปัญหาขยะมูลฝอยสะสมที่มีเพิ่มมากขึ้นในปัจจุบัน จากปัจจัยเหล่านี้จึงมีความสำคัญอย่างยิ่ง ที่จะต้องอนุรักษ์ ฟื้นฟู และป้องกัน และส่งเสริม สนับสนุนการมีส่วนร่วมของมวลชน ทุกภาคส่วน โดยมีแนวทางการดำเนินงาน ได้แก่ การส่งเสริม สนับสนุนกิจกรรมเพื่อกระตุ้นจิตสำนึก สร้างความตระหนักในการรักษาทรัพยากรธรรมชาติและสิ่งแวดล้อมให้ประชาชน การเข้ามามีส่วนร่วมในการบำรุงรักษาฟื้นฟูทรัพยากรธรรมชาติและสิ่งแวดล้อม อันเป็นหนทางนำไปสู่การพัฒนาแบบยั่งยืนในอนาคต การส่งเสริมฟื้นฟูทรัพยากรธรรมชาติและสิ่งแวดล้อมการเพิ่มพื้นที่สีเขียวในตำบล การแก้ไขปัญหาด้านขยะมูลฝอย เพื่อการกำจัดขยะที่ถูกหลักสุขาภิบาล การจัดเก็บขยะอันตรายที่มีมาตรฐาน เพื่อให้สามารถกำจัดขยะมูลฝอยได้อย่างถูกหลักวิธีปราศจากมลพิษภายใต้การเปิดโอกาสให้ประชาชนมีส่วนร่วมอย่างสร้างสรรค์ การอนุรักษ์ทรัพยากรธรรมชาติ โดยการบูรณราการร่วมมือกับองค์กรต่างๆ เพื่อจัดการปัญหาสิ่งแวดล้อม การจัดการสิ่งปฏิกูล และการจัดการมูลฝอย กระบวนการดำเนินการตั้งแต่การลดปริมาณ/การคัดแยก การเก็บขน การบำบัดหรือการกำจัดมูลฝอยให้ถูกสุขลักษณะ

“สวัสดิการสังคมบนพื้นฐานความอยู่ที่ดีของประชาชน”

การพัฒนาคุณภาพชีวิตของประชาชนให้มีคุณภาพที่ดีทั้งด้านคุณภาพชีวิตของผู้สูงอายุ การดูแลผู้ป่วยติดเตียง ผู้ด้อยโอกาส ผู้พิการ การรักษาความสงบเรียบร้อย และความปลอดภัยในชีวิตและทรัพย์สินของประชาชน การส่งเสริมอาชีพในด้านการส่งเสริมอาชีพ โดยยึดตามแนวทางต่างๆ ได้แก่ (๑) การส่งเริมคุณภาพชีวิตของประชาชน ส่งเสริมสนับสนุนการสาธารณสุขมูลฐาน การป้องกันและควบคุมโรคติดต่อและไม่ติดต่อ (๒) การพัฒนาบุคลากรด้านสาธารณสุข โดยเฉพาะอย่างยิ่งอาสาสมัครฉุกเฉินการแพทย์ (อฉพ.) อาสาสมัครบริบาลท้องถิ่น เพื่อการพัฒนางานด้านสาธารณสุขอย่างมีประสิทธิภาพ (๓) การสนับสนุนส่วนราชการ หน่วยงาน องค์กรต่างๆ ดำเนินการการรณรงค์ป้องกันการแพร่ระบาดของยาเสพติด การพัฒนาศักยภาพผู้นำสตรีและองค์กรเครือข่ายผู้ด้อยโอกาส ผู้พิการ สตรี เด็ก และเยาวชน (๔) การรักษาความสงบเรียบร้อย และความปลอดภัยในชีวิตและทรัพย์สินของประชาชน การพัฒนาศักยภาพ อปพร. การจัดหาเครื่องมือเครื่องใช้ที่ทันสมัย และมีประสิทธิภาพ การพัฒนาขีดความสามารถของบุคลากรให้มีความสามารถในการปฏิบัติงานช่วยเหลือประชาชน (๕) การส่งเสริมในด้านอาชีพ โดยการดำเนินการพัฒนาให้ประชาชนมีรายได้พอเพียงแก่การดำรงชีพ ตามหลักปรัชญาเศรษฐกิจพอเพียง ซึ่งมีแนวทางการดำเนินงานได้แก่ การพัฒนาอาชีพโดยมุ่งเน้นให้มีการรวมกลุ่มเพื่อจัดตั้งเป็นกลุ่มอาชีพผลิตสินค้า การประกอบอาชีพตามแนวปรัชญาเศรษฐกิจพอเพียงโดยการผสมผสานเกษตรอินทรีย์ และเกษตรทางเลือก กิจกรรมสนับสนุนการส่งเสริมอาชีพ เพื่อให้กลุ่มอาชีพต่างๆ ได้นำสินค้ามาจำหน่าย สร้างรายได้

“การบริหารจัดการ” การพัฒนาบริการประชาชน เพื่อให้บริการภาครัฐอำนวยความสะดวกประชาชนได้ อย่างรวดเร็ว โปร่งใส ให้เป็นภาครัฐของประชาชน เพื่อประชาชนอย่างแท้จริง ซึ่งจะทำให้เกิดจากการนำเทคโนโลยีดิจิทัล และนวัตกรรมมาประยุกต์ใช้ในการให้บริการประชาชน ซึ่งเป็นกระบวนการสำคัญที่จะผลักดันให้การบริหารงานด้านต่างๆ ประสบผลสำเร็จ ดังนั้น เพื่อให้การบริหารจัดการเป็นไปอย่างมีประสิทธิภาพ มีประสิทธิผล โดยมีแนวทางการดำเนินงาน ได้แก่ (๑) สนับสนุน ส่งเสริมการจัดตั้งองค์กรชุมชน มุ่งเน้นการรวมตัวของประชาชนในชุมชนต่างๆ เพื่อทำกิจกรรมด้านการพัฒนาชุมชนให้คนในชุมชนใช้ชีวิตอย่างเหมาะสม โดยสนับสนุนงบประมาณหรือการดำเนินกิจกรรมขององค์กรต่างๆ เพื่อมุ่งให้เกิดการรวมตัวกัน ช่วยกันคิด ช่วยทำร่วมตัดสินใจ เพื่อสร้างชุมชนให้เข้มแข็ง ซึ่งจะนำไปสู่การพัฒนาชุมชนแบบมีส่วนรวม และเกิดความยั่งยืนในการพัฒนาท้องถิ่น (๒) ปรับปรุงประสิทธิภาพการบริการประชาชน โดยการพัฒนาศักยภาพของพนักงาน บุคลากรตลอดจนการจัดหาเครื่องมือที่เหมาะสม ทันสมัย เพียงพอต่อการให้บริการ ด้วยการอำนวยความสะดวก รวดเร็ว (๓) การให้มีบริการ และส่งเสริมศักยภาพชุมชนด้านข้อมูลข่าวสารและสารสนเทศ สื่อสิ่งพิมพ์ สื่อสังคมออนไลน์อย่างมีประสิทธิภาพ (๔) ส่งเสริม สนับสนุนการจัดทำแผนพัฒนาขององค์การบริหารส่วนตำบล แผนพัฒนาหมู่บ้าน/ชมชน เพื่อให้ระบบแผนพัฒนาเกิดผลเป็นรูปธรรม และตรงประเด็นการพัฒนา เป็นต้น



(๘) ความเชื่อมโยงของยุทธศาสตร์

องค์การบริหารส่วนตำบลไทรขึง ได้กำหนดยุทธศาสตร์การพัฒนาท้องถิ่น โดยมีความสอดคล้องและเชื่อมโยงกับแผนพัฒนาองค์กรปกครองส่วนท้องถิ่นในเขตจังหวัดสุราษฎร์ธานี แผนพัฒนาจังหวัดสุราษฎร์ธานี แผนพัฒนากลุ่มจังหวัดภาคใต้ ฝั่งอ่าวไทย แผนพัฒนาเศรษฐกิจและสังคมแห่งชาติ ฉบับที่ ๑๒ และแผนยุทธศาสตร์ชาติ ๒๐ ปี โดยสามารถอธิบายความเชื่อมโยง โดยสังเขป ดังนี้

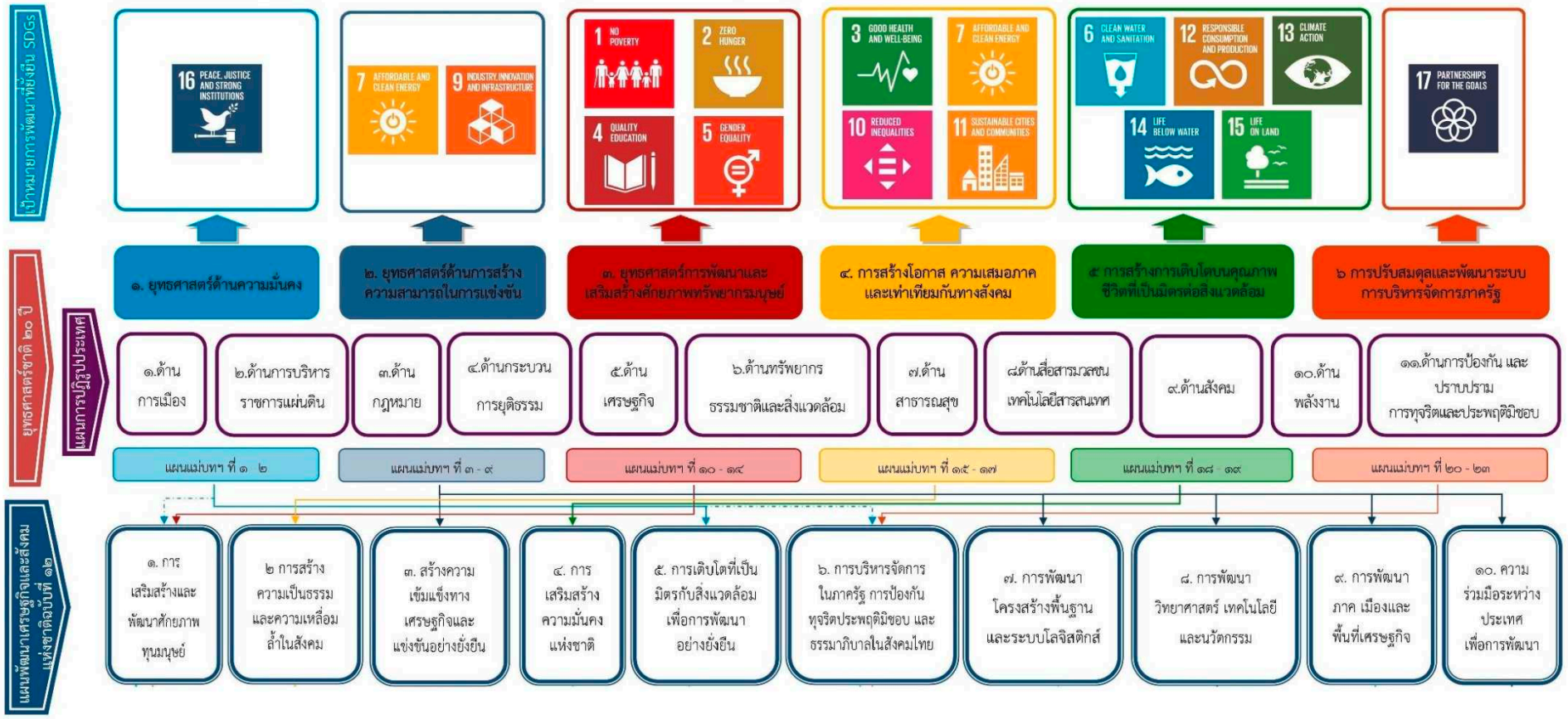

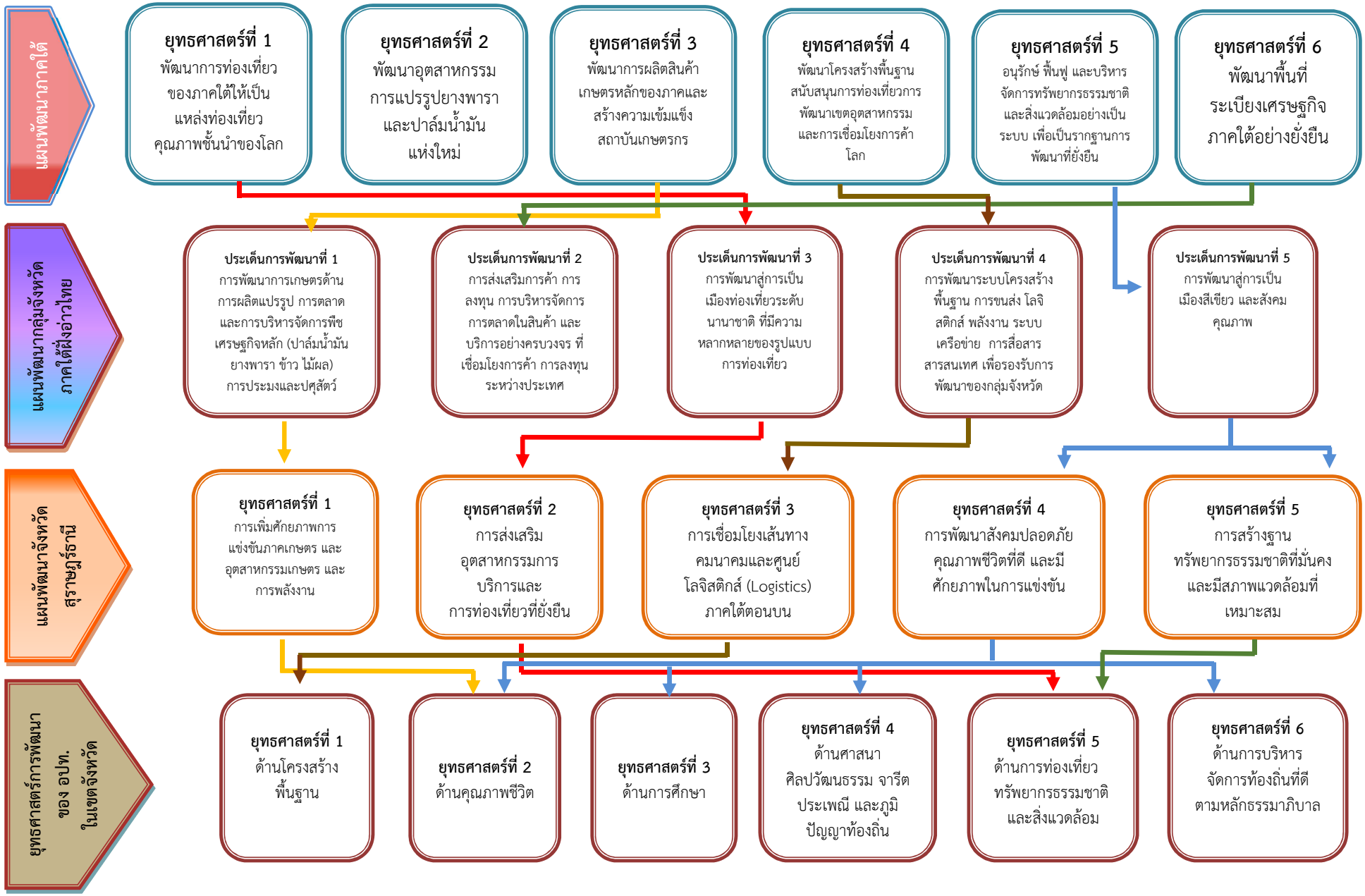
ยุทธศาสตร์ชาติ
ยุทธศาสตร์ที่ 1
พัฒนาการท่องเที่ยวของภาคใต้ให้เป็นแหล่งท่องเที่ยวคุณภาพชั้นนำของโลก
ยุทธศาสตร์ที่ 2
พัฒนาอุตสาหกรรมการแปรรูปยางพารา และปาล์มน้ำมันแห่งใหม่
ยุทธศาสตร์ที่ 3
พัฒนาการผลิตสินค้าเกษตรหลักของภาคและสร้างความเข้มแข็งสถาบันเกษตรกร
ยุทธศาสตร์ที่ 4
พัฒนาโครงสร้างพื้นฐานสนับสนุนการท่องเที่ยวการพัฒนาเขตอุตสาหกรรมและการเชื่อมโยงการค้าโลก
ยุทธศาสตร์ที่ 5
อนุรักษ์ ฟื้นฟู และบริหารจัดการทรัพยากรธรรมชาติและสิ่งแวดล้อมอย่างเป็นระบบ เพื่อเป็นรากฐานการพัฒนาที่ยั่งยืน
ยุทธศาสตร์ที่ 6
พัฒนาพื้นที่ระเบียงเศรษฐกิจภาคใต้อย่างยั่งยืน
แผนพัฒนากลุ่มจังหวัดภาคใต้ฝั่งอ่าวไทย
ประเด็นการพัฒนาที่ 1
การพัฒนาการเกษตรด้านการผลิตแปรรูป การตลาด และการบริหารจัดการพืชเศรษฐกิจหลัก (ปาล์มน้ำมัน ยางพารา ข้าว ไม้ผล) การประมงและปศุสัตว์
ประเด็นการพัฒนาที่ 2
การส่งเสริมการค้า การลงทุน การบริหารจัดการการตลาดในสินค้า และบริการอย่างครบวงจร ที่เชื่อมโยงการค้า การลงทุนระหว่างประเทศ
ประเด็นการพัฒนาที่ 3
การพัฒนาสู่การเป็นเมืองท่องเที่ยวระดับนานาชาติ ที่มีความหลากหลายของรูปแบบการท่องเที่ยว
ประเด็นการพัฒนาที่ 4
การพัฒนาระบบโครงสร้างพื้นฐาน การขนส่ง โลจิสติกส์ พลังงาน ระบบเครือข่าย การสื่อสาร สารสนเทศ เพื่อรองรับการพัฒนาของกลุ่มจังหวัด
ประเด็นการพัฒนาที่ 5
การพัฒนาสู่การเป็นเมืองสีเขียว และสังคมคุณภาพ
แผนพัฒนาจังหวัดสงขลา สุราษฎร์ธานี
ยุทธศาสตร์ที่ 1
การเพิ่มศักยภาพการแข่งขันภาคเกษตร และอุตสาหกรรมเกษตร และการพลังงาน
ยุทธศาสตร์ที่ 2
การส่งเสริมอุตสาหกรรมการบริการและการท่องเที่ยวที่ยั่งยืน
ยุทธศาสตร์ที่ 3
การเชื่อมโยงเส้นทางคมนาคมและศูนย์โลจิสติกส์ (Logistics) ภาคใต้ตอนบน
ยุทธศาสตร์ที่ 4
การพัฒนาสังคมปลอดภัย คุณภาพชีวิตที่ดี และมีศักยภาพในการแข่งขัน
ยุทธศาสตร์ที่ 5
การสร้างฐานทรัพยากรธรรมชาติที่มั่นคง และมีสภาพแวดล้อมที่เหมาะสม
ยุทธศาสตร์การพัฒนาของ อปท. ในเขตจังหวัด
ยุทธศาสตร์ที่ 1
ด้านโครงสร้างพื้นฐาน
ยุทธศาสตร์ที่ 2
ด้านคุณภาพชีวิต
ยุทธศาสตร์ที่ 3
ด้านการศึกษา
ยุทธศาสตร์ที่ 4
ด้านศาสนา ศิลปวัฒนธรรม จารีตประเพณี และภูมิปัญญาท้องถิ่น
ยุทธศาสตร์ที่ 5
ด้านการท่องเที่ยว ทรัพยากรธรรมชาติและสิ่งแวดล้อม
ยุทธศาสตร์ที่ 6
ด้านการบริหารจัดการท้องถิ่นที่ดีตามหลักธรรมาภิบาล

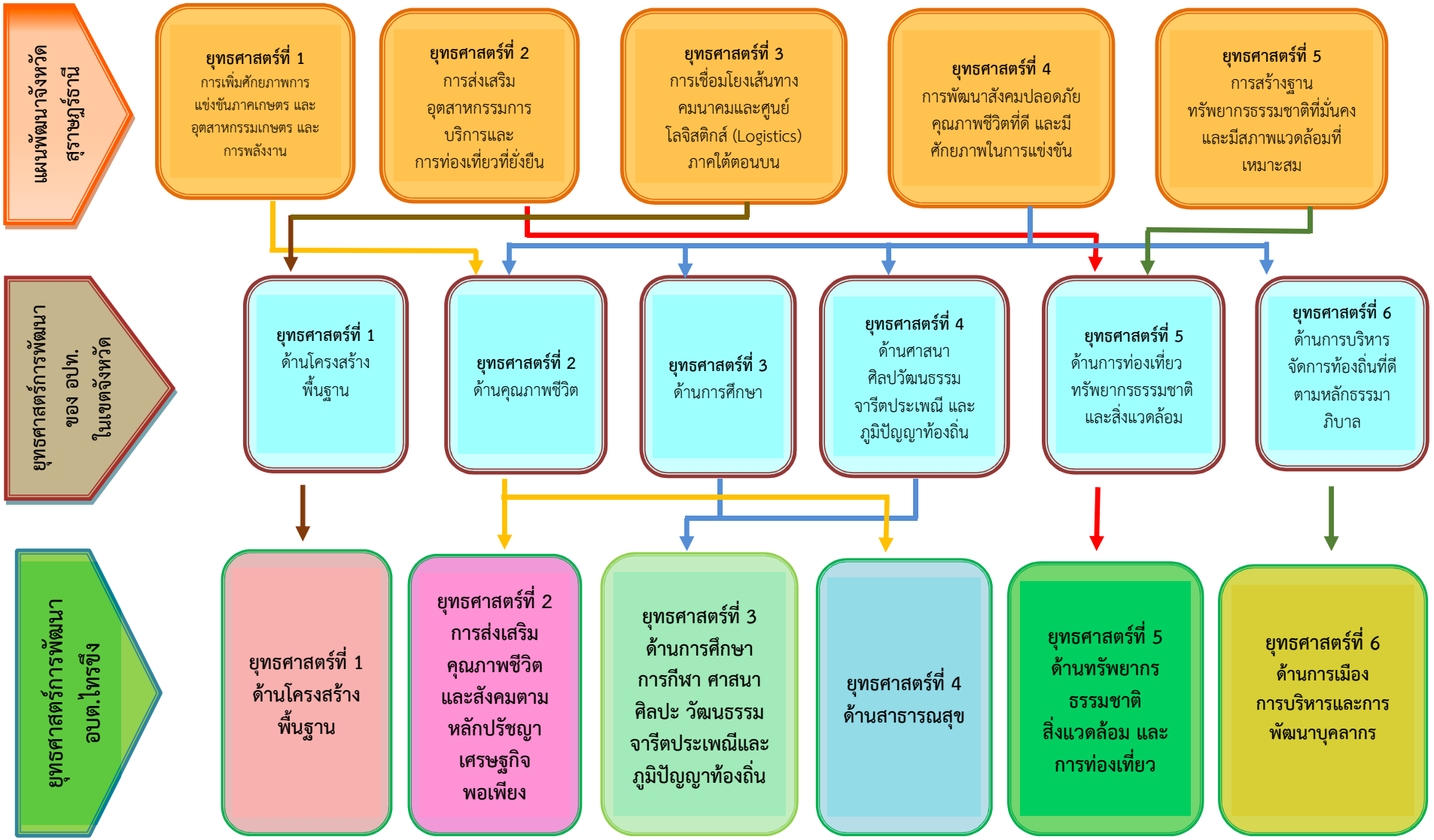
แผนพัฒนาจังหวัดสุราษฎร์ธานี
ยุทธศาสตร์ที่ 1 การเพิ่มศักยภาพการแข่งขันภาคเกษตร และอุตสาหกรรมเกษตร และการพลังงาน
ยุทธศาสตร์ที่ 2 การส่งเสริมอุตสาหกรรมการบริการและการท่องเที่ยวที่ยั่งยืน
ยุทธศาสตร์ที่ 3 การเชื่อมโยงเส้นทางคมนาคมและศูนย์โลจิสติกส์ (Logistics) ภาคใต้ตอนบน
ยุทธศาสตร์ที่ 4 การพัฒนาสังคมปลอดภัย คุณภาพชีวิตที่ดี และมีศักยภาพในการแข่งขัน
ยุทธศาสตร์ที่ 5 การสร้างฐานทรัพยากรธรรมชาติที่มั่นคง และมีสภาพแวดล้อมที่เหมาะสม
ยุทธศาสตร์การพัฒนาของ อปท. ในเขตจังหวัด
ยุทธศาสตร์ที่ 1 ด้านโครงสร้างพื้นฐาน
ยุทธศาสตร์ที่ 2 ด้านคุณภาพชีวิต
ยุทธศาสตร์ที่ 3 ด้านการศึกษา
ยุทธศาสตร์ที่ 4 ด้านศาสนา ศิลปวัฒนธรรม จารีตประเพณี และภูมิปัญญาท้องถิ่น
ยุทธศาสตร์ที่ 5 ด้านการท่องเที่ยว ทรัพยากรธรรมชาติและสิ่งแวดล้อม
ยุทธศาสตร์ที่ 6 ด้านการบริหารจัดการท้องถิ่นที่ดีตามหลักธรรมาภิบาล
ยุทธศาสตร์การพัฒนา อบต.ไทรขึง
ยุทธศาสตร์ที่ 1 ด้านโครงสร้างพื้นฐาน
ยุทธศาสตร์ที่ 2 การส่งเสริมคุณภาพชีวิตและสังคมตามหลักปรัชญาเศรษฐกิจพอเพียง
ยุทธศาสตร์ที่ 3 ด้านการศึกษา การกีฬา ศาสนา ศิลปะ วัฒนธรรม จารีตประเพณีและภูมิปัญญาท้องถิ่น
ยุทธศาสตร์ที่ 4 ด้านสาธารณสุข
ยุทธศาสตร์ที่ 5 ด้านทรัพยากรธรรมชาติ สิ่งแวดล้อม และการท่องเที่ยว
ยุทธศาสตร์ที่ 6 ด้านการเมือง การบริหารและการพัฒนาบุคลากร

(๓) การวิเคราะห์เพื่อพัฒนาท้องถิ่น

๑) การวิเคราะห์กรอบการจัดทำยุทธศาสตร์ขององค์กรปกครองส่วนท้องถิ่น

การวิเคราะห์ทางยุทธศาสตร์ (Strategic Analysis) การวิเคราะห์ถึงปัจจัยและสภาวะต่างๆ ที่เกี่ยวกับองค์กร ทั้งภายนอกและภายในองค์กรด้วยเครื่องมือต่าง ที่เหมาะสม เพื่อที่จะได้มีความรู้และความเข้าใจเกี่ยวกับปัจจัยต่างๆ ปัญหาและความต้องการของประชาชนและผู้มีส่วนได้เสียอื่นๆ จะทำให้ผู้เกี่ยวข้องสามารถเข้าใจบริบทขององค์กรและปัจจัยแวดล้อมที่ส่งผลกระทบต่อการดำเนินงานทั้งในปัจจุบันและอนาคต ผลการวิเคราะห์ศักยภาพจะถูกนำมาเป็นข้อมูลพื้นฐานในการกำหนดแนวทางและเป้าหมายการดำเนินงาน รวมทั้งกำหนดกลยุทธ์และแผนงานโครงการเพื่อให้บรรลุเป้าหมายการดำเนินงาน นอกจากนี้การวิเคราะห์ทางยุทธศาสตร์จะช่วยให้องค์กรทราบถึงทรัพยากร (Resources) และความสามารถ (Capabilties) ต่างๆ ที่มีอยู่ภายในองค์กรว่าเป็นจุดแข็งหรือจุดอ่อนอย่างไร ซึ่งการวิเคราะห์ทางยุทธศาสตร์เปรียบเสมือนการตอบคำถามที่สำคัญคือ ปัจจุบันองค์กรของเราอยู่ ณ จุดไหน ? (Where are we now ?) สำหรับใช้เป็นประโยชน์ในการกำหนดการดำเนินงานในอนาคตต่อไป โดยใช้เทคนิค SWOT analysis ในการพิจารณาถึงปัจจัยภายใน ได้แก่ จุดแข็ง (Strength-S) จุดอ่อน (Weak-W) โดยใช้เครื่องมือการวิเคราะห์ 2S-4M ในการวิเคราะห์จุดแข็ง และจุดอ่อน และการวิเคราะห์ปัจจัยภายนอกได้แก่โอกาส (Opportunity-O) และอุปสรรค (Threat-T) โดยใช้หลักการวิเคราะห์ คือ PEST (LE) ในการวิเคราะห์โอกาส และภัยคุกคาม โดยวิเคราะห์ข้อมูลโดยอาศัยรูปแบบการรวบรวมข้อมูลประเด็นปัญหาและความต้องการของประชาชนในพื้นที่ ทุกภาคส่วนเครือข่ายองค์กรชุมชน และการร่วมเสนอความคิดเห็นของส่วนราชการด้านการบริหารและการพัฒนาบุคลากร ด้านโครงสร้างพื้นฐาน ด้านการส่งเสริมคุณภาพชีวิต ด้านการศึกษาศาสนาวัฒนธรรมและนันทนาการ ด้านสาธารณสุข และด้านทรัพยากรธรรมชาติและสิ่งแวดล้อมและการท่องเที่ยว เพื่อใช้เป็นกรอบในการจัดทำยุทธศาสตร์ ดังนี้

๑.ด้านโครงสร้างพื้นฐาน	
จุดแข็ง (Strength-S)	**จุดอ่อน (Weakness : W)**
S.๑.มีระบบสาธารณูปโภค และสาธารณูปการ ที่ได้มาตรฐานและเชื่อมโยงกันอย่างเป็นระบบ S.๒ มีเครื่องจักร เครื่องมือ อุปกรณ์ ที่พร้อมสำหรับการดำเนินโครงการพัฒนาด้านโครงสร้างพื้นฐาน S.๓ มีงบประมาณ เพื่อดำเนินการ S.๓ มีบุคคลที่มีศักยภาพ และความรู้ความสามารถ S.๔.ลักษณะทางภูมิศาสตร์ ที่ตั้งอยู่ในเขตศูนย์กลางด้านคมนาคมชนส่ง สามารถเชื่อมโยงครอบคลุมทั้งพื้นที่	W.๑ มีข้อจำกัดในการพัฒนาด้านโครงสร้างพื้นฐานเกี่ยวกับเขตพื้นที่สาธารณะ และที่อยู่ในความรับผิดชอบของหน่วยงานอื่น W.๒ มีงบประมาณที่จำกัด W.๓ การบริหารจัดการน้ำเพื่อการอุปโภค-บริโภคน้ำและการเกษตรยังไม่เพียงพอและทั่วถึง W.๔ เส้นทางคมนาคมขนส่งที่ยังไม่ได้มาตรฐาน ไม่ครอบคลุมทุกพื้นที่
โอกาส (Oportunity : O)	**อุปสรรค (Threat :T)**
O.1 หน่วยงานภาครัฐส่งเสริมการพัฒนาโครงสร้างพื้นฐานให้ครอบคลุมทั่วถึงและได้มาตรฐาน ในการขับเคลื่อนเศรษฐกิจ O.2 สามารถบูรณาการงบประมาณเพื่อดำเนินการจากหน่วยงานอื่นได้ 0.3 ที่ตั้งภูมิศาสตร์อยู่ในโครงข่ายการคมนาคมหลัก ที่สามารถเชื่อมโยงไปยังพื้นที่อื่นได้สะดวก รวดเร็ว สามารถรองรับการขยายตัวของเศรษฐกิจและการลงทุน	T.1 การขยายตัวของชุมชน อย่างรวดเร็ว มีความต้องการด้านโครงสร้างพื้นฐาน สาธารณูปโภค สาธารณูปการเพิ่มมากขึ้น T.2 การขยายตัวทางด้านเศรษฐกิจ ที่มีการเข้าถึง และใช้เส้นทางขนส่งสินค้าและบริการ T.3 การเปลี่ยนแปลงของสภาพแวดล้อมที่มีความรุนแรงมากขึ้นอาจทำให้เกิดความเสียหายต่อระบบโครงสร้างพื้นฐาน

๒.ด้านการส่งเสริมคุณภาพชีวิตและสังคมตามหลักปรัชญาเศรษฐกิจพอเพียง	
จุดแข็ง (Strength-S)	**จุดอ่อน (Weakness : W)**
S.1.มีระบบและเครือข่ายการป้องกันและบรรเทาสาธารณภัย S.2ประชาชนเข้ามามีส่วนร่วมในการร่วมคิด ร่วมทำ แก้ปัญหาอย่างเข้มแข็ง เพื่อยกระดับคุณภาพชีวิต S.3 มีศักยภาพด้านการสังคมสงเคราะห์และสวัสดิการ S.4 เป็นพื้นที่ปลูกพืชเศรษฐกิจหลักที่สำคัญ และผลผลิตทางการเกษตรหลากหลาย S.5 การรวมกลุ่มเพื่อเพิ่มมูลค่าสินค้าทางการเกษตร	W.1 สมรรถนะ และศักยภาพของอาสาสมัครด้านการป้องกันและบรรเทาสาธารณภัยไม่เพียงพอต่อการเปลี่ยนแปลง W.2 การเข้าถึงและการมีส่วนร่วมของประชาชน W.3 การระบาดของยาเสพติดในพื้นที่ W.4 การเข้าถึงบริการด้านสวัสดิการ และการสังคมสงเคราะห์ W.5 เอกสารสิทธิในที่ดินทำกินของเกษตรกร W.6 ราคาผลผลิตทางการเกษตรตกต่ำ มีรายได้ไม่มั่นคง
โอกาส (Oportunity : O)	**อุปสรรค (Threat :T)**
O.1 แผนยุทธศาสตร์ชาติ และการปฏิรูปประเทศ เน้นการขจัดความยากจนและการพัฒนาคนทุกช่วงวัย อย่างยั่งยืนตามหลักปรัชญาเศรษฐกิจพอเพียงและลดความเหลื่อมล้ำของสังคมอย่างเป็นรูปธรรม O.2 แนวทางการพัฒนาของแผนพัฒนาเศรษฐกิจและสังคมแห่งชาติ เน้น “คน” เป็นศูนย์กลางในการพัฒนา O.3 ผู้นำชุมชนเข้มแข็ง และมีศักยภาพในการพัฒนา O.4 มีหน่วยงานภาครัฐในพื้นที่ สนับสนุนด้านสวัสดิการสังคมและการสังคมสงเคราะห์แก่ประชาชน O.5 ความผันเปลี่ยน สู่ชีวิตวิถีใหม่ (New Normal)	T.1 โครงสร้างประชากรเข้าสู่สังคมสูงวัยอย่างสมบูรณ์ วัยเด็กและวัยทำงานลดลง ประชากรทุกช่วงวัยมีปัญหาเชิงคุณภาพ T.2 การเปลี่ยนแปลงของสภาพภูมิอากาศโลกที่รุนแรงก่อให้เกิดภัยพิบัติสร้างความเสียหายต่อชีวิตและทรัพย์สิน T.3 สถานการณ์โรคระบาดของโรคติดเชื้อไวรัสโคโรนา 2019 (COVID-19) ที่ขยายวงกว้างขึ้นส่งผลกระทบต่อระบบเศรษฐกิจ T.4. ปัญหาสภาวะพืชผลทางการเกษตรราคาตกต่ำ T.5. ประชาชนมีฐานความรู้ ความคิด ทัศนคติที่แตกต่างกัน และขาดความร่วมมือในการพัฒนา T6 การเกิดโรคระบาดในพืชและสัตว์

๓.ด้านการศึกษา การกีฬา ศาสนา ศิลปวัฒนธรรม จารีตประเพณีและภูมิปัญญาท้องถิ่น	
จุดแข็ง (Strength-S)	**จุดอ่อน (Weakness : W)**
S.1.ผู้บริหารให้ความสำคัญกับการพัฒนาด้านการศึกษา การกีฬาและนันทนาการ ของประชาชนในพื้นที่ S.2 มีศูนย์พัฒนาเด็กเล็กที่มีคุณภาพการศึกษาและมาตรฐาน S.3 มีบุคลากรด้านการศึกษามีทักษะ และศักยภาพ S.4 มีงบประมาณดำเนินการบริหารการจัดการศึกษา S.5 มีประวัติศาสตร์อย่างยาวนาน มีหลักฐานทางศาสนา วัฒนธรรม วิถีชีวิต ภูมิปัญญาเด่นชัด ควรคู่ที่จะอนุรักษ์ไว้ให้คงอยู่สืบต่อไป S.6 มีศักยภาพด้านการกีฬาและนันทนาการ	W.1 ขาดแคลนอุปกรณ์/สื่อการเรียนการสอนและเทคโนโลยีที่ทันสมัย เพื่อส่งเสริมการเรียนรู้ W.2 โครงสร้างพื้นฐาน อาคาร ขาดแคลน ไม่มาตรฐาน และพื้นที่ W.3 โครงสร้างด้านอัตรากำลัง อัตราส่วนครู ผู้ดูแลเด็ก ต่อจำนวนเด็ก W.4 การมีส่วนร่วมของประชาชน ในกิจกรรมด้านการอนุรักษ์วัฒนธรรม ประเพณีท้องถิ่น W.5 โครงสร้างพื้นฐาน อุปกรณ์ สถานที่และสิ่งอำนวยความสะดวก ด้านการกีฬาและนันทนาการไม่ได้มาตรฐานเพียงพอต่อความต้องการ
โอกาส (Oportunity : O)	**อุปสรรค (Threat :T)**
O.1 หน่วยงานของรัฐ ขับเคลื่อนตามแผนยุทธศาสตร์ชาติ ในการส่งเสริมให้มีการศึกษาที่มีคุณภาพตามมาตรฐาน และการส่งเสริมการออกกาลังกาย และกีฬาขั้นพื้นฐาน O.2 มีสถานศึกษาในพื้นที่ ในการบูรณาการ และความร่วมมือการจัดการศึกษา และกิจกรรมนันทนาการ O.3 ความก้าวหน้าด้านเทคโนโลยี ส่งผลให้เด็กนักเรียนเข้าถึงแหล่งเรียนรู้และสืบค้นข้อมูล ความรู้ ได้ด้วยตนเองอย่างหลากหลาย	T.1 สถานการณ์โรคระบาดของโรคติดเชื้อไวรัสโคโรนา 2019 (COVID-19) ที่ขยายวงกว้างส่งผลกระทบ T.2 อัตราการเกิดของประชากรลดลงและประชาชน มีค่านิยมในการส่งบุตรหลานเข้าเรียนโรงเรียนในเมือง T.3 ความก้าวหน้าของเทคโนโลยี ส่งผลให้วัสดุอุปกรณ์ที่รองรับเปลี่ยนไปอย่างรวดเร็ว

๔.ด้านสาธารณสุข	
จุดแข็ง (Strength-S)	**จุดอ่อน (Weakness : W)**
S.๑ มีศักยภาพในการให้บริการด้านสาธารณสุขพื้นฐาน S.๒ มีกองทุนหลักประกันสุขภาพท้องถิ่น” หรือ กปท. S.๓ มีบุคลากรทางด้านสาธารณสุข ที่มีความรู้ และทักษะ S.๔ มีอาสาสมัครในการขับเคลื่อนภารกิจและการบริการด้านสาธารณสุข S.๕ มียานพาหนะ วัสดุ อุปกรณ์ที่ทันสมัย สามารถให้บริการเจ็บป่วยฉุกเฉินได้รวดเร็ว	W.๑ ประชาชนทั่วไปขาดความรอบรู้ด้านสุขภาวะและการป้องกันและควบคุมปัจจัยเสี่ยงที่คุกคามสุขภาวะ W.๒ สมรรถนะของบุคลากร/อาสาสมัครด้านสาธารณสุข ในการให้บริการด้านสาธารณสุข W.๓ การรับมือต่อการเกิดโรคอุบัติใหม่และโรคอุบัติซ้ำในพื้นที่ W.๔ การใช้งบประมาณในการบรรเทาความเดือดร้อนของประชาชน ที่ได้รับผลกระทบต่อมาตรการด้านสาธารณสุข
โอกาส (Oportunity : O)	**อุปสรรค (Threat :T)**
O.1 หน่วยงานของรัฐ ขับเคลื่อนตามแผนยุทธศาสตร์ชาติ และการปฏิรูปประเทศ ที่เน้นการรสร้างความรอบรู้ด้านสุขภาวะและการป้องกันและควบคุมปัจจัยเสี่ยงที่คุกคามสุขภาวะ การพัฒนาและสร้างระบบรับมือปรับตัวต่อโรคอุบัติใหม่และอุบัติซ้ำที่เกิดจากการเปลี่ยนแปลงภูมิอากาศ แลการเข้าถึงบริการสาธารณสุข O.2 มีหน่วยงานสาธารณสุขในพื้นที่ เพื่อบูรณาการการทำงานร่วมกันอย่างเข้มแข็ง O.3 ความก้าวหน้าด้านเทคโนโลยี ส่งผลให้ประชาชนมีความรอบรู้ด้านสุขภาวะที่ถูกต้องมากขึ้น O.4 การปรับเข้าสู่ชีวิตวิถีใหม่ (New Normal)	T.1 การเกิดโรคอุบัติใหม่และโรคอุบัติซ้ำที่เกิดจากการเปลี่ยนแปลงภูมิอากาศ T.2 การกำหนดมาตรการของหน่วยงานภาครัฐ ที่มีการเปลี่ยนแปลงตามสถานการณ์ ขาดความต่อเนื่อง และชัดเจน
5.ด้านทรัพยากรธรรมชาติ สิ่งแวดล้อม และการท่องเที่ยว	
จุดแข็ง (Strength-S)	**จุดอ่อน (Weakness : W)**
S.1.ผู้บริหารให้ความสำคัญกับการพัฒนา ด้านทรัพยากรธรรมชาติ สิ่งแวดล้อม และการท่องเที่ยวของประชาชนในพื้นที่ S.2.มีทรัพยากรธรรมชาติและสิ่งแวดล้อมที่อุดมสมบูรณ์ S.3 มีระบบการกำจัดขยะที่ต้นทาง โดยการบูรณาการการมีส่วนร่วม S.4 มีแหล่งท่องเที่ยวทางธรรมชาติ ทางศาสนา วิถีชีวิตประเพณีท้องถิ่นที่เด่นชัด	W.1 ประชาชนขาดความตระหนักถึงคุณค่าของสิ่งแวดล้อม W.2 ประชาชนส่วนใหญ่ประกอบอาชีพเกษตรกรรม ทำให้เกิดการรุกล้ำ เบียดเบียนหรือทำลายทรัพยากรธรรมชาติ W.3 แหล่งน้ำธรรมชาติ ห้วย หนอง ลำคลอง บอด บึง มีสภาพเสื่อมโทรม ตื้นเขิน ไม่สามารถเก็บน้ำรักษาสมดุลนิเวศได้ S.4 แหล่งท่องเที่ยว ที่มีลักษณะของการค้นพบใหม่ และที่มีอยู่ต้องมีการบุกเบิก บูรณะ ส่งเสริมให้ได้มาตรฐาน และการประชาสัมพันธ์ให้เป็นที่รู้จักของประชาชนทั่วไป
โอกาส (Oportunity : O)	**อุปสรรค (Threat :T)**
O.1 หน่วยงานภาครัฐ ให้ความสำคัญในด้านการอนุรักษ์ทรัพยากรธรรมชาติและสิ่งแวดล้อม O.2 หน่วยงานในพื้นที่ ทั้งภาครัฐ เอกชน และประชาชนให้ความร่วมมือ O.3 ความก้าวหน้าด้านเทคโนโลยี ส่งผลให้ประชาชนสามารถค้นคว้าสืบค้นข้อมูลความเป็นมาได้สะดวก	T.1 การเปลี่ยนแปลงของสภาพภูมิอากาศโลกที่รุนแรงก่อให้เกิดความเสียหายต่อทรัพยากรธรรมชาติ T.2 มีข้อจำกัดในการพัฒนาเกี่ยวกับเขต พื้นที่ และที่อยู่ในความรับผิดชอบของหน่วยงานอื่น T.3 สถานการณ์โรคระบาดของโรคติดเชื้อไวรัสโคโรนา 2019 (COVID-19) ที่ขยายวงกว้างส่งผลกระทบต่อการจัดกิจกรรม

6.ด้านการเมือง การบริหารและการพัฒนาบุคลากร	
จุดแข็ง (Strength-S)	**จุดอ่อน (Weakness : W)**
S.1.เป็นองค์กรปกครองท้องถิ่นที่มีโครงสร้าง หน้าที่และภารกิจตามกฎหมายอย่างชัดเจน S.2.ผู้บริหารท้องถิ่นมีนโยบายสอดคล้องกับยุทธศาสตร์และการพัฒนาท้องถิ่น S.3.การให้บริการประชาชนที่สะดวกรวดเร็ว และเป็นที่พอใจของประชาชนที่มารับบริการ S.4.บุคลากรมีความรู้ ทักษะและศักยภาพในการปฏิบัติงาน S.5.มีงบประมาณ และสามารถขอรับอุดหนุนงบประมาณ S.6 มีวัสดุ อุปกรณ์ รองรับการปฏิบัติงานตามภารหน้าที่ S.7 การนำเทคโนโลยีสารสนเทศ เพื่อการบริหารจัดการและการบริการ S.8 การปกครองระบอบประชาธิปไตย และการเชิดชูสถาบันหลักของชาติ	W.1. เป็นองค์กรปกครองท้องถิ่นที่มีฝ่ายบริหาร ฝ่ายสภา และข้าราชการ ส่งผลให้มีขั้นตอน และกระบวนการตัดสินใจ W.2. งบประมาณในการพัฒนาท้องถิ่นมีจำกัด W.3. การจัดเก็บรายได้ที่ลดลง W.4. ขาดเครื่องมือที่ทันสมัยและไม่เพียงพอในการให้บริการและอำนวยความสะดวกแก่ประชาชน W.5 อัตรากำลังไม่สอดคล้องกับภารกิจที่เพิ่มขึ้น การเพิ่มสมรรถนะรองรับการเปลี่ยนแปลง W.6 ทัศนคติของพนักงานและประชาชนในการปรับเข้ากับเทคโนโลยีที่เปลี่ยนไป W.7 การเปลี่ยนแปลงของระเบียบ กฎหมาย ที่มีข้อจำกัด ปฏิบัติงานได้ไม่คล่องตัว
โอกาส (Oportunity : O)	**อุปสรรค (Threat :T)**
O.1.หน่วยงานของรัฐมีเป้าหมายร่วมกันในการขับเคลื่อนการดำเนินงานเพื่อบรรลุเป้าหมายตามยุทธศาสตร์ชาติ และแผนแม่บทภายใต้ยุทธศาสตร์ชาติ O.2.การบูรณาการด้านงบประมาณ ความร่วมมือ และอื่นๆ จากหน่วยงานอื่นที่เกี่ยวข้อง O.3. กฎหมายกระจายอำนาจเอื้อต่อการบริหารงานขององค์การบริหารส่วนตำบล O.4.ความก้าวหน้าทางเทคโนโลยีดิจิทัล ในการเข้าถึงบริการของประชาชน O.5 การบริหารงานเชิงบูรณาการร่วมกันระหว่างหน่วยงานภาครัฐ การปกครองท้องที่ และองค์กรปกครองท้องถิ่นอื่น O.6 นโยบายรัฐบาลให้ความสำคัญกับการแก้ไขปัญหาสังคมและส่งเสริมคุณภาพชีวิตในระดับชุมชน/ครัวเรือน	T.1. นโยบายรัฐบาล หรือนโยบายจังหวัดบางอย่าง ไม่สอดรับกับปัญหาหรือความต้องการของประชาชนในท้องถิ่น T.2 การจัดสรรงบประมาณจากส่วนกลาง ไม่สอดคล้องกับระยะเวลาดำเนิน T.3 การเปลี่ยนผ่านไปสู่โลกหลังโควิด-19 จะก่อให้เกิดวิถีชีวิตใหม่ (New Normal) T.4 โครงสร้างประชากรเข้าสู่ สังคมสูงวัยอย่างสมบูรณ์ วัยเด็กและวัยทำงานลดลง T5 ประชาชนมีฐานความรู้ ความคิด ทัศนคติที่แตกต่างกัน และขาดความร่วมมือในการพัฒนา T.6 กฎหมายบางฉบับไม่เอื้อต่อการดำเนินงานหรือสอดคล้องกับบริบทที่ต้องดำเนินการแก้ไขปัญหาความเดือดร้อนให้กับประชาชน

การใช้เทคนิค TOWS Matrix Analysis เพื่อสร้างยุทธศาสตร์องค์กรปกครองส่วนท้องถิ่นการใช้เทคนิค TOWS Matrix Analysis เพื่อสร้างยุทธศาสตร์องค์กรปกครองส่วนท้องถิ่น คือ การวิเคราะห์จุดอ่อน จุดแข็ง โอกาสและอุปสรรคที่ได้จากการวิเคราะห์ศักยภาพขององค์กรปกครองส่วนท้องถิ่นจาก SWOT Analysis มาผนวกกับการจัดวางทิศทางขององค์กรปกครองส่วนท้องถิ่น โดยครอบคลุมใน ๔ ประเด็น คือ ๑.การสร้างยุทธศาสตร์ SO (Strengths+Opportunities) คือ การนำจุดแข็งมาผนวกกับโอกาส ที่เป็นปัจจัยเชิงบวก เป็นสถานการณ์ที่ใช้จุดแข็งและโอกาสที่ดีในการสร้างแผนเชิงรุก ๒.การสร้างยุทธศาสตร์ ST (Strengths+Threats) คือ การนำจุดแข็งมาดำเนินการร่วมกับปัญหาและอุปสรรค หรือปัจจัยคุกคาม เป็นสิ่งป้องกันควบคุมปัญหาและอุปสรรค ๓.การสร้างยุทธศาสตร์ WO (Weaknesses+Opportunities) คือการนำจุดอ่อนที่เป็นปัจจัยเชิงลบมาผนวกกันกับโอกาส ที่เป็นปัจจัยเชิงบวก ๔.การสร้างยุทธศาสตร์ WT (Weaknesses+Threats) คือการนำจุดอ่อนกับปัญหาและอุปสรรค ดังนี้

ตารางวิเคราะห์ TOWS Matrix	**โอกาส (Oportunity : O)** O.1 ภาครัฐขับเคลื่อนยุทธศาสตร์ชาติ สามารถบูรณาการเชื่อมโยง การพัฒนาในทุกระดับพื้นที่ภายใต้คติพจน์ “มั่นคง มั่งคั่ง ยั่งยืน” O.2 เส้นทางคมนาคมเพื่อเชื่อมโยงกัน สามารถรองรับการขยายตัวของเศรษฐกิจและการลงทุน O.3 การยกระดับศักยภาพการเป็นผู้ประกอบการธุรกิจ ของเกษตรกร แรงงานทั่วไป และกลุ่มประชากรที่มีรายได้น้อยและไม่มั่นคง O.4. ภาครัฐเปิดโอกาสให้เกิดกระบวนการรวมตัวของประชากรกลุ่มต่างๆ รวมถึงภาคีเครือข่าย ในการร่วมคิด ร่วมทำ และร่วมเป็นพลังสำคัญ O.4. มีทุนทางสังคม มีภูมิปัญญา ประเพณี วิถีชีวิตท้องถิ่นที่มีความหลากหลาย O.5 ความก้าวหน้าทางเทคโนโลยีช่วยให้สังคมมีการพัฒนา เข้าถึงข้อมูลและเชื่อมต่อถึงกันได้ง่ายยิ่งขึ้น O.6 การส่งเสริม อนุรักษ์ ฟื้นฟู และสร้างเครือข่ายด้านทรัพยากรธรรมชาติและสิ่งแวดล้อมของหน่วยงานภาครัฐ O.7 กฎหมายที่มีลักษณะเปลี่ยนแปลงไปตามภารกิจขององค์กรปกครองส่วนท้องถิ่น เกิดความคล่องตัวและครอบคลุมตามอำนาจหน้าที่	**อุปสรรค (Threat :T)** T.1 การกำหนดนโยบายของหน่วยงานภาครัฐ ไม่สอดคล้องกับบริบทของการปกครองท้องถิ่นและขัดหลักการการกระจายอำนาจ T.2 การก่อให้เกิดวิถีชีวิตใหม่ (New Normal) T.3 โครงสร้างประชากรเข้าสู่ สังคมสูงวัยอย่างสมบูรณ์ วัยเด็กและวัยทำงานลดลง T4 การเปลี่ยนแปลงของเทคโนโลยีส่งผลต่อภาคธุรกิจและการใช้ชีวิตของประชาชน T5 การแพร่ระบาดของเรื่องโรคอุบัติใหม่และโรคอุบัติซ้ำ T6 การขยายตัวของชุมชน ที่มีความต้องการ และปัญหาด้านการใช้ทรัพยากรที่สูงขึ้น T7 การเปลี่ยนแปลงของสภาพภูมิอากาศโลกที่รุนแรง T.8 กฎหมายบางฉบับไม่เอื้อต่อการดำเนินงานหรือสอดคล้องกับบริบทที่ต้องดำเนินการแก้ไขปัญหาความเดือดร้อนให้กับประชาชน
จุดแข็ง (S) S.1มีโครงสร้างองค์กรที่ชัดเจนตามภารกิจอำนาจหน้าที่ S.2 ผู้บริหารมีวิสัยทัศน์ ความรู้ความสามารถและนโยบายที่ดี S.3 แผนพัฒนาท้องถิ่น ที่เป็นแนวทางไปสู่การปฏิบัติ S.4 บุคลากรมีความรู้ ทักษะและมีความสามารถ S.4.มีประสิทธิภาพในการจัดเก็บและใช้จ่ายงบประมาณ S.6 มีส่วนราชการหลายส่วนในพื้นที่ บูรณาการ ร่วมมืออย่างเข้มแข็ง S.7 มีเครื่องจักรกล เครื่องมือ อุปกรณ์ปฏิบัติงาน S.8.เส้นทางการคมนาคมขนส่ง เชื่อมโยงครอบคลุมพื้นที่ S.9 มีเครือข่ายองค์กรภาคเอกชน ประชาชน หรืออาสาสมัครที่คอยสนับสนุนช่วยเหลือ S.10 มีพื้นที่เหมาะแก่การปลูกพืชเศรษฐกิจหลักที่สำคัญ ผลผลิตทางการเกษตรหลากหลาย S.11 มีศักยภาพในการจัดการด้านการศึกษา และบูรณาการร่วมกับหน่วยศึกษาในพื้นที่อย่างเข้มแข็ง S.12 มีศักยภาพด้านการกีฬาและนันทนาการ S.13 มีประวัติศาสตร์อย่างยาวนาน มีหลักฐานทางศาสนา วัฒนธรรม วิถีชีวิต ภูมิปัญญาเด่นชัด S.14 มีศักยภาพในการจัดการด้านสาธารณสุข และสามารถบูรณาการสถานบริการสาธารณสุขในพื้นที่อย่างมีประสิทธิภาพ S.15 ทรัพยากรธรรมชาติและสิ่งแวดล้อมที่อุดมสมบูรณ์ มีแหล่งน้ำหลากหลาย S.16 การปกครองระบอบประชาธิปไตย และการเชิดชูสถาบันหลักของชาติ	**กลยุทธ์เชิงรุก (SO Strategy) มีแนวทางดำเนินการ ได้แก่** S.2O1 การกำหนดนโยบายของผู้บริหารท้องถิ่น และการบริหารให้สอดคล้องและเชื่อมโยงยุทธศาสตร์การพัฒนาในการพัฒนาคุณภาพชีวิตที่ดีให้แก่ประชาชน เช่น ด้านการศึกษา การท่องเที่ยว การกีฬา และการสาธารณสุข S.3O1 การใช้แผนพัฒนาท้องถิ่นในการขับเคลื่อนนโยบายตามยุทธศาสตร์ไปสู่การปฏิบัติ S.4O5 การนำเทคโนโลยีดิจิทัล และนวัตกรรมมาประยุกต์ใช้ในการให้บริการประชาชน S.4O1 ส่งเสริมสมรรถนะและพัฒนาบุคลากรภาครัฐ ให้เป็นคนดี มีคุณธรรม จริยธรรม มีจิตสำนึก และเป็นคนเก่ง มีความรู้ความสามารถในการทำงานรับใช้ประชาชน S.4O5 เพิ่มประสิทธิภาพการจัดเก็บรายได้และใช้จ่ายงบประมาณโดยใช้เทคโนโลยีช่วย S.6O1 บูรณาการส่วนราชการในพื้นที่ ในการแก้ไขปัญหาสังคมและส่งเสริมคุณภาพชีวิต S.8O.2 สร้าง ปรับปรุงเส้นทางการคมนาคม และระบบสาธารณูปโภค สาธารณูปการ ให้ได้มาตรฐานเชื่อมโยงครอบคลุมพื้นที่ รองรับการขยายตัวของเศรษฐกิจและการลงทุน S.9O.4 สนับสนุน ส่งเสริมกิจกรรมภาคประชาคม อาสาสมัคร เพื่อให้ประชาชนร่วมคิด ร่วมทำ และร่วมเป็นพลังในการพัฒนาท้องถิ่น S.10O.3 ส่งเสริม สนับสนุนการพัฒนาด้านอาชีพการเกษตร การลงทุน เพิ่มรายได้และมั่นคง S.11O.1 ส่งเสริมศักยภาพทางการศึกษา การพัฒนาหลักสูตร และทักษะการเรียนรู้ S.12O.4 ส่งเสริมสนับสนุนการพัฒนาโครงสร้างพื้นฐาน อุปกรณ์ สถานที่และสิ่งอำนวยความสะดวกและการจัดกิจกรรมออกกำลังกาย กีฬาและนันทนาการของประชาชน S.13O.5 ส่งเสริมกิจกรรมการท่องเที่ยวทางธรรมชาติ ศาสนา วิถีชีวิต ประเพณีท้องถิ่น S.14O.4. สร้างเสริมความรู้ เพิ่มศักยภาพในการจัดการสุขภาวะของคนทุกกลุ่มวัย การพัฒนาระบบเฝ้าระวังป้องกัน ควบคุม แบบบูรณาการทุกระดับ S.15O.6 กระตุ้นจิตสำนึก สร้างความตระหนักในการรักษาทรัพยากรธรรมชาติและสิ่งแวดล้อมให้ประชาชนการเข้ามามีส่วนร่วมในการบำรุงรักษา ฟื้นฟู อันเป็นหนทางนำไปสู่การพัฒนาแบบยั่งยืนในอนาคต	**กลยุทธ์เชิงป้องกัน (ST Strategy) มีแนวทางดำเนินการ ได้แก่** S.2T.1 ผู้บริหารกำหนดนโยบายความสอดคล้องกับบริบทท้องถิ่นตามอำนาจหน้าที่เพื่อประโยชน์สูงสุดของประชาชน S.3T.1 จัดทำแผนพัฒนาท้องถิ่น ครอบคลุมพื้นที่ปัญหา ปฏิบัติที่ตรงประเด็น S.4T.2 เสริมสมรรถนะ ทักษะของบุคลากรรองรับการเปลี่ยนแปลงไปสู่วิถีชีวิตใหม่ (New Normal) S.4T4. พัฒนาระบบการจัดเก็บรายได้ และการบริหารงานงบประมาณ S.6T5 บูรณาการส่วนราชการในพื้นที่ ในการวางมาตรการ ในการแก้ไขปัญหาความเดือดร้อนและการช่วยเหลือประชาชน S.7T7 จัดการมีเครื่องจักรกล เครื่องมือ อุปกรณ์ปฏิบัติงาน มีความพร้อมในการป้องกันเมื่อเกิดสาธารณภัย S.8.T.2 พัฒนาระบบการคมนาคมขนส่งเชื่อมโยงครอบคลุมทั้งที่รองรับการกระจายสินค้า และการเกษตร S.9T.3 พัฒนาอาสาสมัครภาคประชาชนสนับสนุนภารกิจ S.11T4 เพิ่มศักยภาพในการจัดการด้านการศึกษาด้วยเทคโนโลยี S.12T5 ส่งเสริมการออกกำลังกายและการเล่นกีฬา เพื่อสุขภาพ S.13T4 ส่งเสริมการประชาสัมพันธ์ประวัติศาสตร์ศาสนา วัฒนธรรม วิถีชีวิต ภูมิปัญญา S.14T.5 การพัฒนาระบบบริการสุขภาพที่ทันสมัยและการสร้างความรอบรู้การพัฒนาระบบเฝ้าระวัง ป้องกัน ควบคุม และมาตรการป้องกัน โดยบูรณาการสถานบริการสาธารณสุขในพื้นที่ S.15T.7 บูรณาการร่วมมือกับองค์กรต่างๆ เพื่ออนุรักษ์ทรัพยากรธรรมชาติ และจัดการปัญหาสิ่งแวดล้อม การอนุรักษ์และฟื้นฟูแม่น้ำลาคลองและแหล่งน้ำธรรมชาติ S.16 T.3 การส่งเสริมสนับสนุนการปกครองระบอบประชาธิปไตย และการเชิดชูสถาบันหลักของชาติ

จุดอ่อน (W) มีแนวทางดำเนินการ ได้แก่	กลยุทธ์เชิงแก้ไข (WO Strategy) มีแนวทางดำเนินการ ได้แก่	กลยุทธ์เชิงรับ (WT Strategy) มีแนวทางดำเนินการ ได้แก่
W.1. งบประมาณในการพัฒนาท้องถิ่นมีอย่างจำกัด W.2. การจัดเก็บรายได้ที่ลดลง W.3. เครื่องจักรกล/เครื่องมือ มีสภาพเก่า/ขาดแคลน/ไม่ที่ทันสมัย W.4. ขาดแคลนอุปกรณ์/สื่อการเรียนการสอนและเทคโนโลยีที่ทันสมัย W.4. บุคลากรขาดความรู้ ทักษะและความสามารถ W.5 เอกสารสิทธิในที่ดินทำกินของเกษตรกร W.6. การมีส่วนร่วมในการเข้าร่วมกิจกรรมของประชาชน W.7. ความเหลื่อมล้ำของประชาชนและการเข้าถึงสวัสดิการไม่ทั่วถึง W.8. ราคาผลผลิตทางการเกษตรตกต่ำ ต้นทุนการผลิตสูง W.9. ทัศนคติของประชาชนในการปรับเข้ากับเทคโนโลยีที่เปลี่ยนไป W.11 โครงสร้างพื้นฐาน การอุปโภค บริโภคไม่เพียงพอและทั่วถึง W.12 มีข้อจำกัดเกี่ยวกับเขตพื้นที่ของหน่วยงาน ในการพัฒนา W.13 ขาดแคลนแรงงานที่มีทักษะในภาคเกษตรและอุตสาหกรรมการเกษตร W.14 แหล่งท่องเที่ยว สภาพทรุดโทรม ขาดสื่อการประชาสัมพันธ์ W.15 แหล่งน้ำธรรมชาติ ห้วย หนอง ลำคลอง บอด บึง มีสภาพเสื่อมโทรม ตื้นเขิน ไม่สามารถเก็บน้ำรักษาสมดุลนิเวศได้ W.16 การระบาดของยาเสพติดในพื้นที่ W.17 การเปลี่ยนแปลงของระเบียบ กฎหมาย	W1O2 การบูรณาการด้านงบประมาณจากหน่วยงานอื่น หรือการรับเงินอุดหนุนจากรัฐบาล กระทรวง กรม จังหวัด เป็นต้น W2O5 ใช้ความก้าวหน้าทางเทคโนโลยีในการจัดเก็บรายได้ และการเพิ่มช่องทางอิเล็กทรอนิกส์ในการอำนวยความสะดวกด้านภาษี W.6O4 ส่งเสริมการมีส่วนร่วมของประชาชน ร่วมคิด ร่วมทำ ร่วมตัดสินใจ เกิดความภารภูมิใจในการจัดกิจกรรมของท้องถิ่น W.7O5. ส่งเสริมกิจกรรมเพื่อสร้างความเท่าเทียมกันในสังคมในการเข้าถึงสวัสดิการและโอกาสในด้านต่างๆ ทั้งในเด็ก และเยาวชน ผู้สูงอายุผู้ด้อยโอกาส ผู้พิการ และผู้ไร้ที่พึ่ง W8O3 การพัฒนาอาชีพโดยการรวมกลุ่มเพื่อจัดตั้งเป็นกลุ่มอาชีพผลิตสินค้า การประกอบอาชีพตามแนวปรัชญาเศรษฐกิจพอเพียงโดยการผสมผสานเกษตรอินทรีย์ และเกษตรทางเลือก W.9O5. ส่งเสริมความรู้ ความเข้าใจ เพื่อรองรับการเปลี่ยนแปลงของเทคโนโลยีในอนาคตในการเข้าถึงข้อมูลและเชื่อมต่อถึงกันได้ง่ายยิ่งขึ้น W.11O2 การพัฒนาโครงสร้างพื้นฐาน การอุปโภค บริโภคให้ได้มาตรฐานและทั่วถึง W14O6 การอนุรักษ์และฟื้นฟูแม่น้ำลาคลองและแหล่งน้ำธรรมชาติ โดยฟื้นฟูแม่น้ำลำคลองและการป้องกันตลิ่งและฝายชะลอน้ำบนพื้นฐานของการรักษาสมดุลนิเวศ W.14O4 การปรับปรุงแหล่งท่องเที่ยวให้มีความพร้อม และมีมาตรฐานเพื่อยกระดับแหล่งท่องเที่ยวให้ได้มาตรฐาน เพื่อรองรับนักท่องเที่ยวทั้งใน และใกล้เคียง W16O4 การใช้พลังชุมชน ในการต่อสู้ เอาชนะยาเสพติดในพื้นที่ W.17O1 การเปลี่ยนแปลงกฎหมายกระจายอำนาจให้แก่องค์กรปกครองส่วนท้องถิ่น และกฎหมายอื่นที่มีการโอนภารกิจ เพื่อการคล่องตัวในการพัฒนาตามอำนาจหน้าที่	W.2T.1 ผู้บริหารกำหนดนโยบาย ด้านการบริหารจัดการงบประมาณ และการพัฒนาส่งเสริมการจัดเก็บรายได้ W.11T.1,4 การกำหนดนโยบายของผู้บริหาร และการบูรณาการด้านโครงสร้างพื้นฐาน การอุปโภค บริโภคให้เพียงพอและทั่วถึง W.4 T.2,4 ส่งเสริมความรู้ ทักษะและความสามารถของบุคลากร ให้เท่าทันต่อการเปลี่ยนแปลง W.3,4T4 การซ่อมบำรุง และการจัดหาเครื่องจักรกล เครื่องมือ อุปกรณ์ ที่ทันสมัย ให้สอดคล้อง และเตรียมพร้อมต่อการเปลี่ยนแปลง W.6T.2 ปรับปรุงแนวทาง วิธี รูปแบบให้เหมาะสมการมีส่วนร่วมของประชาชน ในการเข้าร่วมกิจกรรม ตามหลักวิธีวิถีชีวิตใหม่ (New Normal) W.7T.3 พัฒนาระบบ และค้นหาเครื่องมือวิธีการที่เหมาะสมในการเข้าถึงสวัสดิการของผู้สูงวัย เด็กและวัยทำงาน W.8T.4 ส่งเสริม สนับสนุนการใช้เทคโนโลยีเพิ่มรายได้ ลดต้นทุน และสร้างมูลค่าสูงขึ้น ตามการใช้ชีวิตของประชาชน W.9T.2 ส่งเสริมความรอบรู้ของประชาชนในการปรับเข้ากับเทคโนโลยีที่เปลี่ยนไป และการเข้าสู่วิถีชีวิตใหม่ (New Normal) W.14T.6 ส่งเสริม สนับสนุนกิจกรรมในการส่งเสริมให้ประชาชนมีส่วนร่วมในการลดและการคัดแยกขยะมูลฝอยจากต้นทาง W.6.T2 W.17T.8 การปรับปรุงระเบียบ กฎหมาย ที่เอื้อต่อการดำเนินงานหรือสอดคล้องกับบริบทที่ต้องดำเนินการแก้ไขปัญหาความเดือดร้อนให้กับประชาชน

๓.๒) การประเมินสถานการณ์สภาพแวดล้อมภายนอกที่เกี่ยวข้อง

เนื่องจากในปีที่ผ่านมาสภาพแวดล้อมภายนอกองค์กรมีการผันแปรตลอดเวลาและสามารถส่งผลกระทบ ทั้งในทางตรง และทางอ้อม ต่อการดำเนินงานขององค์กร ดังนั้นการวิเคราะห์และศึกษาสภาพแวดล้อมภายนอกองค์กร จึงเป็นสิ่งที่สำคัญและจำเป็นต่อการดำเนินงาน จะเป็นการเลือกปัจจัยที่ส่งผลกระทบต่อการดำเนินงานด้านทิศทางการพัฒนาองค์กร ผ่านเครื่องมือ PESTEL โดยมีองค์ประกอบในการวิเคราะห์ที่สำคัญ ดังนี้

๑.ปัจจัยทางนโยบายจากภาครัฐ (Policies)

การนำยุทธศาสตร์ชาติ ๒๐ ปี มาเป็นกรอบในการกำหนดเป้าหมายที่จะบรรลุใน ๕ ปีแรกและเป้าหมายในระดับย่อยลงมา โดยที่เป้าหมายและตัวชี้วัดในด้านต่างๆ มีความสอดคล้องกับกรอบเป้าหมายที่ยั่งยืน (SDGs) ทั้งยังเน้นย้ำความจำเป็นที่จะต้องปรับเปลี่ยนกลไกการบริหารราชการแผ่นดินสำคัญๆ และปรับการบริหารจัดการให้มีธรรมาภิบาลในทุกระดับ ปลอดคอร์รัปชั่น และมีประสิทธิภาพเพื่อให้การปฏิรูปและการพัฒนาประเทศบรรลุวัตถุประสงค์ตามที่ตั้งไว้ตามประเด็นการปฏิรูปประเทศ พร้อมทั้งเอื้ออำนวยให้การพัฒนาและแก้ไขปัญหาการพัฒนาต่างๆ สัมฤทธิ์ผลได้ โดยแผนพัฒนาฯ ฉบับที่ ๑๒ มีจุดเปลี่ยนสำคัญในด้านการเชื่อมต่อกับการแปลงแผนสู่การปฏิบัติ แผนพัฒนาฯ ฉบับที่ ๑๒ ได้กำหนดแนวทางการพัฒนาในรายละเอียดที่จะเชื่อมต่อถึงการปฏิบัติโดยได้กำหนดแผนงาน/โครงการกลุ่มสำคัญๆ ที่ต้องดำเนินการในระดับแผนงานและโครงการสำคัญ (Flagship Program) ในช่วง ๕ ปี เพื่อให้เกิดความชัดเจนในการปฏิบัติโดยใช้กลไกแผนเฉพาะด้าน ยุทธศาสตร์กระทรวง แผนการพัฒนาภาค แผนพัฒนาจังหวัดและกลุ่มจังหวัด และแผนพัฒนาท้องถิ่นขององค์การบริหารส่วนตำบลไทรขึง ในการขับเคลื่อนตามแนวยุทธศาสตร์นั้นๆ ให้บรรลุผล เพื่อประโยชน์สูงสุดของประชาชน

๒. การวิเคราะห์ปัจจัยทางเศรษฐกิจ (Economics)

เมื่อประเทศไทยประสบกับการแพร่ระบาดของโควิด-๑๙ อัตราการจ้างงานในเมืองจะลดลง การจ้างงานในแถบชนบทกลับเพิ่มขึ้น เนื่องจากผู้คนที่ต้องออกจากงานในตัวเมืองหวนคืนสู่ภาคการเกษตร ความเปลี่ยนแปลงนี้ส่งผลกระทบต่อครัวเรือนที่ประสบปัญหารายได้ลดน้อยลง แม้การจ้างงานในท้องถิ่นจะเพิ่มสูงขึ้น ผู้คนกว่าครึ่งที่ทำงานในภาคการเกษตรและภาคอื่นๆ นอกเหนือจากภาคการเกษตรต่างสูญเสียรายได้กว่ากึ่งหนึ่ง รายได้ที่ลดลงนี้ ส่งผลให้จำนวนผู้เข้ารับสวัสดิการช่วยเหลือจากรัฐเพิ่มขึ้น แต่ทางกลับกันสถานการณ์ทำให้ทุกคน มีสติ ไม่ประมาท และเริ่มต้นวางแผนชีวิตสำหรับการเตรียมความพร้อมเมื่อเกิดสถานการณ์ฉุกเฉินอีกครั้ง ซึ่ง“ความมั่นคงทางการเงิน” ก็ถือเป็นเรื่องสำคัญไม่แพ้กัน เพื่อตั้งรับเชิงรุกกับชีวิตวิถีใหม่หลังสถานการณ์โควิด-๑๙ “ปรับตัวให้เข้ากับสังคมยุคใหม่ที่ไร้เงินสด” จากกระแส Work from Home และ Social Distancing ทำให้พฤติกรรมการใช้เงินสดลดลง และหันมาใช้จ่ายผ่านระบบออนไลน์มากขึ้น จนเป็นความปกติในวิถีใหม่

๓. การวิเคราะห์ปัจจัยทางสังคม (Social)

การเป็นสังคมสูงวัย จะก่อให้เกิดโอกาสใหม่ๆ ในการตอบสนองความต้องการของกลุ่มผู้บริโภคสูงอายุที่จะมีสัดส่วนเพิ่มขึ้นอย่างต่อเนื่อง รวมทั้งการคาดการณ์ว่าครอบครัวไทยจะมีขนาดเล็กลงและมีรูปแบบที่หลากหลายมากขึ้น ประชากรจะมีช่วงอายุที่แตกต่างกันและจะมีกลุ่มคนช่วงอายุใหม่ๆ เพิ่มขึ้น ซึ่งจะส่งผลต่อทัศนคติและพฤติกรรมที่แตกต่างกัน ดังนั้น การเตรียมความพร้อมของประชากรให้มีคุณภาพและการนำเทคโนโลยีที่เหมาะสมมาใช้ในการผลิตและการบริการ การเข้าถึงการสังคมสงเคราะห์และสวัสดิการของรัฐตลอดจนการส่งเสริม สนับสนุนให้ผู้สูงอายุได้ช่วยเหลือตัวเอง จะเป็นความท้าทายสำคัญในระยะต่อไป ในขณะเดียวกัน โครงสร้างประชากรที่เข้าสู่สังคมสูงวัย อาจทำให้เกิดความต้องการแรงงานต่างชาติเพิ่มมากขึ้น เพื่อทดแทนจำนวนแรงงานไทยที่ลดลง เป็นปัจจัยสำคัญที่จะทำให้เกิดการเคลื่อนย้ายประชากรมากขึ้น โดยเฉพาะในกลุ่มประชากรที่มีศักยภาพซึ่งมีแนวโน้มในการเคลื่อนย้ายไปเรียนหรือทำงานมีสูงขึ้น ทั้งนี้ การย้ายถิ่นส่วนใหญ่มีวัตถุประสงค์เพื่อแสวงหาโอกาสทางเศรษฐกิจที่ดีขึ้น ทำให้เกิดความเสี่ยงต่อการเจริญเติบโตทางเศรษฐกิจและการเปลี่ยนแปลงของบริบทสังคมไทย

๔. การวิเคราะห์ปัจจัยทางเทคโนโลยีดิจิทัลกับชีวิตวิถีใหม่ (Technologies)

วิกฤติการณ์โควิด 19 สร้างปัญหาในการดำรงชีวิตของประชาชน หน่วยงานที่ให้บริการประชาชนก็ต้องปรับตัว ต้องทำระยะห่าง (Social distancing) การตรวจคัดกรอง การบันทึกการเข้าออก (Check in) เปลี่ยนแปลงปรับปรุงรูปแบบการบริการไปจากเดิม วิกฤติเป็นโอกาส ที่ทำให้ผู้คน หน่วยงาน เปลี่ยนแปลงมาใช้ดิจิทัลได้เร็วขึ้น มีการใช้บริการรูปแบบใหม่ๆ เช่น การเรียนการสอนออนไลน์ การเรียนที่บ้าน การทำงานที่บ้าน การซื้อขายของออนไลน์ การประชุมออนไลน์ การทำงานรูปแบบใหม่ ที่ลดการเดินทาง เพิ่มประสิทธิภาพ การใช้เวลาได้ดีขึ้น มีความสะดวก และที่สำคัญ สามารถเปลี่ยนวิถีการทำงานมาสู่การใช้ดิจิทัลได้เร็วขึ้น มีการใช้เอกสารสิ่งพิมพ์ในรูปแบบข้อมูลดิจิทัลกว้างขวาง การบริการในภาครัฐ ก็ปรับเปลี่ยนไปมากอย่างเห็นได้ชัด วิถีใหม่ หรือ New normal หมายถึง การดำเนิน ทำกิจกรรม การปฏิบัติต่างๆ ที่แต่เดิมไม่คุ้นเคย หรือไม่รู้จัก ไม่เคยใช้ แต่จำเป็นต้องใช้ และมีใช้กันทั่วไป จนเป็นปกติ วิถีปฏิบัติใหม่ จะทำให้เกิดการเปลี่ยนแปลงในระบบเศรษฐกิจครั้งใหญ่ การทำกิจกรรมบางอย่าง ซึ่งแต่เดิมไม่ค่อยได้พบเห็น กลายมาเป็นสิ่งที่พบเห็นกันจนคุ้นเคยเป็นเรื่องธรรมดา

ชีวิตวิถีใหม่ จึงเกี่ยวโยงกับ การบริการใหม่ๆ ที่ใช้แพลตฟอร์มการบริการดิจิทัลอีกมากมาย เช่น การเรียนหนังสือแบบออนไลน์ การเรียกใช้บริการต่าง ๆ เช่น การเรียกใช้บริการซ่อมบ้าน ไฟฟ้า ประปา ถนน การประชุม พูดโต้ตอบเป็นแบบการประชุมซึ่งต่อไปเชื่อแน่ว่า โดยเฉพาะการนำเทคโนโลยีดิจิทัลและเครือข่ายอินเทอร์เน็ตความเร็วสูงมาใช้ในระบบเรียนออนไลน์ที่เริ่มแพร่หลาย มีการเรียนการสอนในทุกระดับจนเป็นการเรียนตลอดชีวิต เรียนได้ทุกวัย การศึกษาแบบออนไลน์จะเป็นอีกเรื่องในวิถีใหม่ วิถีใหม่ ยังมีอีกมากมาย การทำงานที่บ้านจะได้รับความสนใจ และมีความเป็นไปได้มากขึ้น มีประสิทธิภาพในการทำงานเพราะมีเทคโนโลยีใหม่ ๆ สนับสนุนให้ทำงานสะดวกขึ้น จะลดต้นทุนเรื่องสถานที่ทำงาน ลดค่าใช้จ่ายเดินทาง ทำให้มีเวลามากขึ้น

ความเปลี่ยนแปลงจากโลกาภิวัตน์และความก้าวหน้าทางวิทยาศาสตร์และเทคโนโลยี ที่ได้รับการพัฒนาอย่างก้าวกระโดดจะก่อให้เกิดนวัตกรรมอย่างพลิกผัน อาทิ เทคโนโลยีปัญญาประดิษฐ์ อินเทอร์เน็ตในทุกสิ่ง การวิเคราะห์ข้อมูลขนาดใหญ่ หุ่นยนต์และโดรน เทคโนโลยีพันธุกรรมสมัยใหม่ และเทคโนโลยีทางการเงิน การเข้าสู่ยุคดิจิตอล (Digital Age) เป็นความก้าวหน้าของเทคโนโลยีสารสนเทศประกอบกับราคาอุปกรณ์สื่อสารและค่าบริการอินเตอร์เน็ตถูกลง ผู้คนสามารถเข้าถึงข้อมูลข่าวสารความรู้ผ่านเครือข่ายออนไลน์ได้ทุกที่ทุกเวลามากขึ้น จึงเข้าสู่ยุคดิจิตอลอย่างรวดเร็ว ก่อให้เกิดการเปลี่ยนแปลงของวิถีชีวิตและรูปแบบการทำธุรกิจที่เห็นได้ชัดเจน คือ การใช้งาน Social Media ได้รับความนิยมมากขึ้น มีพัฒนาการอย่างรวดเร็วของ Smart Mobile Device เกิดการแลกเปลี่ยนข้อมูลขนาดใหญ่ (BigData/Data Sharing) การเติบโตของ Digital Native ทั่วโลกกว่า ๓๖๓ ล้านคน หรือร้อยละ ๓๐ ของประชากรวัยหนุ่มสาวทั่วโลก ส่งผลให้คนไทยต้องปรับตัวและเตรียมความพร้อมให้มีทักษะที่จำเป็นต่อการเข้าสู่ยุคดิจิตอลเพื่อใช้โอกาสจากปรากฏการณ์นี้

๕. การวิเคราะห์ปัจจัยทางสิ่งแวดล้อม (Environment)

ผลกระทบจากการเปลี่ยนแปลงสภาพภูมิอากาศคาดว่าจะมีความรุนแรงมากขึ้น ทั้งในเชิงความผันผวน ความถี่ และขอบเขตที่กว้างขวางมากขึ้น ซึ่งจะสร้างความเสียหายต่อชีวิตและทรัพย์สิน ระบบโครงสร้างพื้นฐานที่จำเป็น ตลอดจนระบบผลิตทางการเกษตรที่สัมพันธ์ต่อเนื่องกับความมั่นคงด้านอาหารและน้ำ ขณะที่ระบบนิเวศต่าง ๆ มีแนวโน้มเสื่อมโทรมลง และมีความเป็นไปได้ค่อนข้างสูงในการสูญเสียความสามารถในการรองรับความต้องการของมนุษย์ได้อย่างมีประสิทธิภาพ อย่างไรก็ดี ระดับความรุนแรงของผลกระทบอันเกิดจากการเปลี่ยนแปลงภูมิอากาศโลกและความเสื่อมโทรมของระบบนิเวศต่างๆ ดังกล่าวที่แต่ละประเทศจะต้องเผชิญจะมีความแตกต่างกัน ทำให้การเป็นสังคมสีเขียว การรักษาและบริหารจัดการทรัพยากรธรรมชาติและสิ่งแวดล้อมอย่างบูรณาการจะได้รับความสำคัญและความสนใจจากนานาประเทศรวมทั้งประเทศไทยเพิ่มมากขึ้น พลังงานทดแทนและพลังงานทางเลือก รวมถึงการสร้างสมดุลความมั่นคงด้านพลังงานและอาหารมีแนวโน้มที่จะมีความสำคัญเพิ่มมากขึ้น

๖. การวิเคราะห์ปัจจัยทางกฎหมาย (Legislations)

การปกครองท้องถิ่นไทยในยุคพลิกผันการเปลี่ยนแปลงภายหลังจากการประกาศใช้รัฐธรรมนูญ พ.ศ. ๒๕๖๐ ได้มีการประกาศใช้กฎหมายที่เกี่ยวข้องกับการปกครองท้องถิ่นจำนวน ๕ ฉบับ และกฎหมายว่าด้วยการเลือกตั้งสมาชิกสภาท้องถิ่นหรือผู้บริหารท้องถิ่น อีก ๑ ฉบับ รวมทั้งสิ้น ๖ ฉบับ โดยเฉพาะ พรบ.สภาตำบล และอบต. (ฉบับที่ ๗) พ.ศ. ๒๕๖๒, และ พรบ.การเลือกตั้งสมาชิกสภาท้องถิ่นและผู้บริหารท้องถิ่น พ.ศ. ๒๕๖๒ เพื่อเตรียมความพร้อมในด้านการเลือกตั้งท้องถิ่น ในปี พ.ศ. ๒๕๖๒ ซึ่งมีสาระสำคัญในการเปลี่ยนแปลงนั่นคือ การกำหนดคุณสมบัติและลักษณะต้องห้ามของผู้มีสิทธิรับสมัครเลือกตั้งเป็นสมาชิกสภา และผู้บริหารท้องถิ่น รวมทั้งจำนวนสมาชิกสภา (กรณี อบต.) โดยเป็นกฎหมายว่าด้วยการปกครองท้องถิ่นที่เกิดขึ้นภายหลังจากการลงจากอำนาจของคณะรักษาความสงบ แห่งชาติ (คสช.) ที่การเลือกตั้งท้องถิ่นได้สะดุดหยุดลงไปประมาณ ๕ ปี ซึ่งกฎหมายกำหนดให้ลดจำนวนสมาชิกสภาองค์การบริหารส่วนตำบลเหลือหมู่บ้านละ ๑ คนจากเดิม ๒ คน เป็นการปรับโครงสร้างขององค์การบริหารส่วนตำบล เป็นต้น

การปกครองท้องถิ่นและการกระจายอำนาจของท้องถิ่นไทยยังคงให้ความสำคัญกับส่วนกลางและส่วนภูมิภาคมากกว่าส่วนท้องถิ่นคือให้อำนาจกับราชการส่วนกลางและส่วนภูมิภาค มากยิ่งขึ้น ซึ่งตามแนวคิดว่าด้วยการปกครองท้องถิ่นและการกระจายอำนาจนั้น รัฐบาลกลางได้ให้ความสำคัญกับการกระจายอำนาจ และสะท้อนเจตนารมณ์ว่าด้วยการปกครองตนเองของประชาชนและการให้อำนาจทางการเมืองแก่ประชาชนได้กำหนดทิศทาง และได้เปิดโอกาสให้ประชาชนมีส่วนร่วมในทางการเมืองตั้งแต่ ในระดับท้องถิ่น อีกทั้งควรเสริมอำนาจให้ประชาชนในการตัดสินใจเพื่อกำหนดทิศทางในการปกครองท้องถิ่นได้มากยิ่งขึ้น การจัดทำบริการสาธารณะที่ควรลดขั้นตอนที่ไม่จำเป็นน้อยลงเพื่อให้ การทำงานขององค์กรปกครองส่วนท้องถิ่นมีความเป็นอิสระมากขึ้น ดังนั้นประเด็นที่ท้าทายต่อการทำให้องค์กรปกครองส่วนท้องถิ่นหลุดพ้นจากการเป็นระบบย่อยจากรัฐรวมศูนย์ส่วนกลางในการพัฒนา จึงควรมีการปฏิรูปวิธีการบริหารจัดการหลายประเด็น

ทิศทางการปกครองส่วนท้องถิ่นในอนาคต ควรกำหนดให้เป็นหน่วยงานหลักในการดูแลประชาชนโดยให้มีหน้าที่จัดบริการสาธารณะ จัดระบบการศึกษา การรักษาความปลอดภัยและให้มีความเป็นอิสระ โดยภาครัฐจะต้องส่งเสริมและสนับสนุนให้องค์กรปกครองส่วนท้องถิ่นมีความเข้มแข็งในการบริหารงานได้โดยอิสระ ตอบสนองต่อความต้องการของประชาชนได้อย่างมีประสิทธิภาพ กำหนดให้การกำกับดูแลองค์กรปกครองส่วนท้องถิ่น กระทำเท่าที่จำเป็นและไม่กระทบต่อความเป็นอิสระ โดยกำหนดอำนาจหน้าที่ ให้ชัดเจน เปิดโอกาสให้ประชาชนมีส่วนร่วมในการบริหารกิจการและตรวจสอบการบริหารงานของผู้บริหารท้องถิ่น ได้อย่างเหมาะสม ทิศทางและรูปแบบการปกครองท้องถิ่นของไทยในยุคพลิกผัน

****



ส่วนที่ ๓

การนำแผนพัฒนาท้องถิ่นไปสู่การปฏิบัติ

(๑) ยุทธศาสตร์การพัฒนาและแผนงาน

(๒) บัญชีโครงการพัฒนาท้องถิ่น



ส่วนที่ ๓
การนำแผนพัฒนาท้องถิ่นไปสู่การปฏิบัติ

(๑) ยุทธศาสตร์การพัฒนาและแผนงาน

ที่	ยุทธศาสตร์	ด้าน	แผนงาน	หน่วยงานที่รับผิดชอบหลัก	หน่วยงานสนับสนุน
1	ยุทธศาสตร์การพัฒนาด้านโครงสร้างพื้นฐาน	ด้านบริการชุมชนและสังคม	1.1 แผนงานเคหะและชุมชน	- กองช่าง อบต.	๑.อบต.ไทรขึง ๒.องค์การบริหารส่วนจังหวัดสุราษฎร์ธานี ๓.อำเภอพระแสง ๔.นิคมสร้างตนเองอำเภอพระแสง ๕.โรงพยาบาลสงเสริมสุขภาพตำบล ๖.จังหวัดสุราษฎร์ธานี ๗.กรมส่งเสริมการปกครองท้องถิ่น ๘.สนง.พัฒนาสังคมและความมั่นคงของมนุษย์จังหวัด ๙.พัฒนาชุมชนอำเภอพระแสง ๑๐.สำนักงานป้องกันและบรรเทาสาธารณภัยจังหวัด ๑๑.โรงพยาบาลพระแสง ๑๒.สำนักงานสาธารณสุขอำเภอพระแสง ๑๓.ปศุสัตว์จังหวัด ๑๔.สำนักงานเกษตรอำเภอพระแสง ๑๕.ศูนย์การศึกษานอกระบบและการศึกษาตามอัธยาศัยตำบลไทรขึง ๑๖.การไฟฟ้าส่วนภูมิภาค ๑๗.สำนักงานตำรวจแห่งชาติ ๑๘.สำนักงานคณะกรรมการการศึกษาขั้นพื้นฐาน
		ด้านเศรษฐกิจ	1.2 แผนงานอุตสาหกรรมและการโยธา	- กองช่าง อบต.	
2	ยุทธศาสตร์การพัฒนา ด้านการส่งเสริมคุณภาพชีวิตและสังคมตามหลักเศรษฐกิจพอเพียง	ด้านบริการชุมชนและสังคม	2.1 แผนงานการรักษาความสงบภายใน	- สำนักปลัด อบต	
		ด้านบริการชุมชนและสังคม	2.2 แผนงานสังคมสงเคราะห์		
		ด้านบริการชุมชนและสังคม	2.3 แผนงานสร้างความเข้มแข็งของชุมชน		
		ด้านเศรษฐกิจ	2.4 แผนงานอุตสาหกรรมและการโยธา		
3	ยุทธศาสตร์การพัฒนา ด้านการศึกษา การกีฬา ศาสนา ศิลปวัฒนธรรม จารีตประเพณีและภูมิปัญญาท้องถิ่น	ด้านบริการชุมชนและสังคม	3.1 แผนงานการศึกษา	- กองการศึกษาฯ	
		ด้านบริการชุมชนและสังคม	3.2 แผนงานการศาสนา วัฒนธรรมและนันทนาการ		
		ด้านเศรษฐกิจ	3.3 แผนงานอุตสาหกรรมและการโยธา		
4	ยุทธศาสตร์การพัฒนา ด้านสาธารณสุข	ด้านบริการชุมชนและสังคม	4.1 แผนงานสาธารณสุข	- สำนักปลัด อบต.	
5	ยุทธศาสตร์การพัฒนาด้านทรัพยากรธรรมชาติ สิ่งแวดล้อมและการท่องเที่ยว	ด้านการเศรษฐกิจ	5.1 แผนงานการเกษตร	- สำนักปลัด อบต. - กองช่าง	
		ด้านบริการชุมชนและสังคม	5.2 แผนงานเคหะและชุมชน		
		ด้านเศรษฐกิจ	5.3 แผนงานอุตสาหกรรมและการโยธา		
6	ยุทธศาสตร์การพัฒนาด้านการเมืองการบริหารและการพัฒนาบุคลากร	ด้านบริหารทั่วไป	6.1 แผนงานบริหารทั่วไป	- สำนักปลัด อบต. - กองคลัง, - กองช่าง - กองการศึกษาฯ	
		ด้านเศรษฐกิจ	6.2 แผนงานอุตสาหกรรมและการโยธา		

บัญชีโครงการพัฒนาท้องถิ่น

แบบ ผ.๐๑ - บัญชีสรุปโครงการพัฒนา

แบบ ผ.๐๑/๑ - บัญชีสรุปโครงการพัฒนาที่นำมาจากแผนพัฒนาหมู่บ้านและแผนชุมชน

แบบ ผ.๐๒ - รายละเอียดโครงการพัฒนา

แบบ ผ.๐๒/๑ - รายละเอียดโครงการพัฒนาที่นำมาจากแผนพัฒนาหมู่บ้านและแผนพัฒนาชุมขน

แบบ ผ.๐๒/๒ - รายละเอียดโครงการพัฒนา สำหรับโครงการที่เกินศักยภาพขององค์กรปกครองส่วน**ท้องถิ่นที่**ใช้สำหรับการประสานแผนพัฒนาท้องถิ่น

แบบ ผ.๐๓ - บัญชีครุภัณฑ์



แบบ ผ.๐๑

บัญชีสรุปโครงการพัฒนา

แผนพัฒนาท้องถิ่น (พ.ศ.๒๕๖๖ - ๒๕๗๐)

องค์การบริหารส่วนตำบลไทรขึง

องค์การบริหารส่วนตำบลไทรขึง

อำเภอพระแสง จังหวัดสุราษฎร์ธานี



แบบ ผ.๐๑

บัญชีสรุปโครงการพัฒนา

แผนพัฒนาท้องถิ่น (พ.ศ.๒๕๖๖ - ๒๕๗๐)

องค์การบริหารส่วนตำบลไทรขึง

ยุทธศาสตร์	ปี ๒๕๖๖		ปี ๒๕๖๗		ปี ๒๕๖๘		ปี ๒๕๖๙		ปี ๒๕๗๐		รวม ๕ ปี	
	จำนวนโครงการ	งบประมาณ (บาท)	จำนวนโครงการ	งบประมาณ (บาท)	จำนวนโครงการ	งบประมาณ (บาท)	จำนวนโครงการ	งบประมาณ (บาท)	จำนวนโครงการ	งบประมาณ (บาท)	จำนวนโครงการ	งบประมาณ (บาท)
๑) ยุทธศาสตร์การพัฒนาด้านโครงสร้างพื้นฐาน												
๑.๑ แผนงานเคหะและชุมชน	๒	๑,๓๐๐,๐๐๐	๒	๑,๖๐๐,๐๐๐	๒	๑,๖๐๐,๐๐๐	๑	๘๐๐,๐๐๐	๒	๑,๖๐๐,๐๐๐	๙	๖,๙๐๐,๐๐๐
๑.๒ แผนงานอุตสาหกรรมและการโยธา	๘๘	๖๐,๓๒๒,๔๐๑	๖๘	๕๒,๘๒๐,๐๐๒	๕๔	๔๒,๘๖๖,๐๐๐	๓๔	๓๔,๙๒๐,๐๐๐	๒๓	๒๘,๙๐๙,๖๐๐	๒๕๒	๒๑๗,๐๓๘,๐๐๐
๑.๒ แผนงานอุตสาหกรรมและการโยธา (แบบ ผ.๐๒/๒)	๑๔	๑๐๓,๒๗๖,๖๐๐	๕	๓๕,๓๕๘,๐๐๐	๑	๑๐,๕๐๐,๐๐๐	๑	๑,๐๐๐,๐๐๐	-	-	๒๑	๑๕๐,๑๓๔,๖๐๐
รวม	**๑๐๔**	**๑๖๔,๘๙๙,๐๐๑**	**๗๕**	**๘๙,๗๗๘,๐๐๒**	**๕๗**	**๕๔,๙๖๖,๐๐๐**	**๓๖**	**๓๖,๗๒๐,๐๐๐**	**๒๕**	**๓๐,๕๐๙,๖๐๐**	**๒๘๒**	**๓๗๔,๐๗๒,๖๐๐**
๒) ยุทธศาสตร์การพัฒนาด้านการส่งเสริมคุณภาพชีวิตและสังคมตามหลักปรัชญาเศรษฐกิจพอเพียง												
๒.๑ แผนงานการรักษาความสงบภายใน	๑๒	๒,๙๑๐,๐๐๐	๙	๑,๒๖๐,๐๐๐	๙	๑,๒๖๐,๐๐๐	๑๐	๑,๕๑๐,๐๐๐	๙	๑,๒๖๐,๐๐๐	๔๙	๘,๒๐๐,๐๐๐
๒.๒ แผนงานสังคมสงเคราะห์	๒	๓๐,๐๐๐	๒	๓๐,๐๐๐	๒	๓๐,๐๐๐	๒	๓๐,๐๐๐	๒	๓๐,๐๐๐	๑๐	๑๕๐,๐๐๐
๒.๓ แผนงานสร้างความเข้มแข็งของชุมชน	๑๒	๑,๒๖๕,๐๐๐	๑๒	๑,๒๖๕,๐๐๐	๑๒	๑,๔๖๕,๐๐๐	๑๒	๘๖๕,๐๐๐	๑๒	๘๖๕,๐๐๐	๖๐	๕,๗๒๕,๐๐๐
๒.๔ แผนงานอุตสาหกรรมและการโยธา	๓	๕๒๐,๐๐๐	๒	๒๒๐,๐๐๐	๔	๑,๗๒๐,๐๐๐	๒	๒๒๐,๐๐๐	๒	๒๒๐,๐๐๐	๑๓	๒,๙๐๐,๐๐๐
รวม	**๒๙**	**๔,๗๒๕,๐๐๐**	**๒๕**	**๒,๗๗๕,๐๐๐**	**๒๗**	**๔,๔๗๕,๐๐๐**	**๒๖**	**๒,๖๒๕,๐๐๐**	**๒๕**	**๒,๓๗๕,๐๐๐**	**๑๓๒**	**๑๖,๙๗๕,๐๐๐**

แบบ ผ.๐๑

บัญชีสรุปโครงการพัฒนา

แผนพัฒนาท้องถิ่น (พ.ศ.๒๕๖๖ - ๒๕๗๐)

องค์การบริหารส่วนตำบลไทรขึง

ยุทธศาสตร์	ปี ๒๕๖๖		ปี ๒๕๖๗		ปี ๒๕๖๘		ปี ๒๕๖๙		ปี ๒๕๗๐		รวม ๕ ปี	
	จำนวนโครงการ	งบประมาณ (บาท)	จำนวนโครงการ	งบประมาณ (บาท)	จำนวนโครงการ	งบประมาณ (บาท)	จำนวนโครงการ	งบประมาณ (บาท)	จำนวนโครงการ	งบประมาณ (บาท)	จำนวนโครงการ	งบประมาณ (บาท)
๓) ยุทธศาสตร์การพัฒนาด้านการศึกษา การกีฬา การศาสนา ศิลปวัฒนธรรม จารีตประเพณีและภูมิปัญญาท้องถิ่น												
๓.๑ แผนงานการศึกษา	๑๐	๙,๑๙๐,๔๗๕	๑๐	๙,๑๘๕,๔๗๕	๙	๙,๑๘๘,๔๗๕	๑๒	๙,๑๘๗,๔๗๕	๑๒	๙,๑๘๕,๔๗๕	๕๓	๔๕,๙๓๗,๓๗๕
๓.๒ แผนงานการศาสนาวัฒนธรรม และนันทนาการ	๑๑	๑,๖๑๐,๐๐๐	๑๑	๑,๖๑๐,๐๐๐	๑๑	๑,๖๓๐,๐๐๐	๑๑	๑,๖๓๐,๐๐๐	๑๑	๑,๖๓๐,๐๐๐	๕๕	๘,๑๑๐,๐๐๐
๓.๓ แผนงานอุตสาหกรรมและการโยธา	๓	๕๘๐,๐๐๐	๑	๒๐๐,๐๐๐	๒	๔๐๐,๐๐๐	-	-	-	-	๖	๑,๑๘๐,๐๐๐
๓.๓ แผนงานอุตสาหกรรมและการโยธา (แบบ ผ.๐๒/๒)	๒	๗,๐๐๐,๐๐๐	๒	๑,๓๐๐,๐๐๐	๒	๑,๓๐๐,๐๐๐	๑	๓๐๐,๐๐๐	-	-	๗	๙,๙๐๐,๐๐๐
รวม	**๒๖**	**๑๘,๓๘๐,๔๗๕**	**๒๔**	**๑๒,๒๙๕,๔๗๕**	**๒๔**	**๑๒,๕๑๘,๔๗๕**	**๒๔**	**๑๑,๑๑๗,๔๗๕**	**๒๓**	**๑๐,๘๑๕,๔๗๕**	**๑๒๑**	**๖๕,๑๒๗,๓๗๕**
๔) ยุทธศาสตร์การพัฒนาด้านสาธารณสุข												
๔.๑ แผนงานสาธารณสุข	๗	๙๑๐,๐๐๐	๗	๖๑๐,๐๐๐	๖	๗๑๐,๐๐๐	๗	๖๑๐,๐๐๐	๖	๘๑๐,๐๐๐	๓๓	๓,๖๕๐,๐๐๐
รวม	**๗**	**๙๑๐,๐๐๐**	**๗**	**๖๑๐,๐๐๐**	**๖**	**๗๑๐,๐๐๐**	**๗**	**๖๑๐,๐๐๐**	**๖**	**๘๑๐,๐๐๐**	**๓๓**	**๓,๖๕๐,๐๐๐**

แบบ ผ.๐๑

บัญชีสรุปโครงการพัฒนา

แผนพัฒนาท้องถิ่น (พ.ศ.๒๕๖๖ - ๒๕๗๐)

องค์การบริหารส่วนตำบลไทรขึง

ยุทธศาสตร์	ปี ๒๕๖๖		ปี ๒๕๖๗		ปี ๒๕๖๘		ปี ๒๕๖๙		ปี ๒๕๗๐		รวม ๕ ปี	
	จำนวนโครงการ	งบประมาณ (บาท)	จำนวนโครงการ	งบประมาณ (บาท)	จำนวนโครงการ	งบประมาณ (บาท)	จำนวนโครงการ	งบประมาณ (บาท)	จำนวนโครงการ	งบประมาณ (บาท)	จำนวนโครงการ	งบประมาณ (บาท)
๕) ยุทธศาสตร์การพัฒนาด้านทรัพยากรธรรมชาติ สิ่งแวดล้อมและการท่องเที่ยว												
๕.๑ แผนงานเคหะและชุมชน	๖	๑,๑๕๐,๐๐๐	๖	๑,๑๕๐,๐๐๐	๕	๘๐๐,๐๐๐	๕	๘๐๐,๐๐๐	๕	๘๐๐,๐๐๐	๒๗	๔,๗๐๐,๐๐๐
๕.๒ แผนงานการเกษตร	๕	๑,๕๐๐,๐๐๐	๕	๑,๒๐๐,๐๐๐	๗	๒,๔๕๐,๐๐๐	๘	๓,๑๐๐,๐๐๐	๓	๙๐๐,๐๐๐	๒๘	๙,๑๕๐,๐๐๐
๕.๓ แผนงานอุตสาหกรรมและการโยธา (แบบ ผ.๐๒/๒)	-	-	๑	๑,๐๐๐,๐๐๐	๑	๓,๕๘๐,๐๐๐	๑	๒,๔๐๐,๐๐๐	-	-	๓	๖,๙๘๐,๐๐๐
รวม	**๑๑**	**๒,๖๕๐,๐๐๐**	**๑๒**	**๓,๓๕๐,๐๐๐**	**๑๓**	**๖,๘๓๐,๐๐๐**	**๑๔**	**๖,๓๐๐,๐๐๐**	**๘**	**๑,๗๐๐,๐๐๐**	**๕๘**	**๒๐,๘๓๐,๐๐๐**
๖) ยุทธศาสตร์การพัฒนาด้านการเมือง การบริหาร และการพัฒนาบุคลากร												
๖.๑ แผนงานบริหารงานทั่วไป	๑๓	๑,๗๔๐,๐๐๐	๑๓	๑,๖๔๐,๐๐๐	๑๓	๑,๖๔๐,๐๐๐	๑๓	๑,๖๔๐,๐๐๐	๑๓	๑,๖๔๐,๐๐๐	๖๕	๘,๓๐๐,๐๐๐
๖.๒ แผนงานอุตสาหกรรมและการโยธา	๕	๑,๕๐๐,๐๐๐	๕	๑,๒๐๐,๐๐๐	๗	๒,๔๕๐,๐๐๐	๘	๓,๑๐๐,๐๐๐	๓	๙๐๐,๐๐๐	๒๘	๙,๑๕๐,๐๐๐
รวม	**๑๘**	**๓,๒๔๐,๐๐๐**	**๑๘**	**๒,๘๔๐,๐๐๐**	**๒๐**	**๔,๐๙๐,๐๐๐**	**๒๑**	**๔,๗๔๐,๐๐๐**	**๑๖**	**๒,๕๔๐,๐๐๐**	**๙๓**	**๑๗,๔๕๐,๐๐๐**
รวมทั้งสิ้น	**๑๙๕**	**๑๙๔,๘๐๔,๔๗๖**	**๑๖๑**	**๑๑๑,๖๔๘,๔๗๗**	**๑๔๗**	**๘๓,๕๘๙,๔๗๕**	**๑๒๘**	**๖๒,๑๑๒,๔๗๕**	**๑๐๓**	**๔๘,๗๕๐,๐๗๕**	**๗๑๙**	**๔๙๘,๑๐๔,๙๗๕**

แบบ ผ.๐๑/๑

บัญชีสรุปโครงการพัฒนาที่นำมาจากแผนพัฒนาหมู่บ้านและแผนชุมชน

องค์การบริหารส่วนตำบลไทรขึง

องค์การบริหารส่วนตำบลไทรขึง

อำเภอพระแสง จังหวัดสุราษฎร์ธานี



แบบ ผ.๐๑/๑

บัญชีสรุปโครงการพัฒนา ที่นำมาจากแผนพัฒนาหมู่บ้านและชุมชน

องค์การบริหารส่วนตำบลไทรขึง

โครงการพัฒนาที่นำมาจากแผนพัฒนาหมู่บ้านและแผนพัฒนาชุมชน	ปี ๒๕๖๖		ปี ๒๕๖๗		ปี ๒๕๖๘		ปี ๒๕๖๙		ปี ๒๕๗๐		รวม ๕ ปี	
	จำนวนโครงการ	งบประมาณ (บาท)	จำนวนโครงการ	งบประมาณ (บาท)	จำนวนโครงการ	งบประมาณ (บาท)	จำนวนโครงการ	งบประมาณ (บาท)	จำนวนโครงการ	งบประมาณ (บาท)	จำนวนโครงการ	งบประมาณ (บาท)
	๑	๑,๖๒๗,๒๐๐	๑	๑,๖๒๗,๒๐๐	๑	๑,๖๒๗,๒๐๐	๑	๑,๖๒๗,๒๐๐	๑	๑,๖๒๗,๒๐๐	๕	๘,๑๓๖,๐๐๐
รวมทั้งสิ้น												



แบบ ผ.๐๒

รายละเอียดโครงการพัฒนา

แผนพัฒนาท้องถิ่น (พ.ศ.๒๕๖๖ - ๒๕๗๐)

องค์การบริหารส่วนตำบลไทรขึง

องค์การบริหารส่วนตำบลไทรขึง

อำเภอพระแสง จังหวัดสุราษฎร์ธานี



แบบ ผ.๐๒

รายละเอียดโครงการพัฒนา

แผนพัฒนาท้องถิ่น (พ.ศ.๒๕๖๖ - ๒๕๗๐)

องค์การบริหารส่วนตำบลไทรขึง

ก. ยุทธศาสตร์จังหวัดที่ ๓ : การเชื่อมโยงเส้นทางคมนาคมและศูนย์โลจิสติกส์ (Logistics) ภาคใต้ตอนบน

ข. ยุทธศาสตร์การพัฒนาขององค์กรปกครองส่วนท้องถิ่นในเขตจังหวัด ที่ ๑ ด้านโครงสร้างพื้นฐาน

๑. ยุทธศาสตร์การพัฒนาด้านโครงสร้างพื้นฐาน

๑.๑ แผนงานเคหะและชุมชน

ที่	โครงการ	วัตถุประสงค์	เป้าหมาย (ผลผลิตของโครงการ)	งบประมาณ ๒๕๖๖ (บาท)	๒๕๖๗ (บาท)	๒๕๖๘ (บาท)	๒๕๖๙ (บาท)	๒๕๗๐ (บาท)	ตัวชี้วัด (KPI)	ผลที่คาดว่าจะได้รับ	หน่วยงานรับผิดชอบหลัก
๑	โครงกาขยายเขตไฟฟ้าในพื้นที่บ้านสามพันหมู่ที่ ๑ ตำบลไทรขึง	อุดหนุนการไฟฟ้าส่วนภูมิภาค อำเภอพระแสง เพื่อติดตั้งหม้อแปลงไฟฟ้า พร้อมขยายเขตไฟฟ้า เพื่อแก้ไขปัญหาระบบไฟฟ้าที่มีไม่เพียงพอ	อุดหนุนการไฟฟ้าส่วนภูมิภาค ในการติดตั้งหม้อแปลงไฟฟ้า พร้อมขยายเขตไฟฟ้า ในพื้นที่ หมู่ที่ ๑ ตำบลไทรขึง (ตามแบบมาตรฐานการไฟฟ้าส่วนภูมิภาค กำหนด)			๘๐๐,๐๐๐			จำนวนครัวเรือนที่มีไฟฟ้าใช้อย่างเพียงพอ	ประชาชนในพื้นที่มีไฟฟ้าใช้เพียงพอ และทั่วถึง	กองช่าง อบต.
๒	โครงกาขยายเขตไฟฟ้าบ้านควนสว่างวัฒนา หมู่ที่ ๓ ตำบลไทรขึง	อุดหนุนการไฟฟ้าส่วนภูมิภาค อำเภอพระแสง เพื่อติดตั้งหม้อแปลงไฟฟ้า พร้อมขยายเขตไฟฟ้า เพื่อแก้ไขปัญหาระบบไฟฟ้าที่มีไม่เพียงพอ	อุดหนุนการไฟฟ้าส่วนภูมิภาค ในการติดตั้งหม้อแปลงไฟฟ้า พร้อมขยายเขตไฟฟ้า ตามแบบมาตรฐานการไฟฟ้าส่วนภูมิภาค กำหนด	๘๐๐,๐๐๐					ประชาชนมีไฟฟ้าใช้เพิ่มขึ้น	-ประชาชนมีไฟฟ้าใช้ครบทุกครัวเรือน	กองช่าง อบต.
๓	โครงการติดตั้งหม้อแปลงไฟฟ้า พร้อมเดินระบบระบบประปาหมู่บ้าน หมู่ที่ ๓ ตำบลไทรขึง	อุดหนุนให้การไฟฟ้าส่วนภูมิภาค อำเภอพระแสง ในการติดตั้งหม้อแปลงไฟฟ้า ระบบประปาหมู่บ้าน เพื่อให้มีไฟฟ้าเพียงพอต่อการผลิตน้ำประปา ในการอุปโภค บริโภคของประชาชน	อุดหนุนการไฟฟ้าส่วนภูมิภาค ในการติดตั้งหม้อแปลงไฟฟ้า ๓ เฟส ๕๐ เค.วี.เอ. พร้อมเดินระบบ (ตามแบบมาตรฐานการไฟฟ้าส่วนภูมิภาค กำหนด)	๕๐๐,๐๐๐					ระบบประปาหมู่บ้านที่มีไฟฟ้าเพียงพอต่อการผลิต ๑ แห่ง	ประชาชนมีน้ำใช้อุปโภคบริโภคอย่างเพียงพอและทั่วถึง	กองช่าง

แบบ ผ.๐๒

รายละเอียดโครงการพัฒนา

แผนพัฒนาท้องถิ่น (พ.ศ.๒๕๖๖ - ๒๕๗๐)

องค์การบริหารส่วนตำบลไทรขึง

ก. ยุทธศาสตร์จังหวัดที่ ๓ : การเชื่อมโยงเส้นทางคมนาคมและศูนย์โลจิสติกส์ (Logistics) ภาคใต้ตอนบน

ข. ยุทธศาสตร์การพัฒนาขององค์กรปกครองส่วนท้องถิ่นในเขตจังหวัด ที่ ๑ ด้านโครงสร้างพื้นฐาน

๑. ยุทธศาสตร์การพัฒนาด้านโครงสร้างพื้นฐาน

๑.๑ แผนงานเคหะและชุมชน

ที่	โครงการ	วัตถุประสงค์	เป้าหมาย (ผลผลิตของโครงการ)	งบประมาณ ๒๕๖๖ (บาท)	๒๕๖๗ (บาท)	๒๕๖๘ (บาท)	๒๕๖๙ (บาท)	๒๕๗๐ (บาท)	ตัวชี้วัด (KPI)	ผลที่คาดว่าจะได้รับ	หน่วยงานรับผิดชอบหลัก
๔	โครงการขยายเขตไฟฟ้า หมู่ที่ ๔ บ้านฝ่ายท่า – ควนผู้ ตำบลไทรขึง	อุดหนุนการไฟฟ้าส่วนภูมิภาค อำเภอพระแสง เพื่อติดตั้งหม้อแปลงไฟฟ้า พร้อมขยายเขตไฟฟ้า เพื่อแก้ไขปัญหาระบบไฟฟ้าที่มีไม่เพียงพอ	อุดหนุนการไฟฟ้าส่วนภูมิภาค ในการติดตั้งหม้อแปลงไฟฟ้า พร้อมขยายเขตไฟฟ้า ตามแบบมาตรฐานการไฟฟ้าส่วนภูมิภาค กำหนด		๘๐๐,๐๐๐				ประชาชนมีไฟฟ้าใช้เพิ่มขึ้น	-ประชาชนมีไฟฟ้าใช้ครบทุกครัวเรือน	กองช่าง อบต.
๕	โครงการขยายเขตไฟฟ้า บ้านนิคมฯ ๑ และนิคมฯ ๕ หมู่ที่ ๕ ตำบลไทรขึง	อุดหนุนการไฟฟ้าส่วนภูมิภาค อำเภอพระแสง เพื่อติดตั้งหม้อแปลงไฟฟ้า พร้อมขยายเขตไฟฟ้า เพื่อแก้ไขปัญหาระบบไฟฟ้าที่มีไม่เพียงพอ	อุดหนุนการไฟฟ้าส่วนภูมิภาค ในการติดตั้งหม้อแปลงไฟฟ้า พร้อมขยายเขตไฟฟ้า ตามแบบมาตรฐานการไฟฟ้าส่วนภูมิภาค กำหนด					๘๐๐,๐๐๐	ประชาชนมีไฟฟ้าใช้เพิ่มขึ้น	-ประชาชนมีไฟฟ้าใช้ครบทุกครัวเรือน	กองช่าง อบต.
๖	โครงการขยายเขตไฟฟ้า บ้านบางน้ำเย็น หมู่ที่ ๗ ตำบลไทรขึง	อุดหนุนการไฟฟ้าส่วนภูมิภาค อำเภอพระแสง เพื่อติดตั้งหม้อแปลงไฟฟ้า พร้อมขยายเขตไฟฟ้า เพื่อแก้ไขปัญหาระบบไฟฟ้าที่มีไม่เพียงพอ	อุดหนุนการไฟฟ้าส่วนภูมิภาค ในการติดตั้งหม้อแปลงไฟฟ้า พร้อมขยายเขตไฟฟ้า ตามแบบมาตรฐานการไฟฟ้าส่วนภูมิภาค กำหนด				๘๐๐,๐๐๐		ประชาชนมีไฟฟ้าใช้เพิ่มขึ้น	-ประชาชนมีไฟฟ้าใช้ครบทุกครัวเรือน	กองช่าง อบต.

แบบ ผ.๐๒

รายละเอียดโครงการพัฒนา

แผนพัฒนาท้องถิ่น (พ.ศ.๒๕๖๖ - ๒๕๗๐)

องค์การบริหารส่วนตำบลไทรขึง

ก. ยุทธศาสตร์จังหวัดที่ ๓ : การเชื่อมโยงเส้นทางคมนาคมและศูนย์โลจิสติกส์ (Logistics) ภาคใต้ตอนบน

ข. ยุทธศาสตร์การพัฒนาขององค์กรปกครองส่วนท้องถิ่นในเขตจังหวัด ที่ ๑ ด้านโครงสร้างพื้นฐาน

๑. ยุทธศาสตร์การพัฒนาด้านโครงสร้างพื้นฐาน

๑.๑ แผนงานเคหะและชุมชน

ที่	โครงการ	วัตถุประสงค์	เป้าหมาย (ผลผลิตของโครงการ)	งบประมาณ ๒๕๖๖ (บาท)	๒๕๖๗ (บาท)	๒๕๖๘ (บาท)	๒๕๖๙ (บาท)	๒๕๗๐ (บาท)	ตัวชี้วัด (KPI)	ผลที่คาดว่าจะได้รับ	หน่วยงานรับผิดชอบหลัก
๗	โครงการขยายเขตไฟฟ้า สายคลองโชง หมู่ที่ ๑๐ – หมู่ที่ ๘ (ซอยบ้านนายสมนึก) ตำบลไทรขึง	อุดหนุนการไฟฟ้าส่วนภูมิภาค อำเภอพระแสง เพื่อติดตั้งหม้อแปลงไฟฟ้า พร้อมขยายเขตไฟฟ้า เพื่อแก้ไขปัญหาระบบไฟฟ้าที่มีไม่เพียงพอ	อุดหนุนการไฟฟ้าส่วนภูมิภาค ในการติดตั้งหม้อแปลงไฟฟ้า พร้อมขยายเขตไฟฟ้า ตามแบบมาตรฐานการไฟฟ้าส่วนภูมิภาค กำหนด					๘๐๐,๐๐๐	ประชาชนมีไฟฟ้าใช้เพิ่มขึ้น	-ประชาชนมีไฟฟ้าใช้ครบทุกครัวเรือน	กองช่าง อบต.
๘	โครงการขยายเขตไฟฟ้า ซอยคลองโชงเหนือ หมู่ที่ ๑๑ ตำบลไทรขึง	อุดหนุนการไฟฟ้าส่วนภูมิภาค อำเภอพระแสง เพื่อติดตั้งหม้อแปลงไฟฟ้า พร้อมขยายเขตไฟฟ้า เพื่อแก้ไขปัญหาระบบไฟฟ้าที่มีไม่เพียงพอ	อุดหนุนการไฟฟ้าส่วนภูมิภาค ในการติดตั้งหม้อแปลงไฟฟ้า พร้อมขยายเขตไฟฟ้า ตามแบบมาตรฐานการไฟฟ้าส่วนภูมิภาค กำหนด			๘๐๐,๐๐๐			ประชาชนมีไฟฟ้าใช้เพิ่มขึ้น	-ประชาชนมีไฟฟ้าใช้ครบทุกครัวเรือน	กองช่าง อบต.
๙	โครงการขยายเขตไฟฟ้า บ้านนิคมฯ ๓ หมู่ที่ ๑๒ ตำบลไทรขึง	อุดหนุนการไฟฟ้าส่วนภูมิภาค อำเภอพระแสง เพื่อติดตั้งหม้อแปลงไฟฟ้า พร้อมขยายเขตไฟฟ้า เพื่อแก้ไขปัญหาระบบไฟฟ้าที่มีไม่เพียงพอ	อุดหนุนการไฟฟ้าส่วนภูมิภาค ในการติดตั้งหม้อแปลงไฟฟ้า พร้อมขยายเขตไฟฟ้า ตามแบบมาตรฐานการไฟฟ้าส่วนภูมิภาค กำหนด		๘๐๐,๐๐๐				ประชาชนมีไฟฟ้าใช้เพิ่มขึ้น	-ประชาชนมีไฟฟ้าใช้ครบทุกครัวเรือน	กองช่าง อบต.
รวม	**...๙...โครงการ**	**-**	**-**	**๑,๓๐๐,๐๐๐**	**๑,๖๐๐,๐๐๐**	**๑,๖๐๐,๐๐๐**	**๘๐๐,๐๐๐**	**๑,๖๐๐,๐๐๐**			

แบบ ผ.๐๒

รายละเอียดโครงการพัฒนา

แผนพัฒนาท้องถิ่น (พ.ศ.๒๕๖๖ - ๒๕๗๐)

องค์การบริหารส่วนตำบลไทรขึง

ก. ยุทธศาสตร์จังหวัดที่ ๓ : การเชื่อมโยงเส้นทางคมนาคมและศูนย์โลจิสติกส์ (Logistics) ภาคใต้ตอนบน

ข. ยุทธศาสตร์การพัฒนาขององค์กรปกครองส่วนท้องถิ่นในเขตจังหวัด ที่ ๑ ด้านโครงสร้างพื้นฐาน

๑. ยุทธศาสตร์การพัฒนาด้านโครงสร้างพื้นฐาน

๑.๒ แผนงานอุตสาหกรรมและการโยธา

ที่	โครงการ	วัตถุประสงค์	เป้าหมาย (ผลผลิตของโครงการ)	งบประมาณ ๒๕๖๖ (บาท)	๒๕๖๗ (บาท)	๒๕๖๘ (บาท)	๒๕๖๙ (บาท)	๒๕๗๐ (บาท)	ตัวชี้วัด (KPI)	ผลที่คาดว่าจะได้รับ	หน่วยงานรับผิดชอบหลัก
๑	โครงการติดตั้งไฟฟ้าส่องทางสาธารณะภายในพื้นที่ตำบลไทรขึง	เพื่อเพิ่มความปลอดภัยในการสัญจรของผู้ใช้ถนนในเวลากลางคืน สร้างความปลอดภัยในชีวิตและทรัพย์สินของประชาชน	ติดตั้งไฟฟ้าส่องทางสาธารณะภายในชุมชน ในพื้นที่ หมู่ที่ ๑ - ๑๓ ตำบลไทรขึง เป็นไปตามมาตรฐานที่เกี่ยวข้อง และรายละเอียด แบบรูปรายการที่ อบต.ไทรขึง กำหนด	๑๐๐,๐๐๐	๑๐๐,๐๐๐	๑๐๐,๐๐๐	๑๐๐,๐๐๐	๑๐๐,๐๐๐	ติดตั้งไฟฟ้าส่องทาง ได้ครอบคลุม ๑๓ หมู่บ้าน	ประชาชนมีความปลอดภัยในชีวิตและทรัพย์สินและมีไฟฟ้าส่องทางครบทุกชุมชน	กองช่าง อบต.
๒	โครงการปรับปรุงไฟฟ้าสาธารณะภายในตำบลไทรขึง	-เพื่อปรับปรุงซ่อมแซมไฟฟ้า ส่องทางภายในพื้นที่ตำบลไทรขึง และเป็นการสร้างความปลอดภัยในชีวิตและทรัพย์สินของประชาชน	ปรับปรุงซ่อมแซมไฟฟ้าส่องทางสาธารณะภายในชุมชน ในพื้นที่ หมู่ที่ ๑ - ๑๓ ตำบลไทรขึง เป็นไปตามมาตรฐานที่เกี่ยวข้อง และรายละเอียด แบบรูปรายการที่ อบต.ไทรขึง กำหนด	๑๐๐,๐๐๐	๑๐๐,๐๐๐	๑๐๐,๐๐๐	๑๐๐,๐๐๐	๑๐๐,๐๐๐	ปรับปรุงซ่อมแซมไฟฟ้าส่องทาง ๑๓ หมู่บ้าน	ประชาชนมีความปลอดภัยในชีวิตและทรัพย์สินและมีไฟฟ้าส่องทางครบทุกชุมชน	กองช่าง อบต.

แบบ ผ.๐๒

รายละเอียดโครงการพัฒนา

แผนพัฒนาท้องถิ่น (พ.ศ.๒๕๖๖ - ๒๕๗๐)

องค์การบริหารส่วนตำบลไทรขึง

ก. ยุทธศาสตร์จังหวัดที่ ๓ : การเชื่อมโยงเส้นทางคมนาคมและศูนย์โลจิสติกส์ (Logistics) ภาคใต้ตอนบน

ข. ยุทธศาสตร์การพัฒนาขององค์กรปกครองส่วนท้องถิ่นในเขตจังหวัด ที่ ๑ ด้านโครงสร้างพื้นฐาน

๑. ยุทธศาสตร์การพัฒนาด้านโครงสร้างพื้นฐาน

๑.๒ แผนงานอุตสาหกรรมและการโยธา

ที่	โครงการ	วัตถุประสงค์	เป้าหมาย (ผลผลิตของโครงการ)	งบประมาณ ๒๕๖๖ (บาท)	๒๕๖๗ (บาท)	๒๕๖๘ (บาท)	๒๕๖๙ (บาท)	๒๕๗๐ (บาท)	ตัวชี้วัด (KPI)	ผลที่คาดว่าจะได้รับ	หน่วยงานรับผิดชอบหลัก
๓	โครงการติดตั้งไฟกระพริบพร้อมป้ายเตือนการจราจรจุดเสี่ยงในพื้นที่ตำบลไทรขึง	เพื่อลดการเกิดอุบัติเหตุจากการใช้รถใช้ถนนของประชาชน ณ จุดที่มีการจราจรหนาแน่นและแหล่งชุมชน และเกิดอุบัติเหตุบ่อยครั้ง	ติดตั้งไฟกระพริบพร้อมป้ายเตือนการจราจรตามจุดเสี่ยงดังนี้ - สามแยกปากทางเข้าวัดสามพัน หมู่ที ๑ - สามแยกหน้าหอประชุมหมู่บ้านบ้านสามพัน หมู่ที่ ๑ - สามแยกถนนห้วยสุวรรณ หมู่ที่ ๓ - สามแยกสายนิคมฯ หมู่ที่ ๔ - สามแยกถนนสายหลักบางกง หมู่ที่ ๔ - สามแยกถนนสายไสท้อน หมู่ที่ ๖ - สามแยกบ้านควนยอ หมู่ที่ ๘ - สามแยกถนนบ้านบางน้ำเย็น หมู่ที่ ๗ - สามแยกถนนสายไสดง หมู่ที่ ๑๑ หรือตามรายละเอียดแบบแปลนที่ อบต.ไทรขึง กำหนด	๕๐๐,๐๐๐					มีไฟกระพริบพร้อมป้ายเตือนการจราจรที่ได้มาตรฐาน ๙ แห่ง	ประชาชนมีความปลอดภัยในชีวิตและทรัพย์สินและมีไฟฟ้าส่องทางครบทุกทางแยก	กองช่าง อบต.

แบบ ผ.๐๒

รายละเอียดโครงการพัฒนา

แผนพัฒนาท้องถิ่น (พ.ศ.๒๕๖๖ - ๒๕๗๐)

องค์การบริหารส่วนตำบลไทรขึง

ก. ยุทธศาสตร์จังหวัดที่ ๓ : การเชื่อมโยงเส้นทางคมนาคมและศูนย์โลจิสติกส์ (Logistics) ภาคใต้ตอนบน

ข. ยุทธศาสตร์การพัฒนาขององค์กรปกครองส่วนท้องถิ่นในเขตจังหวัด ที่ ๑ ด้านโครงสร้างพื้นฐาน

๑. ยุทธศาสตร์การพัฒนาด้านโครงสร้างพื้นฐาน

๑.๒ แผนงานอุตสาหกรรมและการโยธา

ที่	โครงการ	วัตถุประสงค์	เป้าหมาย (ผลผลิตของโครงการ)	งบประมาณ ๒๕๖๖ (บาท)	๒๕๖๗ (บาท)	๒๕๖๘ (บาท)	๒๕๖๙ (บาท)	๒๕๗๐ (บาท)	ตัวชี้วัด (KPI)	ผลที่คาดว่าจะได้รับ	หน่วยงานรับผิดชอบหลัก
๔	โครงการก่อสร้างถนนคอนกรีตเสริมเหล็ก สายบ้านนายจริญ บุญคมรัตน์ หมู่ที่ ๑ ตำบลไทรขึง	เพื่อให้ประชาชนได้รับความสะดวกในการคมนาคม สัญจรและมีเส้นทางในการขนส่งผลผลิตทางการเกษตรที่ได้มาตรฐาน	ก่อสร้างถนนคอนกรีตเสริมเหล็ก ขนาดกว้าง ๖ เมตร ยาว ๒,๐๐๐ เมตร หนา ๐.๑๕ เมตร ไหล่ทางข้างละ ๐.๒๕-๐.๕๐ เมตร หรือรายละเอียดตามที่ อบต.ไทรขึง กำหนด	๑,๗๒๘,๐๐๐	๑,๗๒๘,๐๐๐	๑,๗๒๘,๐๐๐	๑,๗๒๘,๐๐๐	๑,๗๒๘,๐๐๐	ประชาชนมีเส้นทางเพิ่มขึ้น ๑ เส้นทาง	ประชาชนมีเส้นทางคมนาคมที่ได้มาตรฐานและสะดวกในการสัญจรและการขนส่งผลผลิตได้สะดวกรวดเร็ว	กองช่าง อบต.
๕	โครงการก่อสร้างถนนคอนกรีตเสริมเหล็ก ซอยบ้านนายวีระ กาฬรัตน์ หมู่ที่ ๑ ตำบลไทรขึง	เพื่อให้ประชาชนได้รับความสะดวกในการคมนาคม สัญจรและมีเส้นทางในการขนส่งผลผลิตทางการเกษตรที่ได้มาตรฐาน	ก่อสร้างถนนคอนกรีตเสริมเหล็ก ขนาดกว้าง ๔-๕ เมตร ยาว ๕๐๐ เมตร หนา ๐.๑๕ เมตร ไหล่ทางหินคลุกกว้างข้างละ ๐.๒๕-๐.๕๐ เมตร รายละ เอียดตามที่ อบต.ไทรขึง กำหนด	๕๔๐,๐๐๐	๕๔๐,๐๐๐	๗๒๐,๐๐๐			ประชาชนมีเส้นทางเพิ่มขึ้น ๑ เส้นทาง	ประชาชนมีเส้นทางคมนาคมที่ได้มาตรฐานและสะดวกในการสัญจรและการขนส่งผลผลิตได้สะดวกรวดเร็ว	กองช่าง อบต.
๖	โครงการก่อสร้างถนนคอนกรีตเสริมเหล็ก สายบ้านนายอุทิศ ถวาย - ซอยหมอแต้ม หมู่ที่ ๑ ตำบลไทรขึง	เพื่อให้ประชาชนได้รับความสะดวกในการคมนาคม สัญจรและมีเส้นทางในการขนส่งผลผลิตทางการเกษตรที่ได้มาตรฐาน	ก่อสร้างถนนคอนกรีตเสริมเหล็ก ขนาดกว้าง ๔ เมตร ยาว ๓ กม. หนา ๐.๑๕ เมตร ไหล่ทางข้างละ ๐.๒๕-๐.๕๐ เมตร รายละเอียดตามที่ อบต.ไทรขึง กำหนด	๑,๗๒๘,๐๐๐	๑,๗๒๘,๐๐๐	๑,๗๒๘,๐๐๐	๑,๗๒๘,๐๐๐	๑,๗๒๘,๐๐๐	ประชาชนมีเส้นทางเพิ่มขึ้น ๑ เส้นทาง	ประชาชนมีเส้นทางคมนาคมที่ได้มาตรฐานและสะดวกในการสัญจรและการขนส่งผลผลิตได้สะดวกรวดเร็ว	กองช่าง อบต.

แบบ ผ.๐๒

รายละเอียดโครงการพัฒนา

แผนพัฒนาท้องถิ่น (พ.ศ.๒๕๖๖ - ๒๕๗๐)

องค์การบริหารส่วนตำบลไทรขึง

ก. ยุทธศาสตร์จังหวัดที่ ๓ : การเชื่อมโยงเส้นทางคมนาคมและศูนย์โลจิสติกส์ (Logistics) ภาคใต้ตอนบน

ข. ยุทธศาสตร์การพัฒนาขององค์กรปกครองส่วนท้องถิ่นในเขตจังหวัด ที่ ๑ ด้านโครงสร้างพื้นฐาน

๑. ยุทธศาสตร์การพัฒนาด้านโครงสร้างพื้นฐาน

๑.๒ แผนงานอุตสาหกรรมและการโยธา

ที่	โครงการ	วัตถุประสงค์	เป้าหมาย (ผลผลิตของโครงการ)	งบประมาณ ๒๕๖๖ (บาท)	๒๕๖๗ (บาท)	๒๕๖๘ (บาท)	๒๕๖๙ (บาท)	๒๕๗๐ (บาท)	ตัวชี้วัด (KPI)	ผลที่คาดว่าจะได้รับ	หน่วยงานรับผิดชอบหลัก
๗	โครงการก่อสร้างถนนคอนกรีตเสริมเหล็ก สายซอยนายเนื่อม แก้วผลึก หมู่ที่ ๑ ตำบลไทรขึง	เพื่อประชาชน ได้รับความสะดวกในการคมนาคม สัญจรได้อย่างสะดวกและรวดเร็ว	ก่อสร้างถนนคอนกรีตเสริมเหล็ก ขนาดกว้าง ๔ เมตร ยาว ๖๒๐ เมตร หนา ๐.๑๕ เมตร ไหล่ทางข้างละ ๐.๒๕ เมตร หรือพื้นที่ไม่น้อยกว่า ๒,๔๘๐ ตารางเมตร รายละเอียดตามที่ อบต.ไทรขึง กำหนด		๑,๘๐๐,๐๐๐	๑,๘๐๐,๐๐๐			ประชาชนมีเส้นทางเพิ่มขึ้น ๑ เส้นทาง	ประชาชนมีเส้นทางคมนาคมที่ได้มาตรฐานและสะดวกในการสัญจร	กองช่าง อบต.
๘	โครงการก่อสร้างถนนคอนกรีตเสริมเหล็ก สาย บ้านนายโอม แก้วมาลา - บ้านนางจิตปรีชา หมู่ที่ ๑ ตำบลไทรขึง	-เพื่อให้ประชาชนได้รับความสะดวกในการคมนาคมสัญจรและมีเส้นทางในการขนส่งผลผลิตทางการเกษตรที่ได้มาตรฐาน	โดยการก่อสร้างถนนคอนกรีต ผิวจราจรกว้าง ๔ เมตร ยาว ๔๐๐ เมตร หนา ๐.๑๕ เมตร ไหล่ทางข้างละ ๐.๒๕ - ๐.๕๐ เมตร รายละเอียดตามที่ อบต.ไทรขึง กำหนด	๕๗๖,๐๐๐	๕๗๖,๐๐๐				ประชาชนมีเส้นทางเพิ่มขึ้น ๑ เส้นทาง	-ประชาชนมีเส้นทางคมนาคมที่ได้มาตรฐานและสะดวกในการสัญจรและการขนส่งผลผลิตได้สะดวกรวดเร็ว	กองช่าง อบต.
๙	โครงการก่อสร้างถนนคอนกรีตเสริมเหล็ก ซอยสวนปาล์มสาธิต (นางจ้วน) หมู่ที่ ๑ ตำบลไทรขึง	-เพื่อให้ประชาชนได้รับความสะดวกในการคมนาคมสัญจรและมีเส้นทางในการขนส่งผลผลิตทางการเกษตรที่ได้มาตรฐาน	โดยการก่อสร้างถนนคอนกรีต กว้าง ๔ เมตร ยาว ๒๐๐ เมตร ไหล่ทางข้างละ ๐.๒๕ - ๐.๕๐ เมตร รายละเอียดตามที่ อบต.ไทรขึง กำหนด	๕๗๖,๐๐๐					ประชาชนมีเส้นทางเพิ่มขึ้น ๑ เส้นทาง	-ประชาชนมีเส้นทางคมนาคมที่ได้มาตรฐานและสะดวกในการสัญจรและการขนส่งผลผลิตได้สะดวกรวดเร็ว	กองช่าง อบต.

แบบ ผ.๐๒

รายละเอียดโครงการพัฒนา

แผนพัฒนาท้องถิ่น (พ.ศ.๒๕๖๖ - ๒๕๗๐)

องค์การบริหารส่วนตำบลไทรขึง

ก. ยุทธศาสตร์จังหวัดที่ ๓ : การเชื่อมโยงเส้นทางคมนาคมและศูนย์โลจิสติกส์ (Logistics) ภาคใต้ตอนบน

ข. ยุทธศาสตร์การพัฒนาขององค์กรปกครองส่วนท้องถิ่นในเขตจังหวัด ที่ ๑ ด้านโครงสร้างพื้นฐาน

๑. ยุทธศาสตร์การพัฒนาด้านโครงสร้างพื้นฐาน

๑.๒ แผนงานอุตสาหกรรมและการโยธา

ที่	โครงการ	วัตถุประสงค์	เป้าหมาย (ผลผลิตของโครงการ)	งบประมาณ ๒๕๖๖ (บาท)	๒๕๖๗ (บาท)	๒๕๖๘ (บาท)	๒๕๖๙ (บาท)	๒๕๗๐ (บาท)	ตัวชี้วัด (KPI)	ผลที่คาดว่าจะได้รับ	หน่วยงานรับผิดชอบหลัก
๑๐	โครงการก่อสร้างถนนคอนกรีตเสริมเหล็กสายชุมชนหลังโรงเรียนวัดสามพันหมู่ที่ ๑ ตำบลไทรขึง	-เพื่อให้ประชาชนได้รับความสะดวกในการคมนาคมสัญจรและมีเส้นทางในการขนส่งผลผลิตทางการเกษตรที่ได้มาตรฐาน	โดยการก่อสร้างถนนคอนกรีต กว้าง ๔ เมตร ยาว ๒๕๐ เมตร ไหล่ทางข้างละ ๐.๒๕ - ๐.๕๐ เมตร รายละเอียดตามที่ อบต.ไทรขึง กำหนด	๗๒๐,๐๐๐					ประชาชนมีเส้นทางเพิ่มขึ้น ๑ เส้นทาง	-ประชาชนมีเส้นทางคมนาคมที่ได้มาตรฐานและสะดวกในการสัญจรและการขนส่งผลผลิตได้สะดวกรวดเร็ว	กองช่าง อบต.
๑๑	โครงการก่อสร้างถนนคอนกรีตเสริมเหล็กสายลงนา (นางดวน) หมู่ที่ ๑ ตำบลไทรขึง	-เพื่อให้ประชาชนได้รับความสะดวกในการคมนาคมสัญจรและมีเส้นทางในการขนส่งผลผลิตทางการเกษตรที่ได้มาตรฐาน	ก่อสร้างถนนคอนกรีตเสริมเหล็ก กว้าง ๔ เมตร ยาว ๓๐๐ เมตร ไหล่ทางข้างละ ๐.๒๕ - ๐.๕๐ เมตร รายละเอียดตามที่ อบต.ไทรขึง กำหนด	๔๓๒,๐๐๐	๔๓๒,๐๐๐				ประชาชนมีเส้นทางเพิ่มขึ้น ๑ เส้นทาง	-ประชาชนมีเส้นทางคมนาคมที่ได้มาตรฐานและสะดวกในการสัญจรและการขนส่งผลผลิตได้สะดวกรวดเร็ว	กองช่าง อบต.
๑๒	โครงการก่อสร้างถนนคอนกรีตเสริมเหล็กสายบบ้านนายดำรงค์ อินทปัน หมู่ที่ ๑ ตำบลไทรขึง	เพื่อพัฒนาเส้นทางคมนาคมขนส่งให้มีคุณภาพ และปลอดภัยได้มาตรฐาน	ก่อสร้างถนนคอนกรีตเสริมเหล็กขนาดกว้าง ๔ เมตร ยาว ๑๗๐ เมตร หนา ๐.๑๕ เมตร หรือมีพื้นที่ไม่น้อยกว่า ๖๘๐ ตารางเมตร ไหล่ทางหินคลุกข้างละ ๐.๒๕ - ๐.๕๐ เมตร พร้อมติดตั้งป้ายประชาสัมพันธ์ ตามมาตรฐานงานทางฯ และที่ อบต.ไทรขึง กำหนด		๕๐๐,๐๐๐				เส้นทางคมนาคมขนส่งที่ได้มาตรฐานเพิ่มขึ้น ๑ เส้นทาง	ประชาชนมีเส้นทาง ในการสัญจร และการขนส่งที่มีคุณภาพ และปลอดภัยได้มาตรฐานและสะดวก รวดเร็ว	กองช่าง อบต.

แบบ ผ.๐๒

รายละเอียดโครงการพัฒนา

แผนพัฒนาท้องถิ่น (พ.ศ.๒๕๖๖ - ๒๕๗๐)

องค์การบริหารส่วนตำบลไทรขึง

ก. ยุทธศาสตร์จังหวัดที่ ๓ : การเชื่อมโยงเส้นทางคมนาคมและศูนย์โลจิสติกส์ (Logistics) ภาคใต้ตอนบน

ข. ยุทธศาสตร์การพัฒนาขององค์กรปกครองส่วนท้องถิ่นในเขตจังหวัด ที่ ๑ ด้านโครงสร้างพื้นฐาน

๑. ยุทธศาสตร์การพัฒนาด้านโครงสร้างพื้นฐาน

๑.๒ แผนงานอุตสาหกรรมและการโยธา

ที่	โครงการ	วัตถุประสงค์	เป้าหมาย (ผลผลิตของโครงการ)	งบประมาณ ๒๕๖๖ (บาท)	๒๕๖๗ (บาท)	๒๕๖๘ (บาท)	๒๕๖๙ (บาท)	๒๕๗๐ (บาท)	ตัวชี้วัด (KPI)	ผลที่คาดว่าจะได้รับ	หน่วยงานรับผิดชอบหลัก
๑๓	โครงการก่อสร้างท่อเหลี่ยมระบายน้ำ (คสล.) ถนนสายนายอุทิศ ถวาย (จุดที่ ๑) หมู่ที่ ๑ ตำบลไทรขึง	เพื่อประชาชน ได้รับความสะดวกในการคมนาคม สัญจรได้อย่างสะดวกและรวดเร็ว	โดยการก่อสร้างท่อเหลี่ยมระบายน้ำ (คสล.) ขนาด ๑.๘๐x๑.๘๐x๘ เมตร จำนวน ๒ ช่องพร้อมยกระดับถนนด้วยหินคลุก กว้าง ๕ เมตร ยาว ๖๐ เมตร รายละเอียดตามที่ อบต.ไทรขึง กำหนด	๕๐๐,๐๐๐					ประชาชนมีเส้นทางเพิ่มขึ้น ๑ เส้นทาง	ประชาชนมีเส้นทางคมนาคมที่ได้มาตรฐานและสะดวกในการสัญจร	กองช่าง อบต.
๑๔	โครงการก่อสร้างท่อเหลี่ยมระบายน้ำ (คสล.) ถนนสายบ้านนายอุทิศ ถวาย - ซอยหมอแต้ม (จุดที่ ๒) หมู่ที่ ๑ ตำบลไทรขึง	เพื่อประชาชน ได้รับความสะดวกในการคมนาคม สัญจรได้อย่างสะดวกและรวดเร็ว	ก่อสร้างท่อเหลี่ยมระบายน้ำ (คสล.) ขนาด ๒.๔๐x๑.๖๐ เมตร ยาว ๗.๐๐ เมตร จำนวน ๒ ช่องทาง รายละเอียดตามแบบแปลนที่ อบต.ไทรขึง กำหนด	๕๐๐,๐๐๐					ประชาชนมีเส้นทางเพิ่มขึ้น ๑ เส้นทาง	ประชาชนมีเส้นทางคมนาคมที่ได้มาตรฐานและสะดวกในการสัญจร	กองช่าง อบต.
๑๕	โครงการปรับปรุงถนนคอนกรีตเสริมเหล็ก บ้านโกนหลา หมู่ที่ ๑ ตำบลไทรขึง	เพื่อให้ประชาชนได้รับความสะดวกในการคมนาคม สัญจรและมีเส้นทางในการขนส่งผลผลิตทางการเกษตรที่ได้มาตรฐาน	โดยการรื้อถนนลาดยางเดิมที่เสียหายออกแล้วเทคอนกรีตเสริมเหล็ก ขนาดกว้าง ๕ เมตร ยาว ๘๐๐ เมตร หนา ๐.๑๕ เมตร หรือมีพื้นที่ไม่น้อยกว่า ๔,๐๐๐ ตร.ม พร้อมไหล่ทาง ข้างละ ๐.๒๕-๐.๕๐ เมตร รายละเอียดตามที่ อบต.ไทรขึงกำหนด	๗๒๐,๐๐๐	๗๒๐,๐๐๐	๗๒๐,๐๐๐	๗๒๐,๐๐๐		ประชาชนมีถนนที่ได้มาตรฐานเพิ่มขึ้น ๑ เส้นทาง	ประชาชนมีเส้นทางคมนาคมที่ได้มาจรฐานและสะดวกในการสัญญจรและการขนส่งผลผลิตได้สะดวกและรวดเร็ว	กองช่าง อบต.

แบบ ผ.๐๒

รายละเอียดโครงการพัฒนา

แผนพัฒนาท้องถิ่น (พ.ศ.๒๕๖๖ - ๒๕๗๐)

องค์การบริหารส่วนตำบลไทรขึง

ก. ยุทธศาสตร์จังหวัดที่ ๓ : การเชื่อมโยงเส้นทางคมนาคมและศูนย์โลจิสติกส์ (Logistics) ภาคใต้ตอนบน

ข. ยุทธศาสตร์การพัฒนาขององค์กรปกครองส่วนท้องถิ่นในเขตจังหวัด ที่ ๑ ด้านโครงสร้างพื้นฐาน

๑. ยุทธศาสตร์การพัฒนาด้านโครงสร้างพื้นฐาน

๑.๒ แผนงานอุตสาหกรรมและการโยธา

ที่	โครงการ	วัตถุประสงค์	เป้าหมาย (ผลผลิตของโครงการ)	งบประมาณ ๒๕๖๖ (บาท)	๒๕๖๗ (บาท)	๒๕๖๘ (บาท)	๒๕๖๙ (บาท)	๒๕๗๐ (บาท)	ตัวชี้วัด (KPI)	ผลที่คาดว่าจะได้รับ	หน่วยงานรับผิดชอบหลัก
๑๖	โครงการวางท่อระบายน้ำภายในพื้นที่ หมู่ที่ ๑ ตำบลไทรขึง	เพื่อพัฒนาเส้นทางคมนาคมขนส่งให้มีคุณภาพ และปลอดภัยได้มาตรฐาน	โดยการวางท่อระบายน้ำ คสล. (มอก. คุณภาพชั้น ๓) จำนวน ๒ จุด ขนาด Ø ๐.๖๐ ม.จำนวน ๘ ท่อน พร้อมถมหินคลุกหลังท่อและพื้นทางผิวจราจร รายละเอียดตามแบบแปลนที่ อบต.ไทรขึง กำหนด	๒๐๐,๐๐๐					วางท่อระบายน้ำ คสล. ให้ได้มาตรฐาน เพิ่มขึ้น ๑ แห่ง	ประชาชนมีเส้นทาง ในการสัญจร และการขนส่ง ที่มีคุณภาพและปลอดภัยได้มาตรฐาน และสะดวก	กองช่าง อบต.
๑๗	โครงการก่อสร้างท่อเหลี่ยมระบายน้ำ (คสล.) สายลุงจริญ หมู่ที่ ๑ ต.ไทรขึง เชื่อมต่อ ม. ๘ ต.สาคู อ.พระแสง	เพื่อพัฒนาเส้นทางคมนาคมขนส่งให้มีคุณภาพ และปลอดภัยได้มาตรฐาน	โดยการก่อสร้างท่อเหลี่ยมระบายน้ำ (คสล.) ขนาด ๒.๔๐x๒.๑๐ เมตร ยาว ๗.๐๐ เมตร จำนวน ๑ ช่อง รายละเอียดตามแบบแปลนที่ อบต.ไทรขึงกำหนด	๕๐๐,๐๐๐					ท่อเหลี่ยมระบายน้ำที่ได้มาตรฐาน เพิ่มขึ้น ๑ แห่ง	ประชาชนมีเส้นทาง ในการสัญจร และการขนส่ง ที่มีคุณภาพและปลอดภัยได้มาตรฐาน และสะดวกรวดเร็ว	กองช่าง อบต.
๑๘	โครงการบุกเบิกถนนสายปากคลอง บ้านใหม่ หมู่ที่ ๒ ตำบลไทรขึง	เพื่อพัฒนาเส้นทางคมนาคมขนส่งให้มีคุณภาพ และปลอดภัยได้มาตรฐาน ในการสัญจร และการขนส่งผลผลิตทางการเกษตร ที่สะดวก รวดเร็ว	บุกเบิกถนน ขนาดกว้าง ๕ เมตร ยาว ๑,๘๐๐ เมตร หรือพื้นที่ ไม่น้อยกว่า ๙,๐๐๐ ตารางเมตร รายละเอียดตามแบบแปลนที่ อบต.ไทรขึงกำหนด				๓,๖๐๐,๐๐๐		มีถนนที่ได้มาตรฐาน เพิ่มขึ้น ๑ เส้นทาง	ประชาชนมีเส้นทาง ในการสัญจร และการขนส่งผลผลิตทางการเกษตร ที่มีคุณภาพ และปลอดภัยได้มาตรฐาน และสะดวกรวดเร็ว	กองช่าง อบต.

แบบ ผ.๐๒

รายละเอียดโครงการพัฒนา

แผนพัฒนาท้องถิ่น (พ.ศ.๒๕๖๖ - ๒๕๗๐)

องค์การบริหารส่วนตำบลไทรขึง

ก. ยุทธศาสตร์จังหวัดที่ ๓ : การเชื่อมโยงเส้นทางคมนาคมและศูนย์โลจิสติกส์ (Logistics) ภาคใต้ตอนบน

ข. ยุทธศาสตร์การพัฒนาขององค์กรปกครองส่วนท้องถิ่นในเขตจังหวัด ที่ ๑ ด้านโครงสร้างพื้นฐาน

๑. ยุทธศาสตร์การพัฒนาด้านโครงสร้างพื้นฐาน

๑.๒ แผนงานอุตสาหกรรมและการโยธา

ที่	โครงการ	วัตถุประสงค์	เป้าหมาย (ผลผลิตของโครงการ)	งบประมาณ ๒๕๖๖ (บาท)	๒๕๖๗ (บาท)	๒๕๖๘ (บาท)	๒๕๖๙ (บาท)	๒๕๗๐ (บาท)	ตัวชี้วัด (KPI)	ผลที่คาดว่าจะได้รับ	หน่วยงานรับผิดชอบหลัก
๑๙	โครงการก่อสร้างถนนคอนกรีตเสริมเหล็ก สายบ้านนายจอม ปรีชา ถึงบ้านนายโสภณ หลวงเชียง หมู่ที่ ๒ ตำบลไทรขึง	เพื่อให้ประชาชนได้รับความสะดวกในการคมนาคมสัญจรและมีเส้นทางในการขนส่งผลผลิตทางการเกษตรที่ได้มาตรฐาน	โดยก่อสร้างถนนคอนกรีตเสริมเหล็ก กว้าง ๔ ม. ยาว ๓๐๐ ม. ไหล่ทาง ข้างละ ๐.๒๕-๐.๕๐ เมตร รายละเอียดตามที่ อบต.ไทรขึง กำหนด	๔๓๒,๐๐๐	๔๓๒,๐๐๐				ประชาชนมีเส้นทางเพิ่มขึ้น ๑ เส้นทาง	-ประชาชนมีเส้นทางคมนาคมที่ได้มาตรฐานและสะดวกในการสัญจรและการขนส่งผลผลิตได้สะดวกรวดเร็ว	กองช่าง อบต.
๒๐	โครงการก่อสร้างถนนคอนกรีตเสริมเหล็ก สายหน้าหอประชุมหมู่บ้าน หมู่ที่ ๒ ตำบลไทรขึง	-เพื่อให้ประชาชนได้รับความสะดวกในการคมนาคมสัญจรและมีเส้นทางในการขนส่งผลผลิตทางการเกษตรที่ได้มาตรฐาน	ก่อสร้างถนนคอนกรีตเสริมเหล็ก ขนาดกว้าง ๔ เมตร ยาว ๕๐๐ เมตร หนา ๐.๑๕ เมตร ไหล่ทางหินคลุกกว้างข้างละ ๐.๒๕-๐.๕๐ เมตร รายละเอียดตามที่ อบต.ไทรขึง กำหนด	๕๗๖,๐๐๐	๘๖๔,๐๐๐				ประชาชนมีเส้นทางเพิ่มขึ้น ๑ เส้นทาง	-ประชาชนมีเส้นทางคมนาคมที่ได้มาตรฐานและสะดวกในการสัญจรและการขนส่งผลผลิตได้สะดวกรวดเร็ว	กองช่าง อบต.

แบบ ผ.๐๒

รายละเอียดโครงการพัฒนา

แผนพัฒนาท้องถิ่น (พ.ศ.๒๕๖๖ - ๒๕๗๐)

องค์การบริหารส่วนตำบลไทรขึง

ก. ยุทธศาสตร์จังหวัดที่ ๓ : การเชื่อมโยงเส้นทางคมนาคมและศูนย์โลจิสติกส์ (Logistics) ภาคใต้ตอนบน

ข. ยุทธศาสตร์การพัฒนาขององค์กรปกครองส่วนท้องถิ่นในเขตจังหวัด ที่ ๑ ด้านโครงสร้างพื้นฐาน

๑. ยุทธศาสตร์การพัฒนาด้านโครงสร้างพื้นฐาน

๑.๒ แผนงานอุตสาหกรรมและการโยธา

ที่	โครงการ	วัตถุประสงค์	เป้าหมาย (ผลผลิตของโครงการ)	งบประมาณ ๒๕๖๖ (บาท)	๒๕๖๗ (บาท)	๒๕๖๘ (บาท)	๒๕๖๙ (บาท)	๒๕๗๐ (บาท)	ตัวชี้วัด (KPI)	ผลที่คาดว่าจะได้รับ	หน่วยงานรับผิดชอบหลัก
๒๑	โครงการก่อสร้างถนนคอนกรีตเสริมเหล็ก สายช่องเรียน - ควนผู้ หมู่ที่ ๒ ตำบลไทรขึง	-เพื่อให้ประชาชนได้รับความสะดวกในการคมนาคมสัญจรและมีเส้นทางในการขนส่งผลผลิตทางการเกษตรที่ได้มาตรฐาน	ก่อสร้างถนนคอนกรีตเสริมเหล็ก ขนาดกว้าง ๕ เมตร ยาว ๒,๐๐๐ เมตร หนา ๐.๑๕ เมตร ไหล่ทาง ข้างละ ๐.๒๕-๐.๕๐ เมตร รายละเอียดตามที่ อบต.ไทรขึง กำหนด	๑,๔๔๐,๐๐๐	๑,๔๔๐,๐๐๐	๑,๔๔๐,๐๐๐	๑,๔๔๐,๐๐๐	๑,๔๔๐,๐๐๐	ประชาชนมีเส้นทางเพิ่มขึ้น ๑ เส้นทาง	ประชาชนมีเส้นทางคมนาคมที่ได้มาตรฐานและสะดวกในการสัญจรและการขนส่งผลผลิตได้สะดวกรวดเร็ว	กองช่าง อบต.
๒๒	โครงการก่อสร้างถนนคอนกรีตเสริมเหล็ก สายบ้านขอนพอ หมู่ที่ ๒ ตำบลไทรขึง	เพื่อให้ประชาชนได้รับความสะดวกในการคมนาคมสัญจรและมีเส้นทางในการขนส่งผลผลิตทางการเกษตรที่ได้มาตรฐาน ผลิตได้สะดวกรวดเร็ว	ก่อสร้างถนนคอนกรีตเสริมเหล็ก ขนาดกว้าง ๕ เมตร ยาว ๘๐๐ เมตร หนา ๐.๑๕ เมตร ไหล่ทางข้างละ ๐.๒๕-๐.๕๐ เมตร รายละเอียดตามที่ อบต.ไทรขึง กำหนด	๗๒๐,๐๐๐	๗๒๐,๐๐๐	๗๒๐,๐๐๐	๗๒๐,๐๐๐	๗๒๐,๐๐๐	ประชาชนมีเส้นทางเพิ่มขึ้น ๑ เส้นทาง	ประชาชนมีเส้นทางคมนาคมที่ได้มาตรฐานและสะดวกใน	กองช่าง อบต.
๒๓	โครงการก่อสร้างถนนคอนกรีตเสริมเหล็ก ซอยลุงวิน หมู่ที่ ๒ ตำบลไทรขึง	เพื่อให้ประชาชนได้รับความสะดวกในการคมนาคมสัญจรและมีเส้นทางในการขนส่งผลผลิตทางการเกษตรที่ได้มาตรฐาน	ก่อสร้างถนนคอนกรีตเสริมเหล็ก ขนาดกว้าง ๕ เมตร ยาว ๖๐๐ เมตร หนา ๐.๑๕ เมตร ไหล่ทางข้างละ ๐.๒๕-๐.๕๐ เมตร รายละเอียด ตามที่ อบต.ไทรขึง กำหนด	๗๒๐,๐๐๐	๗๒๐,๐๐๐	๗๒๐,๐๐๐			ประชาชนมีเส้นทางเพิ่มขึ้น ๑ เส้นทาง	ประชาชนมีเส้นทางคมนาคมที่ได้มาตรฐานและสะดวกในการสัญจรและการขนส่งผลผลิตได้สะดวกรวดเร็ว	กองช่าง อบต.

แบบ ผ.๐๒

รายละเอียดโครงการพัฒนา

แผนพัฒนาท้องถิ่น (พ.ศ.๒๕๖๖ - ๒๕๗๐)

องค์การบริหารส่วนตำบลไทรขึง

ก. ยุทธศาสตร์จังหวัดที่ ๓ : การเชื่อมโยงเส้นทางคมนาคมและศูนย์โลจิสติกส์ (Logistics) ภาคใต้ตอนบน

ข. ยุทธศาสตร์การพัฒนาขององค์กรปกครองส่วนท้องถิ่นในเขตจังหวัด ที่ ๑ ด้านโครงสร้างพื้นฐาน

๑. ยุทธศาสตร์การพัฒนาด้านโครงสร้างพื้นฐาน

๑.๒ แผนงานอุตสาหกรรมและการโยธา

ที่	โครงการ	วัตถุประสงค์	เป้าหมาย (ผลผลิตของโครงการ)	งบประมาณ ๒๕๖๖ (บาท)	๒๕๖๗ (บาท)	๒๕๖๘ (บาท)	๒๕๖๙ (บาท)	๒๕๗๐ (บาท)	ตัวชี้วัด (KPI)	ผลที่คาดว่าจะได้รับ	หน่วยงานรับผิดชอบหลัก
๒๔	โครงการก่อสร้างถนนคอนกรีตเสริมเหล็ก สายขอนพอ - ควนผู้ หมู่ที่ ๒ ตำบลไทรขึง อำเภอพระแสง จังหวัดสุราษฎร์ธานี	เพื่อให้ประชาชนได้รับความสะดวกในการคมนาคมสัญจรและมีเส้นทางในการขนส่งผลผลิตทางการเกษตรที่ได้มาตรฐาน	โดยการก่อสร้างถนนคอนกรีตเสริมเหล็ก ขนาดผิวจราจร กว้าง ๔ เมตร ยาว ๓,๑๐๐ เมตร หรือมีพื้นที่ไม่น้อยกว่า ๑๒,๔๐๐ ตารางเมตร รายละเอียดตามที่ อบต.ไทรขึง กำหนด	๑,๗๘๕,๖๐๐	๑,๗๘๕,๖๐๐	๑,๗๘๕,๖๐๐	๑,๗๘๕,๖๐๐	๑,๗๘๕,๖๐๐	ปรับปรุงเส้นทางให้ได้มาตรฐาน เพิ่มขึ้น ๑ เส้นทาง	-ประชาชนมีเส้นทางคมนาคมที่ได้มาตรฐานและสะดวกในการสัญจรและการขนส่งผลผลิตได้สะดวกรวดเร็ว	กองช่าง อบต.
๒๕	โครงการปรับปรุงถนน สายห้วยสุวรรณ หมู่ที่ ๒ ตำบลไทรขึง	เพื่อพัฒนาเส้นทางคมนาคมขนส่งให้มีคุณภาพ และปลอดภัยได้มาตรฐาน	โดยการปรับปรุงรื้อผิวจราจรเดิมที่เสียหายออก แล้วเทคอนกรีตเสริมเหล็ก กว้าง ๕ เมตร ยาว ๑,๗๐๐ เมตร หนา ๐.๑๕ เมตร หรือมีพื้นที่ไม่น้อยกว่า ๘,๕๐๐ ตร.ม. รายละเอียดตามแบบแปลนที่ อบต.ไทรขึง กำหนด	๑,๒๒๔,๐๐๐	๑,๒๒๔,๐๐๐	๑,๒๒๔,๐๐๐	๑,๒๒๔,๐๐๐	๑,๒๒๔,๐๐๐	ปรับปรุงเส้นทางคมนาคมขนส่งให้ได้มาตรฐาน เพิ่มขึ้น ๑ เส้นทาง	ประชาชนมีเส้นทาง ในการสัญจร และการขนส่ง ที่มีคุณภาพและปลอดภัยได้มาตรฐาน และสะดวกรวดเร็ว	กองช่าง อบต.

แบบ ผ.๐๒

รายละเอียดโครงการพัฒนา

แผนพัฒนาท้องถิ่น (พ.ศ.๒๕๖๖ - ๒๕๗๐)

องค์การบริหารส่วนตำบลไทรขึง

ก. ยุทธศาสตร์จังหวัดที่ ๓ : การเชื่อมโยงเส้นทางคมนาคมและศูนย์โลจิสติกส์ (Logistics) ภาคใต้ตอนบน

ข. ยุทธศาสตร์การพัฒนาขององค์กรปกครองส่วนท้องถิ่นในเขตจังหวัด ที่ ๑ ด้านโครงสร้างพื้นฐาน

๑. ยุทธศาสตร์การพัฒนาด้านโครงสร้างพื้นฐาน

๑.๒ แผนงานอุตสาหกรรมและการโยธา

ที่	โครงการ	วัตถุประสงค์	เป้าหมาย (ผลผลิตของโครงการ)	งบประมาณ ๒๕๖๖ (บาท)	๒๕๖๗ (บาท)	๒๕๖๘ (บาท)	๒๕๖๙ (บาท)	๒๕๗๐ (บาท)	ตัวชี้วัด (KPI)	ผลที่คาดว่าจะได้รับ	หน่วยงานรับผิดชอบหลัก
๒๖	โครงการปรับปรุงซ่อมแซมถนนหินคลุกสายช่องเรียน-ควนผู้ หมู่ที่ ๒ ตำบลไทรขึง	เพื่อพัฒนาเส้นทางคมนาคมขนส่งให้มีคุณภาพ และปลอดภัยได้มาตรฐาน ในการสัญจรและการขนส่งผลผลิตทางการเกษตร ที่สะดวกรวดเร็ว	ปรับปรุงซ่อมแซมถนน ขนาดกว้าง ๕.๐๐ ม. ยาว ๑,๖๐๐.๐๐ ม. หรือพื้นที่ไม่น้อยกว่า ๘,๐๐๐ ตร.ม. โดยใช้วัสดุหินคลุกซ่อมแซมพื้นที่บริเวณเสียหาย พร้อมเกรดบดอัดเรียบตลอดสาย รายละเอียดตามแบบแปลนที่ อบต.ไทรขึงกำหนด	๕๐๐,๐๐๐					มีถนนที่ได้มาตรฐานเพิ่มขึ้น ๑ เส้นทาง	ประชาชนมีเส้นทาง ในการสัญจร และการขนส่งผลผลิตทางการเกษตร ที่มีคุณภาพ และปลอดภัยได้มาตรฐาน และสะดวกรวดเร็ว	กองช่าง อบต.
๒๗	โครงการก่อสร้างท่อเหลี่ยมระบายน้ำ (คสล.) สายขอนพอ หมู่ที่ ๒ ตำบลไทรขึง	เพื่อลดการกัดเซาะผิวจราจรถนนและเพิ่มประสิทธิภาพในการระบายน้ำไม่ให้ท่วมขัง	ก่อสร้างท่อเหลี่ยมระบายน้ำ (คสล.) ขนาด ๑.๘๐*๑.๘๐ ม. ยาว ๙ เมตร จำนวน ๓ ช่องทาง รายละเอียด ตามที่ อบต.ไทรขึง กำหนด			๕๐๐,๐๐๐			ท่อเหลี่ยมระบายน้ำเพิ่มขึ้น ๑ แห่ง	ประชาชนมีเส้นทางคมนาคมที่ได้มาตรฐาน และสะดวกในการสัญจรและการขนส่งผลิตได้	กองช่าง อบต.

แบบ ผ.๐๒

รายละเอียดโครงการพัฒนา

แผนพัฒนาท้องถิ่น (พ.ศ.๒๕๖๖ - ๒๕๗๐)

องค์การบริหารส่วนตำบลไทรขึง

ก. ยุทธศาสตร์จังหวัดที่ ๓ : การเชื่อมโยงเส้นทางคมนาคมและศูนย์โลจิสติกส์ (Logistics) ภาคใต้ตอนบน

ข. ยุทธศาสตร์การพัฒนาขององค์กรปกครองส่วนท้องถิ่นในเขตจังหวัด ที่ ๑ ด้านโครงสร้างพื้นฐาน

๑. ยุทธศาสตร์การพัฒนาด้านโครงสร้างพื้นฐาน

๑.๒ แผนงานอุตสาหกรรมและการโยธา

ที่	โครงการ	วัตถุประสงค์	เป้าหมาย (ผลผลิตของโครงการ)	งบประมาณ ๒๕๖๖ (บาท)	๒๕๖๗ (บาท)	๒๕๖๘ (บาท)	๒๕๖๙ (บาท)	๒๕๗๐ (บาท)	ตัวชี้วัด (KPI)	ผลที่คาดว่าจะได้รับ	หน่วยงานรับผิดชอบหลัก
๒๘	โครงการก่อสร้างท่าน้ำบ้านควนผู้ หมู่ที่ ๒ ตำบลไทรขึง	เพื่อให้ประชาชนได้รับความสะดวกในการคมนาคมสัญจรและมีเส้นทางในการขนส่งผลผลิตทางการเกษตรที่ได้มาตรฐาน	โดยการก่อสร้างท่าน้ำคอนกรีต กว้าง ๔ เมตร ยาว ๓๐ เมตร พร้อมบันไดคอนกรีต ลงบริเวณท่าน้ำ ขนาดกว้าง ๘ เมตร ยาว ๘ เมตร รายละเอียดตามที่ อบต.ไทรขึง กำหนด	๕๐๐,๐๐๐					ประชาชนมีท่าน้ำที่ได้มาตรฐาน ๑ แห่ง	-ประชาชนมีเส้นทางคมนาคมที่ได้มาตรฐานและสะดวกในการสัญจรและการขนส่งผลผลิตได้สะดวกรวดเร็ว	กองช่าง อบต.
๒๙	โครงการบุกเบิกถนนสายบนควน หมู่ที่ ๓ ตำบลไทรขึง	เพื่อพัฒนาเส้นทางคมนาคมขนส่งให้มีคุณภาพ และปลอดภัยได้มาตรฐาน	บุกเบิกถนน ขนาดกว้าง ๕.๐๐ เมตร ยาว ๑,๓๕๐.๐๐ เมตร หรือพื้นที่ไม่น้อยกว่า ๖,๗๕๐.๐๐ ตารางเมตร พร้อมวางท่อระบายน้ำคสล. (มอก.คุณภาพชั้น ๓) ขนาด Ø ๐.๖๐ ม. จำนวน ๓ จุดๆละ จำนวน ๖ ท่อน รายละเอียดตามแบบแปลนที่ อบต.ไทรขึงกำหนด	๕๐๐,๐๐๐					ประชาชนมีเส้นทางเพิ่มขึ้น ๑ เส้นทาง	-ประชาชนมีเส้นทางคมนาคมที่ได้มาตรฐานและสะดวกในการสัญจรและการขนส่งผลผลิตได้สะดวกรวดเร็ว	กองช่าง อบต.

แบบ ผ.๐๒

รายละเอียดโครงการพัฒนา

แผนพัฒนาท้องถิ่น (พ.ศ.๒๕๖๖ - ๒๕๗๐)

องค์การบริหารส่วนตำบลไทรขึง

ก. ยุทธศาสตร์จังหวัดที่ ๓ : การเชื่อมโยงเส้นทางคมนาคมและศูนย์โลจิสติกส์ (Logistics) ภาคใต้ตอนบน

ข. ยุทธศาสตร์การพัฒนาขององค์กรปกครองส่วนท้องถิ่นในเขตจังหวัด ที่ ๑ ด้านโครงสร้างพื้นฐาน

๑. ยุทธศาสตร์การพัฒนาด้านโครงสร้างพื้นฐาน

๑.๒ แผนงานอุตสาหกรรมและการโยธา

ที่	โครงการ	วัตถุประสงค์	เป้าหมาย (ผลผลิตของโครงการ)	งบประมาณ ๒๕๖๖ (บาท)	๒๕๖๗ (บาท)	๒๕๖๘ (บาท)	๒๕๖๙ (บาท)	๒๕๗๐ (บาท)	ตัวชี้วัด (KPI)	ผลที่คาดว่าจะได้รับ	หน่วยงานรับผิดชอบหลัก
๓๐	โครงการก่อสร้างถนนคอนกรีตเสริมเหล็ก สายบ้านบางลอ หมู่ที่ ๓ - บ้านนิคมฯ ผัง ๕ หมู่ที่ ๓ ตำบลไทรขึง	-เพื่อให้ประชาชนได้รับความสะดวกในการคมนาคมสัญจรและมีเส้นทางในการขนส่งผลผลิตทางการเกษตรที่ได้มาตรฐาน	ถนนคอนกรีตเสริมเหล็ก ขนาดกว้าง ๔ เมตร ยาว ๙๐๐ เมตร หนา ๐.๑๕ เมตร ไหล่ทาง ข้างละ ๐.๒๕-๐.๕๐ เมตร รายละเอียดตามที่ อบต.ไทรขึง กำหนด	๕๗๖,๐๐๐	๕๗๖,๐๐๐	๕๗๖,๐๐๐	๕๗๖,๐๐๐		ประชาชนมีเส้นทางเพิ่มขึ้น ๑ เส้นทาง	-ประชาชนมีเส้นทางคมนาคมที่ได้มาตรฐานและสะดวกในการสัญจรและการขนส่งผลผลิตได้สะดวกรวดเร็ว	กองช่าง อบต.
๓๑	โครงการวางท่อระบายน้ำคันทางหนองมวง หมู่ที่ ๓ ตำบลไทรขึง	เพื่อพัฒนาเส้นทางคมนาคมขนส่งให้มีคุณภาพ และปลอดภัยได้มาตรฐาน	โดยวางท่อระบายน้ำ คสล. มอก.คุณภาพชั้น ๓ ขนาด Ø ๑ เมตร จำนวน ๔ จุด ๆ ละ ๖ ท่อน ๓ จุด และจำนวน ๒ แถวๆ ละ ๖ ท่อน ๑ จุด พร้อมถมหินคลุกหลังท่อ และพื้นทางผิวจราจร รายละเอียดตามแบบแปลนที่ อบต.ไทรขึง กำหนด		๒๕๐,๐๐๐				วางท่อระบายน้ำ คสล. ให้ได้มาตรฐาน เพิ่มขึ้น ๑ แห่ง	ประชาชนมีเส้นทาง ในการสัญจร และการขนส่ง ที่มีคุณภาพและปลอดภัยได้มาตรฐาน และสะดวกรวดเร็ว	กองช่าง อบต.

แบบ ผ.๐๒

รายละเอียดโครงการพัฒนา

แผนพัฒนาท้องถิ่น (พ.ศ.๒๕๖๖ - ๒๕๗๐)

องค์การบริหารส่วนตำบลไทรขึง

ก. ยุทธศาสตร์จังหวัดที่ ๓ : การเชื่อมโยงเส้นทางคมนาคมและศูนย์โลจิสติกส์ (Logistics) ภาคใต้ตอนบน

ข. ยุทธศาสตร์การพัฒนาขององค์กรปกครองส่วนท้องถิ่นในเขตจังหวัด ที่ ๑ ด้านโครงสร้างพื้นฐาน

๑. ยุทธศาสตร์การพัฒนาด้านโครงสร้างพื้นฐาน

๑.๒ แผนงานอุตสาหกรรมและการโยธา

ที่	โครงการ	วัตถุประสงค์	เป้าหมาย (ผลผลิตของโครงการ)	งบประมาณ ๒๕๖๖ (บาท)	๒๕๖๗ (บาท)	๒๕๖๘ (บาท)	๒๕๖๙ (บาท)	๒๕๗๐ (บาท)	ตัวชี้วัด (KPI)	ผลที่คาดว่าจะได้รับ	หน่วยงานรับผิดชอบหลัก
๓๒	โครงการบุกเบิกถนนสายน้ำหักเทวดา หมู่ที่ ๔ - หมู่ที่ ๒ ตำบลไทรขึง	-เพื่อให้ประชาชนได้รับความสะดวกในการคมนาคมสัญจรและมีเส้นทางในการขนส่งผลผลิตทางการเกษตรที่ได้มาตรฐาน	โดยการขึ้นรูปคันทาง ขนาดกว้าง ๕ เมตรยาว ๑,๕๐๐ เมตร รายละเอียดตามที่ อบต.ไทรขึง กำหนด		๕๐๐,๐๐๐				ประชาชนมีเส้นทางเพิ่มขึ้น ๑ เส้นทาง	ประชาชนมีเส้นทางคมนาคมที่ได้มาตรฐานและสะดวกในการสัญจรและการขนส่งผลผลิตได้สะดวกรวดเร็ว	กองช่าง อบต.
๓๓	โครงการก่อสร้างถนนคอนกรีตเสริมเหล็ก สายบ้านนายล่อง หวานฉ่ำ หมู่ที่ ๔ ตำบลไทรขึง	-เพื่อให้ประชาชนได้รับความสะดวกในการคมนาคมสัญจรและมีเส้นทางในการขนส่งผลผลิตทางการเกษตรที่ได้มาตรฐาน	ก่อสร้างถนนคอนกรีตเสริมเหล็ก ขนาดกว้าง ๔ เมตร ยาว ๓๕๐ เมตร หนา ๐.๑๕ เมตร ไหล่ทางข้างละ ๐.๒๕-๐.๕๐ เมตร รายละเอียดตามที่ อบต.ไทรขึง กำหนด	๕๑๘,๔๐๐	๕๐๐,๐๐๐				ประชาชนมีเส้นทางเพิ่มขึ้น ๑ เส้นทาง	-ประชาชนมีเส้นทางคมนาคมที่ได้มาตรฐานและสะดวกในการสัญจรและการขนส่งผลผลิตได้สะดวกรวดเร็ว	กองช่าง อบต.

แบบ ผ.๐๒

รายละเอียดโครงการพัฒนา

แผนพัฒนาท้องถิ่น (พ.ศ.๒๕๖๖ - ๒๕๗๐)

องค์การบริหารส่วนตำบลไทรขึง

ก. ยุทธศาสตร์จังหวัดที่ ๓ : การเชื่อมโยงเส้นทางคมนาคมและศูนย์โลจิสติกส์ (Logistics) ภาคใต้ตอนบน

ข. ยุทธศาสตร์การพัฒนาขององค์กรปกครองส่วนท้องถิ่นในเขตจังหวัด ที่ ๑ ด้านโครงสร้างพื้นฐาน

๑. ยุทธศาสตร์การพัฒนาด้านโครงสร้างพื้นฐาน

๑.๒ แผนงานอุตสาหกรรมและการโยธา

ที่	โครงการ	วัตถุประสงค์	เป้าหมาย (ผลผลิตของโครงการ)	งบประมาณ ๒๕๖๖ (บาท)	๒๕๖๗ (บาท)	๒๕๖๘ (บาท)	๒๕๖๙ (บาท)	๒๕๗๐ (บาท)	ตัวชี้วัด (KPI)	ผลที่คาดว่าจะได้รับ	หน่วยงานรับผิดชอบหลัก
๓๔	โครงการก่อสร้างถนนคอนกรีตสายบ้านนายเติม ด้วงทองกุล หมู่ที่ ๔ ตำบลไทรขึง	-ประชาชนได้รับความสะดวกในการคมนาคมสัญจรและมีเส้นทางในการขนส่งผลผลิตทางการเกษตรที่ได้มาตรฐาน	ก่อสร้างถนนคอนกรีตเสริมเหล็ก ขนาดกว้าง ๔ เมตร ยาว ๖๐๐ เมตร หนา ๐.๑๕ เมตร ไหล่ทางข้างละ ๐.๒๕-๐.๕๐ เมตร รายละเอียดตามที่ อบต.ไทรขึง กำหนด	๕๗๖,๐๐๐	๕๗๖,๐๐๐	๕๗๖,๐๐๐			ประชาชนมีเส้นทางเพิ่มขึ้น ๑ เส้นทาง	-ประชาชนมีเส้นทางคมนาคมที่ได้มาตรฐานและสะดวกในการสัญจรและการขนส่งผลผลิตได้สะดวกรวดเร็ว	กองช่าง อบต.
๓๕	โครงการก่อสร้างถนนคอนกรีตเสริมเหล็ก สายศรีทองกุล หมู่ที่ ๔ - บ้านควนผู้ หมู่ที่ ๒ ตำบลไทรขึง	-เพื่อให้ประชาชนได้รับความสะดวกในการคมนาคมสัญจรและมีเส้นทางในการขนส่งผลผลิตทางการเกษตรที่ได้มาตรฐาน	ถนนคอนกรีตเสริมเหล็ก ขนาดกว้าง ๕ เมตร ยาว ๑๕๐ เมตร หนา ๐.๑๕ เมตร ไหล่ทาง ข้างละ ๐.๒๕- ๐.๕๐ เมตร รายละเอียดตามที่ อบต.ไทรขึง กำหนด	๕๔๐,๐๐๐					ประชาชนมีเส้นทางเพิ่มขึ้น ๑ เส้นทาง	-ประชาชนมีเส้นทางคมนาคมที่ได้มาตรฐานและสะดวกในการสัญจรและการขนส่งผลผลิตได้สะดวกรวดเร็ว	กองช่าง อบต.
๓๖	โครงการก่อสร้างถนนคอนกรีตเสริมเหล็ก สายหน้าโรงงานไทยทาโลว์ หมู่ที่ ๔ ตำบลไทรขึง	เพื่อพัฒนาเส้นทางคมนาคมขนส่งให้มีคุณภาพ และปลอดภัยได้มาตรฐาน ในการสัญจร และการขนส่งผลผลิตทางการเกษตร ที่สะดวก รวดเร็ว	ก่อสร้างถนนคอนกรีตเสริมเหล็ก ขนาดกว้าง ๕ เมตร ยาว ๑,๑๐๐ เมตร หนา ๐.๑๕ เมตร หรือพื้นที่ไม่น้อยกว่า ๕,๕๐๐ ตร.ม. รายละเอียดตามแบบแปลนที่ อบต.ไทรขึงกำหนด	๗๙๒,๐๐๐	๗๙๒,๐๐๐	๗๙๒,๐๐๐	๗๙๒,๐๐๐	๗๙๒,๐๐๐	ถนน ที่ได้มาตรฐาน เพิ่มขึ้น ๑ เส้นทาง	ประชาชนมีเส้นทาง ในการสัญจร และการขนส่งผลผลิตทางการเกษตร ที่มีคุณภาพ และปลอดภัย ได้มาตรฐาน และสะดวก รวดเร็ว	กองช่าง อบต.

แบบ ผ.๐๒

รายละเอียดโครงการพัฒนา

แผนพัฒนาท้องถิ่น (พ.ศ.๒๕๖๖ - ๒๕๗๐)

องค์การบริหารส่วนตำบลไทรขึง

ก. ยุทธศาสตร์จังหวัดที่ ๓ : การเชื่อมโยงเส้นทางคมนาคมและศูนย์โลจิสติกส์ (Logistics) ภาคใต้ตอนบน

ข. ยุทธศาสตร์การพัฒนาขององค์กรปกครองส่วนท้องถิ่นในเขตจังหวัด ที่ ๑ ด้านโครงสร้างพื้นฐาน

๑. ยุทธศาสตร์การพัฒนาด้านโครงสร้างพื้นฐาน

๑.๒ แผนงานอุตสาหกรรมและการโยธา

ที่	โครงการ	วัตถุประสงค์	เป้าหมาย (ผลผลิตของโครงการ)	งบประมาณ ๒๕๖๖ (บาท)	๒๕๖๗ (บาท)	๒๕๖๘ (บาท)	๒๕๖๙ (บาท)	๒๕๗๐ (บาท)	ตัวชี้วัด (KPI)	ผลที่คาดว่าจะได้รับ	หน่วยงานรับผิดชอบหลัก
๓๗	โครงการก่อสร้างถนนคอนกรีตเสริมเหล็กสายวงเวียนนอกและวงเวียนใน นิคมฯ ผัง ๑ หมู่ที่ ๕ ตำบลไทรขึง อำเภอพระแสง	-เพื่อให้ประชาชนได้รับความสะดวกในการคมนาคมสัญจรและมีเส้นทางในการขนส่งผลผลิตทางการเกษตรที่ได้มาตรฐาน	ถนนคอนกรีตเสริมเหล็ก ขนาดกว้าง ๕ เมตร ยาว ๒,๙๐๐ เมตร หนา ๐.๑๕ เมตร ไหล่ทาง ข้างละ ๐.๒๕-๐.๕๐ เมตร รายละเอียดตามที่ อบต.ไทรขึง กำหนด	๒,๐๘๘,๐๐๐	๒,๐๘๘,๐๐๐	๒,๐๘๘,๐๐๐	๒,๐๘๘,๐๐๐	๒,๐๘๘,๐๐๐	ประชาชนมีเส้นทางเพิ่มขึ้น ๑ เส้นทาง	-ประชาชนมีเส้นทางคมนาคมที่ได้มาตรฐานและสะดวกในการสัญจรและการขนส่งผลผลิตได้สะดวกรวดเร็ว	กองช่าง อบต.
๓๘	โครงการก่อสร้างถนนคอนกรีตเสริมเหล็กสายวงเวียนนอกและวงเวียนใน นิคมฯ ผัง ๕ หมู่ที่ ๕ ตำบลไทรขึง	เพื่อประชาชนได้รับความสะดวกในการคมนาคมสัญจรได้อย่างสะดวกและรวดเร็ว	ถนนคอนกรีตเสริมเหล็ก ขนาดกว้าง ๕ เมตร ยาว ๒,๕๐๐ เมตร หนา ๐.๑๕ เมตร ไหล่ทาง ข้างละ ๐.๒๕-๐.๕๐ เมตร รายละเอียดตามที่ อบต.ไทรขึง กำหนด	๑,๘๐๐,๐๐๐	๑,๘๐๐,๐๐๐	๑,๘๐๐,๐๐๐	๑,๘๐๐,๐๐๐	๑,๘๐๐,๐๐๐	ประชาชนมีเส้นทางเพิ่ม ๑ เส้นทาง	ประชาชนมีเส้นทางคมนาคมที่ได้มาตรฐานและสะดวกในการสัญจร	กองช่าง อบต.

แบบ ผ.๐๒

รายละเอียดโครงการพัฒนา

แผนพัฒนาท้องถิ่น (พ.ศ.๒๕๖๖ - ๒๕๗๐)

องค์การบริหารส่วนตำบลไทรขึง

ก. ยุทธศาสตร์จังหวัดที่ ๓ : การเชื่อมโยงเส้นทางคมนาคมและศูนย์โลจิสติกส์ (Logistics) ภาคใต้ตอนบน

ข. ยุทธศาสตร์การพัฒนาขององค์กรปกครองส่วนท้องถิ่นในเขตจังหวัด ที่ ๑ ด้านโครงสร้างพื้นฐาน

๑. ยุทธศาสตร์การพัฒนาด้านโครงสร้างพื้นฐาน

๑.๒ แผนงานอุตสาหกรรมและการโยธา

ที่	โครงการ	วัตถุประสงค์	เป้าหมาย (ผลผลิตของโครงการ)	งบประมาณ					ตัวชี้วัด (KPI)	ผลที่คาดว่าจะได้รับ	หน่วยงานรับผิดชอบหลัก
				๒๕๖๖ (บาท)	๒๕๖๗ (บาท)	๒๕๖๘ (บาท)	๒๕๖๙ (บาท)	๒๕๗๐ (บาท)			
๓๙	โครงการก่อสร้างท่อเหลี่ยมระบายน้ำ (คสล.)ถนนสายวงเวียนนอกและวงเวียนใน บ้านนิคมฯผัง ๑ หมู่ที่ ๕ ตำบลไทรขึง	เพื่อพัฒนาเส้นทางคมนาคมขนส่งให้มีคุณภาพ และปลอดภัยได้มาตรฐาน	ท่อเหลี่ยมระบายน้ำ (คสล.) ขนาด ๑.๘๐x๑.๘๐ เมตร ยาว ๗.๐๐ เมตร จำนวน ๑ ช่องทาง รายละเอียดตามแบบแปลนที่ อบต.ไทรขึงกำหนด	๕๐๐,๐๐๐					ปรับปรุงเส้นทางคมนาคมขนส่งให้ได้มาตรฐานเพิ่มขึ้น ๑ เส้นทาง	ประชาชนมีเส้นทาง ในการสัญจร และการขนส่ง ที่มีคุณภาพและปลอดภัยได้มาตรฐาน และสะดวกรวดเร็ว	กองช่าง อบต.
๔๐	โครงการปรับปรุงถนนลาดยาง สายเมน ๐๐๑ (แยกระหว่างถนน อ.พระแสง-อ.ชัยบุรี) หมู่ที่ ๕ ตำบลไทรขึง	เพื่อพัฒนาเส้นทางคมนาคมขนส่งให้มีคุณภาพ และปลอดภัยได้มาตรฐาน	โดยการปรับปรุงรื้อผิวจราจรเดิมที่เสียหายออกแล้วเทคอนกรีตเสริมเหล็ก ขนาดกว้าง ๖ เมตร ยาว ๖๕๐ เมตร หนา ๐.๑๕ เมตร หรือมีพื้นที่ไม่น้อยกว่า ๓,๙๐๐ ตารางเมตร รายละเอียดตามแบบแปลนที่ อบต.ไทรขึงกำหนด	๑,๒๙๖,๐๐๐	๑,๕๑๒,๐๐๐				ปรับปรุงเส้นทางคมนาคมขนส่งให้ได้มาตรฐานเพิ่มขึ้น ๑ เส้นทาง	ประชาชนมีเส้นทาง ในการสัญจร และการขนส่ง ที่มีคุณภาพและปลอดภัยได้มาตรฐาน และสะดวกรวดเร็ว	กองช่าง อบต.

แบบ ผ.๐๒

รายละเอียดโครงการพัฒนา

แผนพัฒนาท้องถิ่น (พ.ศ.๒๕๖๖ - ๒๕๗๐)

องค์การบริหารส่วนตำบลไทรขึง

ก. ยุทธศาสตร์จังหวัดที่ ๓ : การเชื่อมโยงเส้นทางคมนาคมและศูนย์โลจิสติกส์ (Logistics) ภาคใต้ตอนบน

ข. ยุทธศาสตร์การพัฒนาขององค์กรปกครองส่วนท้องถิ่นในเขตจังหวัด ที่ ๑ ด้านโครงสร้างพื้นฐาน

๑. ยุทธศาสตร์การพัฒนาด้านโครงสร้างพื้นฐาน

๑.๒ แผนงานอุตสาหกรรมและการโยธา

ที่	โครงการ	วัตถุประสงค์	เป้าหมาย (ผลผลิตของโครงการ)	งบประมาณ ๒๕๖๖ (บาท)	๒๕๖๗ (บาท)	๒๕๖๘ (บาท)	๒๕๖๙ (บาท)	๒๕๗๐ (บาท)	ตัวชี้วัด (KPI)	ผลที่คาดว่าจะได้รับ	หน่วยงานรับผิดชอบหลัก
๔๑	โครงการติดตั้งเครื่องหมายจราจรและตีเส้นชะลอความเร็ว พร้อมข้อความเตือนบนพื้นทาง บริเวณด้านหน้าโรงเรียนบ้านไสท้อน ม.๖ ต.ไทรขึง	เพื่อพัฒนาเส้นทางคมนาคมขนส่งให้มีคุณภาพ และปลอดภัย ได้มาตรฐาน ลดการเกิดอุบัติเหตุบนท้องถนน	โดยติดตั้งเครื่องหมายจราจร จำนวน ๑๐ ป้าย ทางม้าลายลดความเร็ว ๑ แห่ง และตีเส้นชะลอความเร็ว พร้อมข้อความเตือนบนพื้นทาง รายละเอียดตามแบบแปลน ที่ อบต.ไทรขึงกำหนด	๒๐๐,๐๐๐					จำนวนการเกิดอุบัติเหตุบนท้องถนนลดลง	ประชาชนมีเส้นทางคมนาคมที่มีคุณภาพ ปลอดภัย และได้มาตรฐาน	กองช่าง อบต.
๔๒	โครงการบุกเบิกถนนสายบ้านนายสิทธิโชค หมู่ที่ ๗ ตำบลไทรขึง	เพื่อประชาชน ได้รับความสะดวกในการคมนาคม สัญจรได้อย่างสะดวกและรวดเร็ว	โดยขึ้นรูปคันทาง ขนาดกว้าง ๖ เมตร ยาว ๒,๐๐๐ เมตร หรือพื้นที่ไม่น้อยกว่า ๑๒,๐๐๐ ตร.ม. รายละเอียดตามที่ อบต.ไทรขึง กำหนด		๕๐๐,๐๐๐				ประชาชนมีเส้นทางเพิ่มขึ้น ๑ เส้นทาง	ประชาชนมีเส้นทางคมนาคมที่ได้มาตรฐาน และสะดวกในการสัญจร	กองช่าง อบต.

แบบ ผ.๐๒

รายละเอียดโครงการพัฒนา

แผนพัฒนาท้องถิ่น (พ.ศ.๒๕๖๖ - ๒๕๗๐)

องค์การบริหารส่วนตำบลไทรขึง

ก. ยุทธศาสตร์จังหวัดที่ ๓ : การเชื่อมโยงเส้นทางคมนาคมและศูนย์โลจิสติกส์ (Logistics) ภาคใต้ตอนบน

ข. ยุทธศาสตร์การพัฒนาขององค์กรปกครองส่วนท้องถิ่นในเขตจังหวัด ที่ ๑ ด้านโครงสร้างพื้นฐาน

๑. ยุทธศาสตร์การพัฒนาด้านโครงสร้างพื้นฐาน

๑.๒ แผนงานอุตสาหกรรมและการโยธา

ที่	โครงการ	วัตถุประสงค์	เป้าหมาย (ผลผลิตของโครงการ)	งบประมาณ ๒๕๖๖ (บาท)	๒๕๖๗ (บาท)	๒๕๖๘ (บาท)	๒๕๖๙ (บาท)	๒๕๗๐ (บาท)	ตัวชี้วัด (KPI)	ผลที่คาดว่าจะได้รับ	หน่วยงานรับผิดชอบหลัก
๔๓	โครงการบุกเบิกถนนสายบ้านนายสมบูรณ์ บุญส่ง หมู่ที่ ๗ - เชื่อมถนนเซาเทิร์นทางหลวงหมายเลข ๔๔ ตำบลไทรขึง	-เพื่อให้ประชาชนได้รับความสะดวกในการคมนาคมสัญจรและมีเส้นทางในการขนส่งผลผลิตทางการเกษตรที่ได้มาตรฐาน	ขึ้นรูปคันทาง ขนาดกว้าง ๖ เมตร ยาว ๑ กม. รายละเอียดตามที่ อบต.ไทรขึง กำหนด	๕๐๐,๐๐๐					ประชาชนมีเส้นทางเพิ่มขึ้น ๑ เส้นทาง	-ประชาชนมีเส้นทางคมนาคมที่ได้มาตรฐานและสะดวกในการสัญจรและการขนส่งผลผลิตได้สะดวกรวดเร็ว	กองช่าง อบต.
๔๔	โครงการก่อสร้างถนนคอนกรีตเสริมเหล็กสายบ้านนายอนันต์ หมู่ที่ ๗ ตำบลไทรขึง	-เพื่อให้ประชาชนได้รับความสะดวกในการคมนาคมสัญจรและมีเส้นทางในการขนส่งผลผลิตทางการเกษตรที่ได้มาตรฐาน	ถนนคอนกรีตเสริมเหล็กเสริมเหล็ก ขนาดกว้าง ๔ เมตร ยาว ๗๒๐ เมตร หนา ๐.๑๕ เมตร ไหล่ทาง ข้างละ ๐.๒๕-๐.๕๐ เมตร รายละเอียดตามที่ อบต.ไทรขึง กำหนด	๕๑๘,๔๐๐	๕๑๘,๔๐๐	๕๑๘,๔๐๐	๕๑๘,๔๐๐		ประชาชนมีเส้นทางเพิ่มขึ้น ๑ เส้นทาง	-ประชาชนมีเส้นทางคมนาคมที่ได้มาตรฐานและสะดวกในการสัญจรและการขนส่งผลผลิตได้สะดวกรวดเร็ว	กองช่าง อบต.
๔๕	โครงการก่อสร้างถนนคอนกรีตเสริมเหล็กสายหน้าสำนักสงฆ์พรหมสุวรรณ หมู่ที่ ๗ ตำบลไทรขึง	- เพื่อให้ประชาชนได้รับความสะดวกในการคมนาคมสัญจรและมีเส้นทางในการขนส่งผลผลิตทางการเกษตรที่ได้มาตรฐาน	ถนนคอนกรีตเสริมเหล็ก ขนาดกว้าง ๔ เมตร ยาว ๑,๐๐๐ เมตร หนา ๐.๑๕ เมตร ไหล่ทางข้างละ ๐.๒๕-๐.๕๐ เมตร รายละเอียดตามที่ อบต.ไทรขึง กำหนด	๕๗๖,๐๐๐	๕๗๖,๐๐๐	๕๗๖,๐๐๐	๕๗๖,๐๐๐	๕๗๖,๐๐๐	ประชาชนมีเส้นทางเพิ่มขึ้น ๑ เส้นทาง	-ประชาชนมีเส้นทางคมนาคมที่ได้มาตรฐานและสะดวกในการสัญจรและการขนส่งผลผลิตได้สะดวกรวดเร็ว	กองช่าง อบต.

แบบ ผ.๐๒

รายละเอียดโครงการพัฒนา

แผนพัฒนาท้องถิ่น (พ.ศ.๒๕๖๖ - ๒๕๗๐)

องค์การบริหารส่วนตำบลไทรขึง

ก. ยุทธศาสตร์จังหวัดที่ ๓ : การเชื่อมโยงเส้นทางคมนาคมและศูนย์โลจิสติกส์ (Logistics) ภาคใต้ตอนบน

ข. ยุทธศาสตร์การพัฒนาขององค์กรปกครองส่วนท้องถิ่นในเขตจังหวัด ที่ ๑ ด้านโครงสร้างพื้นฐาน

๑. ยุทธศาสตร์การพัฒนาด้านโครงสร้างพื้นฐาน

๑.๒ แผนงานอุตสาหกรรมและการโยธา

ที่	โครงการ	วัตถุประสงค์	เป้าหมาย (ผลผลิตของโครงการ)	งบประมาณ ๒๕๖๖ (บาท)	๒๕๖๗ (บาท)	๒๕๖๘ (บาท)	๒๕๖๙ (บาท)	๒๕๗๐ (บาท)	ตัวชี้วัด (KPI)	ผลที่คาดว่าจะได้รับ	หน่วยงานรับผิดชอบหลัก
๔๖	โครงการก่อสร้างถนนคอนกรีตเสริมเหล็กสายบ้านนายวิจารณ์ หมู่ที่ ๗ ตำบลไทรขึง	-เพื่อให้ประชาชนได้รับความสะดวกในการคมนาคมสัญจรและมีเส้นทางในการขนส่งผลผลิตทางการเกษตรที่ได้มาตรฐาน	ถนนคอนกรีตเสริมเหล็ก ขนาดผิวจราจร กว้าง ๔ เมตร ยาว ๘๐๐ เมตร หนา ๐.๑๕ เมตร ไหล่ทาง ข้างละ ๐.๒๕-๐.๕๐ เมตร รายละเอียดตามที่ อบต.ไทรขึง กำหนด	๕๗๖,๐๐๐	๕๗๖,๐๐๐	๕๗๖,๐๐๐	๕๗๖,๐๐๐		ประชาชนมีเส้นทางเพิ่มขึ้น ๑ เส้นทาง	-ประชาชนมีเส้นทางคมนาคมที่ได้มาตรฐานและสะดวกในการสัญจรและการขนส่งผลผลิตได้สะดวกรวดเร็ว	กองช่าง อบต.
๔๗	โครงการก่อสร้างถนนคอนกรีตเสริมเหล็กสายข้างโรงเรียนบ้านบางน้ำเย็น หมู่ที่ ๗ ตำบลไทรขึง	-เพื่อให้ประชาชนได้รับความสะดวกในการคมนาคมสัญจรและมีเส้นทางในการขนส่งผลผลิตทางการเกษตรที่ได้มาตรฐาน	ถนนคอนกรีตเสริมเหล็ก ขนาดผิวจราจร กว้าง ๔ เมตร ยาว ๑,๐๐๐ เมตร หนา ๐.๑๕ เมตร ไหล่ทาง ข้างละ ๐.๒๕-๐.๕๐ เมตร รายละเอียดตาม ที่ อบต.ไทรขึง กำหนด	๕๗๖,๐๐๐	๕๗๖,๐๐๐	๕๗๖,๐๐๐	๕๗๖,๐๐๐	๕๗๖,๐๐๐	ประชาชนมีเส้นทางเพิ่มขึ้น ๑ เส้นทาง	-ประชาชนมีเส้นทางคมนาคมที่ได้มาตรฐานและสะดวกในการสัญจรและการขนส่งผลผลิตได้สะดวกรวดเร็ว	กองช่าง อบต.

แบบ ผ.๐๒

รายละเอียดโครงการพัฒนา

แผนพัฒนาท้องถิ่น (พ.ศ.๒๕๖๖ - ๒๕๗๐)

องค์การบริหารส่วนตำบลไทรขึง

ก. ยุทธศาสตร์จังหวัดที่ ๓ : การเชื่อมโยงเส้นทางคมนาคมและศูนย์โลจิสติกส์ (Logistics) ภาคใต้ตอนบน

ข. ยุทธศาสตร์การพัฒนาขององค์กรปกครองส่วนท้องถิ่นในเขตจังหวัด ที่ ๑ ด้านโครงสร้างพื้นฐาน

๑. ยุทธศาสตร์การพัฒนาด้านโครงสร้างพื้นฐาน

๑.๒ แผนงานอุตสาหกรรมและการโยธา

ที่	โครงการ	วัตถุประสงค์	เป้าหมาย (ผลผลิตของโครงการ)	งบประมาณ ๒๕๖๖ (บาท)	๒๕๖๗ (บาท)	๒๕๖๘ (บาท)	๒๕๖๙ (บาท)	๒๕๗๐ (บาท)	ตัวชี้วัด (KPI)	ผลที่คาดว่าจะได้รับ	หน่วยงานรับผิดชอบหลัก
๔๘	โครงการก่อสร้างถนนคอนกรีตเสริมเหล็กสายลุงจาย หมู่ที่ ๗ ตำบลไทรขึง	-เพื่อให้ประชาชนได้รับความสะดวกในการคมนาคมสัญจรและมีเส้นทางในการขนส่งผลผลิตทางการเกษตรที่ได้มาตรฐาน	ก่อสร้างถนนคอนกรีตเสริมเหล็กขนาดขนาดผิวจราจร กว้าง ๕ เมตร ยาว ๖๐๐ เมตร หนา ๐.๑๕ เมตร ไหล่ทาง ข้างละ ๐.๒๕-๐.๕๐ เมตร รายละเอียดตามแบบแปลนที่ อบต.ไทรขึง กำหนด	๕๔๐,๐๐๐	๕๔๐,๐๐๐	๕๔๐,๐๐๐	๗๒๐,๐๐๐		ประชาชนมีเส้นทางเพิ่มขึ้น ๑ เส้นทาง	-ประชาชนมีเส้นทางคมนาคมที่ได้มาตรฐานและสะดวกในการสัญจรและการขนส่งผลผลิตได้สะดวกรวดเร็ว	กองช่าง อบต.
๔๙	โครงการก่อสร้างถนนคอนกรีตเสริมเหล็กสายนายสมบูรณ์ บุญส่ง หมู่ที่ ๗ ตำบลไทรขึง	-เพื่อให้ประชาชนได้รับความสะดวกในการคมนาคมสัญจรและมีเส้นทางในการขนส่งผลผลิตทางการเกษตรที่ได้มาตรฐาน	โดยการก่อสร้างถนนคอนกรีตเสริมเหล็กขนาดผิวจราจรกว้าง ๕ ม. ยาว ๒,๐๐๐ ม. หรือมีพื้นที่ไม่น้อยกว่า ๑๐,๐๐๐ ตร.ม. รายละเอียดตามแบบแปลนที่ อบต.ไทรขึง กำหนด	๑,๔๔๐,๐๐๐	๑,๔๔๐,๐๐๐	๑,๔๔๐,๐๐๐	๑,๔๔๐,๐๐๐	๑,๔๔๐,๐๐๐	ประชาชนมีเส้นทางเพิ่มขึ้น ๑ เส้นทาง	-ประชาชนมีเส้นทางคมนาคมที่ได้มาตรฐานและสะดวกในการสัญจรและการขนส่งผลผลิตได้สะดวกรวดเร็ว	กองช่าง อบต.

แบบ ผ.๐๒

รายละเอียดโครงการพัฒนา

แผนพัฒนาท้องถิ่น (พ.ศ.๒๕๖๖ - ๒๕๗๐)

องค์การบริหารส่วนตำบลไทรขึง

ก. ยุทธศาสตร์จังหวัดที่ ๓ : การเชื่อมโยงเส้นทางคมนาคมและศูนย์โลจิสติกส์ (Logistics) ภาคใต้ตอนบน

ข. ยุทธศาสตร์การพัฒนาขององค์กรปกครองส่วนท้องถิ่นในเขตจังหวัด ที่ ๑ ด้านโครงสร้างพื้นฐาน

๑. ยุทธศาสตร์การพัฒนาด้านโครงสร้างพื้นฐาน

๑.๒ แผนงานอุตสาหกรรมและการโยธา

ที่	โครงการ	วัตถุประสงค์	เป้าหมาย (ผลผลิตของโครงการ)	งบประมาณ ๒๕๖๖ (บาท)	๒๕๖๗ (บาท)	๒๕๖๘ (บาท)	๒๕๖๙ (บาท)	๒๕๗๐ (บาท)	ตัวชี้วัด (KPI)	ผลที่คาดว่าจะได้รับ	หน่วยงานรับผิดชอบหลัก
๕๐	โครงการปรับปรุงถนนสายลุงจาย หมู่ที่ ๗ ตำบลไทรขึง	เพื่อประชาชน นักเรียน ได้รับความสะดวกในการคมนาคม สัญจรได้อย่างสะดวกและรวดเร็ว	เกรดบดอัดเรียบ ขนาดกว้าง ๕ เมตร ยาว ๒,๕๐๐ เมตร หรือพื้นที่ไม่น้อยกว่า ๑๒,๕๐๐ ตร.ม. รายละเอียดตามที่ อบต.ไทรขึง กำหนด	๕๐๐,๐๐๐					ประชาชนมีเส้นทางเพิ่มขึ้น ๑ เส้นทาง	ประชาชนมีเส้นทางคมนาคมที่ได้มาตรฐานและสะดวกในการสัญจร	กองช่าง อบต.
๕๑	โครงการปรับปรุงถนนสายนายสมบูรณ์ หมู่ที่ ๗ ตำบลไทรขึง	เพื่อประชาชน ได้รับความสะดวกในการคมนาคม สัญจรได้อย่างสะดวกและรวดเร็ว	เกรดบดอัดเรียบ ขนาดกว้าง ๕ เมตร ยาว ๑,๐๐๐ เมตร หรือพื้นที่ไม่น้อยกว่า ๑๕,๐๐๐ ตร.ม.ท่อเหลี่ยม ขนาด ๑.๘๐x๑.๘๐ ยาว ๑๐ เมตร รายละเอียดตามที่ อบต.ไทรขึง กำหนด				๕๐๐,๐๐๐		ประชาชนมีเส้นทางเพิ่มขึ้น ๑ เส้นทาง	ประชาชนมีเส้นทางคมนาคมที่ได้มาตรฐานและสะดวกในการสัญจร	กองช่าง อบต.
๕๒	โครงการปรับปรุงถนนหินคลุกสายนายสมบูรณ์ ประชาสรรค์ หมู่ที่ ๗ ตำบลไทรขึง	เพื่อพัฒนาเส้นทางคมนาคมขนส่งให้มีคุณภาพ และปลอดภัยได้มาตรฐาน	ปรับปรุงซ่อมแซมถนนหินคลุก ขนาดกว้าง ๔ ม. ยาว ๒,๓๐๐ ม. หรือพื้นที่ไม่น้อยกว่า ๙๒,๐๐๐ ตร.ม. โดยใช้วัสดุหินคลุกซ่อมแซมพื้นที่บริเวณเสียหาย พร้อมเกรดบดอัดเรียบตลอดสาย รายละเอียดตามแบบแปลนที่ อบต.ไทรขึงกำหนด		๕๐๐,๐๐๐				ปรับปรุง/ซ่อมแซมถนนหินคลุก ให้ได้มาตรฐาน เพิ่มขึ้น ๑ เส้นทาง	ประชาชนมีเส้นทาง ในการสัญจร และการขนส่ง ที่มีคุณภาพและปลอดภัยได้มาตรฐาน และสะดวกรวดเร็ว	กองช่าง อบต.

แบบ ผ.๐๒

รายละเอียดโครงการพัฒนา

แผนพัฒนาท้องถิ่น (พ.ศ.๒๕๖๖ - ๒๕๗๐)

องค์การบริหารส่วนตำบลไทรขึง

ก. ยุทธศาสตร์จังหวัดที่ ๓ : การเชื่อมโยงเส้นทางคมนาคมและศูนย์โลจิสติกส์ (Logistics) ภาคใต้ตอนบน

ข. ยุทธศาสตร์การพัฒนาขององค์กรปกครองส่วนท้องถิ่นในเขตจังหวัด ที่ ๑ ด้านโครงสร้างพื้นฐาน

๑. ยุทธศาสตร์การพัฒนาด้านโครงสร้างพื้นฐาน

๑.๒ แผนงานอุตสาหกรรมและการโยธา

ที่	โครงการ	วัตถุประสงค์	เป้าหมาย (ผลผลิตของโครงการ)	งบประมาณ ๒๕๖๖ (บาท)	๒๕๖๗ (บาท)	๒๕๖๘ (บาท)	๒๕๖๙ (บาท)	๒๕๗๐ (บาท)	ตัวชี้วัด (KPI)	ผลที่คาดว่าจะได้รับ	หน่วยงานรับผิดชอบหลัก
๕๓	โครงการก่อสร้างท่อเหลี่ยมสายคลองลุงชื่น หมู่ที่ ๗ ตำบลไทรขึง	-เพื่อให้ประชาชนได้รับความสะดวกในการคมนาคมสัญจรและมีเส้นทางในการขนส่งผลผลิตทางการเกษตรที่ได้มาตรฐาน	โดยการท่อเหลี่ยมคอนกรีต กว้าง ๑.๕x๑.๕ เมตร ยาว ๗ เมตร รายละเอียดตามแบบแปลนที่ อบต.ไทรขึง กำหนด			๕๐๐,๐๐๐			ประชาชนมีเส้นทางเพิ่มขึ้น ๑ เส้นทาง	-ประชาชนมีเส้นทางคมนาคมที่ได้มาตรฐานและสะดวกในการสัญจรและการขนส่งผลผลิตได้สะดวกรวดเร็ว	กองช่าง อบต.
๕๔	โครงการก่อสร้างท่อเหลี่ยมระบายน้ำ (คสล.) สายข้างโรงเรียนบ้านบางน้ำเย็น หมู่ที่ ๗ ตำบลไทรขึง	เพื่อพัฒนาเส้นทางคมนาคมขนส่งให้มีคุณภาพ และปลอดภัยได้มาตรฐาน	ก่อสร้างท่อเหลี่ยม ขนาด ๑.๕๐x๑.๕๐ เมตร จำนวน ๑ ช่อง รายละเอียดตามแบบแปลนที่ อบต.ไทรขึง กำหนด			๔๐๐,๐๐๐			พัฒนาเส้นทางคมนาคมขนส่งให้มีความปลอดภัยเพิ่มขึ้น ๑ เส้นทาง	ประชาชนมีเส้นทาง ในการสัญจร และการขนส่งที่มีคุณภาพ และปลอดภัยได้มาตรฐานและสะดวก รวดเร็ว	กองช่าง อบต.

แบบ ผ.๐๒

รายละเอียดโครงการพัฒนา

แผนพัฒนาท้องถิ่น (พ.ศ.๒๕๖๖ - ๒๕๗๐)

องค์การบริหารส่วนตำบลไทรขึง

ก. ยุทธศาสตร์จังหวัดที่ ๓ : การเชื่อมโยงเส้นทางคมนาคมและศูนย์โลจิสติกส์ (Logistics) ภาคใต้ตอนบน

ข. ยุทธศาสตร์การพัฒนาขององค์กรปกครองส่วนท้องถิ่นในเขตจังหวัด ที่ ๑ ด้านโครงสร้างพื้นฐาน

๑. ยุทธศาสตร์การพัฒนาด้านโครงสร้างพื้นฐาน

๑.๒ แผนงานอุตสาหกรรมและการโยธา

ที่	โครงการ	วัตถุประสงค์	เป้าหมาย (ผลผลิตของโครงการ)	งบประมาณ ๒๕๖๖ (บาท)	๒๕๖๗ (บาท)	๒๕๖๘ (บาท)	๒๕๖๙ (บาท)	๒๕๗๐ (บาท)	ตัวชี้วัด (KPI)	ผลที่คาดว่าจะได้รับ	หน่วยงานรับผิดชอบหลัก
๕๕	โครงการบุกเบิกถนนสายฝายน้ำล้นบางทับจีน หมู่ที่ ๘ ตำบลไทรขึง	-เพื่อให้ประชาชนได้รับความสะดวกในการคมนาคมสัญจรและมีเส้นทางในการขนส่งผลผลิตทางการเกษตรที่ได้มาตรฐาน	โดยการขึ้นรูปคันทาง ขนาดกว้าง ๖ เมตร ยาว ๒๕๐ เมตร รายละเอียดตามที่ อบต.ไทรขึง กำหนด		๕๐๐,๐๐๐				ประชาชนมีเส้นทางเพิ่มขึ้น ๑ เส้นทาง	-ประชาชนมีเส้นทางคมนาคมที่ได้มาตรฐานและสะดวกในการสัญจรและการขนส่งผลผลิตได้สะดวกรวดเร็ว	กองช่าง อบต.
๕๖	โครงการบุกเบิกถนนสายนายประคอง หมู่ที่ ๘ - คลองโซง หมู่ที่ ๑๐ ตำบลไทรขึง	-เพื่อให้ประชาชนได้รับความสะดวกในการคมนาคมสัญจรและมีเส้นทางในการขนส่งผลผลิตทางการเกษตรที่ได้มาตรฐาน	- โดยการขึ้นรูปคันทาง ขนาดกว้าง ๖ เมตร ยาว ๑,๕๐๐ เมตร หรือมพื้นที่ไม่น้อยกว่า ๑๒,๐๐๐ ตารางเมตร หรือตามแบบแปลนที่ อบต.ไทรขึงกำหนด	๕๐๐,๐๐๐					ประชาชนมีเส้นทางเพิ่มขึ้น ๑ เส้นทาง	-ประชาชนมีเส้นทางคมนาคมที่ได้มาตรฐานและสะดวกในการสัญจรและการขนส่งผลผลิตได้สะดวกรวดเร็ว	กองช่าง อบต.

แบบ ผ.๐๒

รายละเอียดโครงการพัฒนา

แผนพัฒนาท้องถิ่น (พ.ศ.๒๕๖๖ - ๒๕๗๐)

องค์การบริหารส่วนตำบลไทรขึง

ก. ยุทธศาสตร์จังหวัดที่ ๓ : การเชื่อมโยงเส้นทางคมนาคมและศูนย์โลจิสติกส์ (Logistics) ภาคใต้ตอนบน

ข. ยุทธศาสตร์การพัฒนาขององค์กรปกครองส่วนท้องถิ่นในเขตจังหวัด ที่ ๑ ด้านโครงสร้างพื้นฐาน

๑. ยุทธศาสตร์การพัฒนาด้านโครงสร้างพื้นฐาน

๑.๒ แผนงานอุตสาหกรรมและการโยธา

ที่	โครงการ	วัตถุประสงค์	เป้าหมาย (ผลผลิตของโครงการ)	งบประมาณ ๒๕๖๖ (บาท)	๒๕๖๗ (บาท)	๒๕๖๘ (บาท)	๒๕๖๙ (บาท)	๒๕๗๐ (บาท)	ตัวชี้วัด (KPI)	ผลที่คาดว่าจะได้รับ	หน่วยงานรับผิดชอบหลัก
๕๗	โครงการบุกเบิกถนนสายบ้านนางพลอย หมู่ที่ ๘ ตำบลไทรขึง	-เพื่อให้ประชาชนได้รับความสะดวกในการคมนาคมสัญจรและมีเส้นทางในการขนส่งผลผลิตทางการเกษตรที่ได้มาตรฐาน	- โดยการขึ้นรูปคันทาง ขนาดกว้าง ๖ เมตร ยาว ๒,๐๐๐ เมตร หรือมพื้นที่ไม่น้อยกว่า ๑๒,๐๐๐ ตารางเมตร หรือตามแบบแปลนที่ อบต.ไทรขึงกำหนด	๕๐๐,๐๐๐					ประชาชนมีเส้นทางเพิ่มขึ้น ๑ เส้นทาง	-ประชาชนมีเส้นทางคมนาคมที่ได้มาตรฐานและสะดวกในการสัญจรและการขนส่งผลผลิตได้สะดวกรวดเร็ว	กองช่าง อบต.
๕๘	โครงการบุกเบิกถนนสายผู้ใหญ่จิตร - นายสังข์ หมู่ที่ ๘ ตำบลไทรขึง	-เพื่อให้ประชาชนได้รับความสะดวกในการคมนาคมสัญจรและมีเส้นทางในการขนส่งผลผลิตทางการเกษตรที่ได้มาตรฐาน	- โดยการขึ้นรูปคันทาง ขนาดกว้าง ๖ เมตร ยาว ๕๐๐ เมตร หรือมีพื้นที่ไม่น้อยกว่า ๓,๐๐๐ ตารางเมตร พร้อมท่อระบายน้ำ ขนาดเส้นผ่านศูนย์กลาง ๑.๐๐ ม. จำนวน ๘ ท่อน หรือตามแบบแปลนที่ อบต.ไทรขึงกำหนด	๕๐๐,๐๐๐					ประชาชนมีเส้นทางเพิ่มขึ้น ๑ เส้นทาง	-ประชาชนมีเส้นทางคมนาคมที่ได้มาตรฐานและสะดวกในการสัญจรและการขนส่งผลผลิตได้สะดวกรวดเร็ว	กองช่าง อบต.

แบบ ผ.๐๒

รายละเอียดโครงการพัฒนา

แผนพัฒนาท้องถิ่น (พ.ศ.๒๕๖๖ - ๒๕๗๐)

องค์การบริหารส่วนตำบลไทรขึง

ก. ยุทธศาสตร์จังหวัดที่ ๓ : การเชื่อมโยงเส้นทางคมนาคมและศูนย์โลจิสติกส์ (Logistics) ภาคใต้ตอนบน

ข. ยุทธศาสตร์การพัฒนาขององค์กรปกครองส่วนท้องถิ่นในเขตจังหวัด ที่ ๑ ด้านโครงสร้างพื้นฐาน

๑. ยุทธศาสตร์การพัฒนาด้านโครงสร้างพื้นฐาน

๑.๒ แผนงานอุตสาหกรรมและการโยธา

ที่	โครงการ	วัตถุประสงค์	เป้าหมาย (ผลผลิตของโครงการ)	งบประมาณ ๒๕๖๖ (บาท)	๒๕๖๗ (บาท)	๒๕๖๘ (บาท)	๒๕๖๙ (บาท)	๒๕๗๐ (บาท)	ตัวชี้วัด (KPI)	ผลที่คาดว่าจะได้รับ	หน่วยงานรับผิดชอบหลัก
๕๙	โครงการก่อสร้างถนนคอนกรีตเสริมเหล็ก สายบ้านนายสังข์ ตรีพันธ์ หมู่ที่ ๘ ตำบลไทรขึง	ประชาชนได้รับความสะดวกในการคมนาคมสัญจรและมีเส้นทางในการขนส่งผลผลิตทางการเกษตรที่ได้มาตรฐาน	ถนนคอนกรีตเสริมเหล็ก ขนาดกว้าง ๔ เมตร ยาว ๔๐๐ เมตร หนา ๐.๑๕ เมตร ไหล่ทางข้างละ ๐.๒๕-๐.๕๐ เมตร รายละเอียดตามที่ อบต.ไทรขึง กำหนด	๕๗๖,๐๐๐	๕๗๖,๐๐๐				ประชาชนมีเส้นทางเพิ่มขึ้น ๑ เส้นทาง	-ประชาชนมีเส้นทางคมนาคมที่ได้มาตรฐานและสะดวกในการสัญจรและการขนส่งผลผลิตได้สะดวกรวดเร็ว	กองช่าง อบต.
๖๐	โครงการก่อสร้างถนนคอนกรีตเสริมเหล็ก สายนายประคอง หมู่ที่ ๘ - คลองโชง หมู่ที่ ๑๐ ตำบลไทรขึง	ประชาชนได้รับความสะดวกในการคมนาคมสัญจรและมีเส้นทางในการขนส่งผลผลิตทางการเกษตรที่ได้มาตรฐาน	- โดยการก่อสร้างถนนคอนกรีตเสริมเหล็ก ผิวจราจรกว้าง ๔ เมตร ยาว ๑,๕๐๐ เมตร ไหล่ทางข้างละ ๐.๒๕-๐.๕๐ เมตร หรือตามแบบแปลนที่ อบต.ไทรขึงกำหนด	๘๖๔,๐๐๐	๘๖๔,๐๐๐	๘๖๔,๐๐๐	๘๖๔,๐๐๐	๘๖๔,๐๐๐	ประชาชนมีเส้นทางเพิ่มขึ้น ๑ เส้นทาง	-ประชาชนมีเส้นทางคมนาคมที่ได้มาตรฐานและสะดวกในการสัญจรและการขนส่งผลผลิตได้สะดวกรวดเร็ว	กองช่าง อบต.
๖๑	โครงการก่อสร้างถนนคอนกรีตเสริมเหล็ก สายบ้านป้าพลอย หมู่ที่ ๘ ตำบลไทรขึง	ประชาชนได้รับความสะดวกในการคมนาคมสัญจรและมีเส้นทางในการขนส่งผลผลิตทางการเกษตรที่ได้มาตรฐาน	-โดยการก่อสร้างถนนคอนกรีตเสริมเหล็ก ผิวจราจรกว้าง ๔ เมตร ยาว ๒,๐๐๐ เมตร ไหล่ทางข้างละ ๐.๒๕-๐.๕๐ เมตร หรือตามแบบแปลนที่ อบต.ไทรขึงกำหนด	๑,๑๕๒,๐๐๐	๑,๑๕๒,๐๐๐	๑,๑๕๒,๐๐๐	๑,๑๕๒,๐๐๐	๑,๑๕๒,๐๐๐	ประชาชนมีเส้นทางเพิ่มขึ้น ๑ เส้นทาง	-ประชาชนมีเส้นทางคมนาคมที่ได้มาตรฐานและสะดวกในการสัญจรและการขนส่งผลผลิตได้สะดวกรวดเร็ว	กองช่าง อบต.

แบบ ผ.๐๒

รายละเอียดโครงการพัฒนา

แผนพัฒนาท้องถิ่น (พ.ศ.๒๕๖๖ - ๒๕๗๐)

องค์การบริหารส่วนตำบลไทรขึง

ก. ยุทธศาสตร์จังหวัดที่ ๓ : การเชื่อมโยงเส้นทางคมนาคมและศูนย์โลจิสติกส์ (Logistics) ภาคใต้ตอนบน

ข. ยุทธศาสตร์การพัฒนาขององค์กรปกครองส่วนท้องถิ่นในเขตจังหวัด ที่ ๑ ด้านโครงสร้างพื้นฐาน

๑. ยุทธศาสตร์การพัฒนาด้านโครงสร้างพื้นฐาน

๑.๒ แผนงานอุตสาหกรรมและการโยธา

ที่	โครงการ	วัตถุประสงค์	เป้าหมาย (ผลผลิตของโครงการ)	งบประมาณ ๒๕๖๖ (บาท)	๒๕๖๗ (บาท)	๒๕๖๘ (บาท)	๒๕๖๙ (บาท)	๒๕๗๐ (บาท)	ตัวชี้วัด (KPI)	ผลที่คาดว่าจะได้รับ	หน่วยงานรับผิดชอบหลัก
๖๒	โครงการก่อสร้างถนนคอนกรีตเสริมเหล็กสายวงเวียนนอกและวงเวียนใน นิคมผังฯ ๒ หมู่ที่ ๙ ตำบลไทรขึง อำเภอพระแสง	-เพื่อให้ประชาชนได้รับความสะดวกในการคมนาคมสัญจรและมีเส้นทางในการขนส่งผลผลิตทางการเกษตรที่ได้มาตรฐาน	ถนนคอนกรีตเสริมเหล็ก ขนาดกว้าง ๕ เมตร ยาว ๒,๕๐๐ เมตร หนา ๐.๑๕ เมตร ไหล่ทาง ข้างละ ๐.๒๕-๐.๕๐ เมตร รายละเอียดตามที่ อบต.ไทรขึง กำหนด	๑,๘๐๐,๐๐๐	๑,๘๐๐,๐๐๐	๑,๘๐๐,๐๐๐	๑,๘๐๐,๐๐๐	๑,๘๐๐,๐๐๐	ประชาชนมีเส้นทางเพิ่มขึ้น ๑ เส้นทาง	-ประชาชนมีเส้นทางคมนาคมที่ได้มาตรฐานและสะดวกในการสัญจรและการขนส่งผลผลิตได้สะดวกรวดเร็ว	กองช่าง อบต.
๖๓	โครงการวางท่อระบายน้ำ ถนนสายวงเวียนนอกและวงเวียนใน นิคมผังฯ ๒ หมู่ที่ ๙ ตำบลไทรขึง	เพื่อพัฒนาเส้นทางคมนาคมขนส่งให้มีคุณภาพ และปลอดภัยได้มาตรฐาน	โดยวางท่อระบายน้ำ คสล. (มอก.คุณภาพชั้น ๓) จำนวน ๔ จุด ดังนี้ จุดที่ ๑ ขนาด Ø ๐.๖๐ ม.จำนวน ๙ ท่อน จุดที่ ๒ ขนาด Ø ๐.๖๐ ม.จำนวน ๑๒ ท่อน จุดที่ ๓ ขนาด Ø ๐.๖๐ ม. จำนวน ๑๒ ท่อน และจุดที่ ๔ ขนาด Ø ๐.๘๐ ม. จำนวน ๘ ท่อน พร้อมถมหินคลุกหลังท่อ และพื้นทางผิวจราจร รายละเอียดตามแบบแปลนที่ อบต.ไทรขึง กำหนด	๕๐๐,๐๐๐					วางท่อระบายน้ำ คสล. ให้ได้มาตรฐาน ๑ แห่ง	ประชาชนมีเส้นทาง ในการสัญจร และการขนส่ง ที่มีคุณภาพและปลอดภัยได้มาตรฐาน และสะดวกรวดเร็ว	กองช่าง อบต.

แบบ ผ.๐๒

รายละเอียดโครงการพัฒนา

แผนพัฒนาท้องถิ่น (พ.ศ.๒๕๖๖ - ๒๕๗๐)

องค์การบริหารส่วนตำบลไทรขึง

ก. ยุทธศาสตร์จังหวัดที่ ๓ : การเชื่อมโยงเส้นทางคมนาคมและศูนย์โลจิสติกส์ (Logistics) ภาคใต้ตอนบน

ข. ยุทธศาสตร์การพัฒนาขององค์กรปกครองส่วนท้องถิ่นในเขตจังหวัด ที่ ๑ ด้านโครงสร้างพื้นฐาน

๑. ยุทธศาสตร์การพัฒนาด้านโครงสร้างพื้นฐาน

๑.๒ แผนงานอุตสาหกรรมและการโยธา

ที่	โครงการ	วัตถุประสงค์	เป้าหมาย (ผลผลิตของโครงการ)	งบประมาณ ๒๕๖๖ (บาท)	๒๕๖๗ (บาท)	๒๕๖๘ (บาท)	๒๕๖๙ (บาท)	๒๕๗๐ (บาท)	ตัวชี้วัด (KPI)	ผลที่คาดว่าจะได้รับ	หน่วยงานรับผิดชอบหลัก
๖๔	โครงการก่อสร้างคูระบายน้ำ (แบบรางวี) นิคมฯ ผัง ๒ หมู่ที่ ๙ ตำบลไทรขึง	เพื่อพัฒนาเส้นทางคมนาคมขนส่งให้มีคุณภาพ และปลอดภัยได้มาตรฐาน	โดยการก่อสร้างคูระบายน้ำคอนกรีตแบบรางวี โดยมีขนาดปากกว้าง ๑ เมตร ยาว ๒,๐๐๐ เมตร รายละเอียดตามแบบแปลนที่ อบต.ไทรขึง กำหนด	๔๐๐,๐๐๐	๔๐๐,๐๐๐	๔๐๐,๐๐๐	๔๐๐,๐๐๐		รางระบายน้ำ ๑ เส้น	-ประชาชนมีเส้นทางคมนาคมที่ได้มาตรฐานและสะดวกในการสัญจรและการขนส่งผลผลิตได้สะดวกรวดเร็ว	กองช่าง อบต.
๖๕	โครงการบุกเบิกถนนซอยบ้านนายอายไกรสิทธิ์ - คลองอิปัน หมู่ที่ ๑๐ ตำบลไทรขึง	-เพื่อให้ประชาชนได้รับความสะดวกในการคมนาคมสัญจร และมีเส้นทางในการขนส่งผลผลิตทางการเกษตรที่ได้มาตรฐาน	ขึ้นรูปคันทาง ขนาดกว้าง ๔ เมตร ยาว ๑,๕๐๐ เมตร รายละเอียดตามที่ อบต.ไทรขึง กำหนด		๕๐๐,๐๐๐				ประชาชนมีเส้นทางเพิ่มขึ้น ๑ เส้นทาง	-ประชาชนมีเส้นทางคมนาคมที่ได้มาตรฐานและสะดวกในการสัญจรและการขนส่งผลผลิตได้สะดวกรวดเร็ว	กองช่าง อบต.
๖๖	โครงการบุกเบิกถนนซอยบ้านนายเคลือบ แก้วผลึก - วังใหญ่ หมู่ที่ ๑๐ ตำบลไทรขึง	เพื่อให้ประชาชนได้รับความสะดวกในการคมนาคมสัญจรและมีเส้นทางในการขนส่งผลผลิตทางการเกษตรที่ได้มาตรฐาน	โดยการขึ้นรูปคันทาง ขนาดกว้าง ๔ เมตร ยาว ๑,๕๐๐ เมตรรายละเอียดตามที่ อบต.ไทรขึง กำหนด			๕๐๐,๐๐๐			ประชาชนมีเส้นทางเพิ่มขึ้น ๑ เส้นทาง	-ประชาชนมีเส้นทางคมนาคมที่ได้มาตรฐานและสะดวกในการสัญจรและการขนส่งผลผลิตได้สะดวกรวดเร็ว	กองช่าง อบต.

แบบ ผ.๐๒

รายละเอียดโครงการพัฒนา

แผนพัฒนาท้องถิ่น (พ.ศ.๒๕๖๖ - ๒๕๗๐)

องค์การบริหารส่วนตำบลไทรขึง

ก. ยุทธศาสตร์จังหวัดที่ ๓ : การเชื่อมโยงเส้นทางคมนาคมและศูนย์โลจิสติกส์ (Logistics) ภาคใต้ตอนบน

ข. ยุทธศาสตร์การพัฒนาขององค์กรปกครองส่วนท้องถิ่นในเขตจังหวัด ที่ ๑ ด้านโครงสร้างพื้นฐาน

๑. ยุทธศาสตร์การพัฒนาด้านโครงสร้างพื้นฐาน

๑.๒ แผนงานอุตสาหกรรมและการโยธา

ที่	โครงการ	วัตถุประสงค์	เป้าหมาย (ผลผลิตของโครงการ)	งบประมาณ ๒๕๖๖ (บาท)	๒๕๖๗ (บาท)	๒๕๖๘ (บาท)	๒๕๖๙ (บาท)	๒๕๗๐ (บาท)	ตัวชี้วัด (KPI)	ผลที่คาดว่าจะได้รับ	หน่วยงานรับผิดชอบหลัก
๖๗	โครงการบุกเบิกถนนสายหาดเจริญ - บางหมาก หมู่ที่ ๑๐ ตำบลไทรขึง	ประชาชนได้รับความสะดวกในการคมนาคมสัญจรและมีเส้นทางในการขนส่งผลผลิตทางการเกษตรที่ได้มาตรฐาน	ขึ้นรูปคันทาง ขนาดกว้าง ๖ เมตรยาว ๓,๐๐๐ เมตรรายละเอียดตามที่ อบต.ไทรขึง กำหนด		๕๐๐,๐๐๐	๕๐๐,๐๐๐	๕๐๐,๐๐๐		ประชาชนมีเส้นทางเพิ่มขึ้น ๑ เส้นทาง	-ประชาชนมีเส้นทางคมนาคมที่ได้มาตรฐานและสะดวกในการสัญจรและการขนส่งผลผลิตได้สะดวกรวดเร็ว	กองช่าง อบต.
๖๘	โครงการก่อสร้างถนนคอนกรีตเสริมเหล็กสายบ้านนายเกี่ยง หนูรัก - บ้านนายประสาน ไข่เขียว หมู่ที่ ๑๐ ตำบลไทรขึง	ประชาชนได้รับความสะดวกในการคมนาคมสัญจรและมีเส้นทางในการขนส่งผลผลิตทางการเกษตรที่ได้มาตรฐาน	ถนนคอนกรีตเสริมเหล็ก กว้าง ๔ เมตร ยาว ๕๐๐ เมตร หนา ๐.๑๕ เมตร ไหล่ทางหินคลุกกว้างข้างละ ๐.๒๕-๐.๕๐ เมตร รายละเอียดตามที่ อบต.ไทรขึง กำหนด		๕๗๖,๐๐๐	๘๖๔,๐๐๐			ประชาชนมีเส้นทางเพิ่มขึ้น ๑ เส้นทาง	-ประชาชนมีเส้นทางคมนาคมที่ได้มาตรฐานและสะดวกในการสัญจรและการขนส่งผลผลิตได้สะดวกรวดเร็ว	กองช่าง อบต.
๖๙	โครงการก่อสร้างถนนคอนกรีตเสริมเหล็กสายสันทัศน์ หมู่ที่ ๑๐ ตำบลไทรขึง	ประชาชนได้รับความสะดวกในการคมนาคมสัญจรและมีเส้นทางในการขนส่งผลผลิตทางการเกษตรที่ได้มาตรฐาน	ขนาดกว้าง ๔.๐๐ เมตร ยาว ๑,๐๐๐.๐๐ เมตร หนา ๐.๑๕ เมตร หรือพื้นที่ผิวจราจร ไม่น้อยกว่า ๔,๐๐๐.๐๐ ตร.ม. รายละเอียดตามแบบแปลนที่ อบต.ไทรขึงกำหนด	๕๐๐,๐๐๐					ประชาชนมีเส้นทางเพิ่มขึ้น ๑ เส้นทาง	-ประชาชนมีเส้นทางคมนาคมที่ได้มาตรฐานและสะดวกในการสัญจรและการขนส่งผลผลิตได้สะดวกรวดเร็ว	กองช่าง อบต.

แบบ ผ.๐๒

รายละเอียดโครงการพัฒนา

แผนพัฒนาท้องถิ่น (พ.ศ.๒๕๖๖ - ๒๕๗๐)

องค์การบริหารส่วนตำบลไทรขึง

ก. ยุทธศาสตร์จังหวัดที่ ๓ : การเชื่อมโยงเส้นทางคมนาคมและศูนย์โลจิสติกส์ (Logistics) ภาคใต้ตอนบน

ข. ยุทธศาสตร์การพัฒนาขององค์กรปกครองส่วนท้องถิ่นในเขตจังหวัด ที่ ๑ ด้านโครงสร้างพื้นฐาน

๑. ยุทธศาสตร์การพัฒนาด้านโครงสร้างพื้นฐาน

๑.๒ แผนงานอุตสาหกรรมและการโยธา

ที่	โครงการ	วัตถุประสงค์	เป้าหมาย (ผลผลิตของโครงการ)	งบประมาณ ๒๕๖๖ (บาท)	๒๕๖๗ (บาท)	๒๕๖๘ (บาท)	๒๕๖๙ (บาท)	๒๕๗๐ (บาท)	ตัวชี้วัด (KPI)	ผลที่คาดว่าจะได้รับ	หน่วยงานรับผิดชอบหลัก
๗๐	โครงการก่อสร้างถนนคอนกรีตเสริมเหล็กสายวงเวียน (คลองโชง) หมู่ที่ ๑๐ ตำบลไทรขึง อำเภอพระแสง	-เพื่อให้ประชาชนได้รับความสะดวกในการคมนาคมสัญจร และมีเส้นทางในการขนส่งผลผลิตทางการเกษตรที่ได้มาตรฐาน	ก่อสร้างถนนคอนกรีตเสริมเหล็ก ขนาดกว้าง ๕ เมตร ยาว ๒,๔๐๐ เมตร หนา ๐.๑๕ เมตร ไหล่ทาง ข้างละ ๐.๒๕-๐.๕๐ เมตร รายละเอียดตามที่ อบต.ไทรขึง กำหนด	๑,๗๒๘,๐๐๐	๑,๗๒๘,๐๐๐	๑,๗๒๘,๐๐๐	๑,๗๒๘,๐๐๐	๑,๗๒๘,๐๐๐	ประชาชนมีเส้นทางเพิ่มขึ้น ๑ เส้นทาง	-ประชาชนมีเส้นทางคมนาคมที่ได้มาตรฐาน และสะดวกในการสัญจร และการขนส่งผลผลิตได้สะดวกรวดเร็ว	กองช่าง อบต.
๗๑	โครงการขยายเขตถนนคอนกรีตเสริมเหล็กสายหน้าหอประชุม หมู่ที่ ๑๐ ตำบลไทรขึง	เพื่อพัฒนาเส้นทางคมนาคมขนส่งให้มีคุณภาพ และปลอดภัยได้มาตรฐาน	โดยการขยายผิวจราจรคอนกรีตจากสามแยกหาดเจริญถึงบ้านนายเกียงหนูรักษ์ ข้างละ ๑ เมตร ยาว ๖๐๐ เมตร รายละเอียดตามแบบแปลนที่ อบต.ไทรขึงกำหนด	๘๖๔,๐๐๐					ปรับปรุงเส้นทางคมนาคมขนส่งให้ได้มาตรฐานเพิ่มขึ้น ๑ เส้นทาง	ประชาชนมีเส้นทาง ในการสัญจร และการขนส่งที่มีคุณภาพ และปลอดภัยได้มาตรฐาน และสะดวก รวดเร็ว	กองช่าง อบต.
๗๒	โครงการปรับปรุงถนนสายบางจง-หาดเจริญ หมู่ที่ ๑๐ ตำบลไทรขึง	เพื่อพัฒนาเส้นทางคมนาคมขนส่งให้มีคุณภาพ และปลอดภัยได้มาตรฐาน	โดยรื้อผิวจราจรเดิมที่เสียหายออกแล้วเทคอนกรีตเสริมเหล็ก ขนาด กว้าง ๖ เมตร ยาว ๕๐๐ เมตร หนา ๐.๑๕ เมตร หรือมีพื้นที่ไม่น้อยกว่า ๓,๐๐๐ ตารางเมตร รายละเอียดตามแบบแปลนที่ อบต.ไทรขึงกำหนด	๖๔๘,๐๐๐	๖๔๘,๐๐๐	๘๖๔,๐๐๐			ปรับปรุงเส้นทางคมนาคมขนส่งให้ได้มาตรฐานเพิ่มขึ้น ๑ เส้นทาง	ประชาชนมีเส้นทาง ในการสัญจร และการขนส่งที่มีคุณภาพ และปลอดภัยได้มาตรฐาน และสะดวก รวดเร็ว	กองช่าง อบต.

แบบ ผ.๐๒

รายละเอียดโครงการพัฒนา

แผนพัฒนาท้องถิ่น (พ.ศ.๒๕๖๖ - ๒๕๗๐)

องค์การบริหารส่วนตำบลไทรขึง

ก. ยุทธศาสตร์จังหวัดที่ ๓ : การเชื่อมโยงเส้นทางคมนาคมและศูนย์โลจิสติกส์ (Logistics) ภาคใต้ตอนบน

ข. ยุทธศาสตร์การพัฒนาขององค์กรปกครองส่วนท้องถิ่นในเขตจังหวัด ที่ ๑ ด้านโครงสร้างพื้นฐาน

๑. ยุทธศาสตร์การพัฒนาด้านโครงสร้างพื้นฐาน

๑.๒ แผนงานอุตสาหกรรมและการโยธา

ที่	โครงการ	วัตถุประสงค์	เป้าหมาย (ผลผลิตของโครงการ)	งบประมาณ ๒๕๖๖ (บาท)	๒๕๖๗ (บาท)	๒๕๖๘ (บาท)	๒๕๖๙ (บาท)	๒๕๗๐ (บาท)	ตัวชี้วัด (KPI)	ผลที่คาดว่าจะได้รับ	หน่วยงานรับผิดชอบหลัก
๗๓	โครงการยกระดับถนนพร้อมวางท่อระบายน้ำ สายวงเวียน (คลองโซง) หมู่ที่ ๑๐ ตำบลไทรขึง	เพื่อลดการกัดเซาะถนนของน้ำและเพิ่มประสิทธิภาพในการระบายน้ำไม่ให้ท่วมขังประชาชนมีถนนใช้ในการคมนาคมได้อย่างสะดวก	โดยการยกระดับถนน ขนาดกว้าง ๕ เมตร ยาว ๑๐๐ เมตร พร้อมวางท่อระบายน้ำขนาด Ø ๑.๐๐ ม. จำนวน ๒ แถวๆ ละ ๙ ท่อน รายละเอียดตามที่ อบต.ไทรขึงกำหนด	๕๐๐,๐๐๐					ประชาชนมีเส้นทางเพิ่มขึ้น ๑ เส้นทาง	ประชาชนมีเส้นทางคมนาคมที่ได้มาตรฐานและสะดวกในการสัญจร	กองช่าง อบต.
๗๔	โครงการก่อสร้างคูระบายน้ำ (แบบรางวี) หมู่ที่ ๑๐ ตำบลไทรขึง	เพื่อพัฒนาเส้นทางคมนาคมขนส่งให้มีคุณภาพ และปลอดภัยได้มาตรฐาน	โดยการก่อสร้างคูระบายน้ำแบบรางวีจากบ้านนายเจิม ถึงสะพานคลองโซง กว้าง ๑ เมตร ยาว ๑,๒๐๐ เมตร	๔๘๐,๐๐๐	๔๘๐,๐๐๐				ปรับปรุงเส้นทางคมนาคมขนส่งให้ได้มาตรฐานเพิ่มขึ้น ๑ เส้นทาง	ประชาชนมีเส้นทาง ในการสัญจร และการขนส่งที่มีคุณภาพ และปลอดภัยได้มาตรฐานและสะดวก รวดเร็ว	กองช่าง อบต.
๗๕	โครงการบุกเบิกถนนสายซอยตาลาภ หมู่ที่ ๑๑ ตำบลไทรขึง	-เพื่อให้ประชาชนได้รับความสะดวกในการคมนาคมสัญจรและมีเส้นทางในการขนส่งผลผลิตทางการเกษตรที่ได้มาตรฐาน	ขึ้นรูปคันทาง ขนาดกว้าง ๕ เมตร ยาว ๒ กม. รายละเอียดตามที่ อบต.ไทรขึงกำหนด		๕๐๐,๐๐๐				ประชาชนมีเส้นทางเพิ่มขึ้น ๑ เส้นทาง	-ประชาชนมีเส้นทางคมนาคมที่ได้มาตรฐานและสะดวกในการสัญจรและการขนส่งผลผลิตได้สะดวกรวดเร็ว	กองช่าง อบต.

แบบ ผ.๐๒

รายละเอียดโครงการพัฒนา

แผนพัฒนาท้องถิ่น (พ.ศ.๒๕๖๖ - ๒๕๗๐)

องค์การบริหารส่วนตำบลไทรขึง

ก. ยุทธศาสตร์จังหวัดที่ ๓ : การเชื่อมโยงเส้นทางคมนาคมและศูนย์โลจิสติกส์ (Logistics) ภาคใต้ตอนบน

ข. ยุทธศาสตร์การพัฒนาขององค์กรปกครองส่วนท้องถิ่นในเขตจังหวัด ที่ ๑ ด้านโครงสร้างพื้นฐาน

๑. ยุทธศาสตร์การพัฒนาด้านโครงสร้างพื้นฐาน

๑.๒ แผนงานอุตสาหกรรมและการโยธา

ที่	โครงการ	วัตถุประสงค์	เป้าหมาย (ผลผลิตของโครงการ)	งบประมาณ ๒๕๖๖ (บาท)	๒๕๖๗ (บาท)	๒๕๖๘ (บาท)	๒๕๖๙ (บาท)	๒๕๗๐ (บาท)	ตัวชี้วัด (KPI)	ผลที่คาดว่าจะได้รับ	หน่วยงานรับผิดชอบหลัก
๗๖	โครงการบุกเบิกถนนสายซอยลุงนวย หมู่ที่ ๑๑ ตำบลไทรขึง	-เพื่อให้ประชาชนได้รับความสะดวกในการคมนาคมสัญจรและมีเส้นทางในการขนส่งผลผลิตทางการเกษตรที่ได้มาตรฐาน	ขึ้นรูปคันทาง ขนาดกว้าง ๕ เมตร ยาว ๓ กม. รายละเอียดตามที่ อบต.ไทรขึง กำหนด			๕๐๐,๐๐๐			ประชาชนมีเส้นทางเพิ่มขึ้น ๑ เส้นทาง	-ประชาชนมีเส้นทางคมนาคมที่ได้มาตรฐานและสะดวกในการสัญจรและการขนส่งผลผลิตได้สะดวกรวดเร็ว	กองช่าง อบต.
๗๗	โครงการก่อสร้างถนนคอนกรีตเสริมเหล็ก สายครูปราณี หมู่ที่ ๑๑ ตำบลไทรขึง	-เพื่อให้ประชาชนได้รับความสะดวกในการคมนาคมสัญจรและมีเส้นทางในการขนส่งผลผลิตทางการเกษตรที่ได้มาตรฐาน	โดยการก่อสร้างถนนคอนกรีตเสริมเหล็ก ผิวจราจร กว้าง ๔ เมตร ยาว ๔๐๐ เมตร ไหล่ทางข้างละ ๐.๒๕-๐.๕๐ เมตร รายละเอียดตามที่ อบต.ไทรขึง กำหนด	๕๗๖,๐๐๐	๕๗๖,๐๐๐				ประชาชนมีเส้นทางเพิ่มขึ้น ๑ เส้นทาง	-ประชาชนมีเส้นทางคมนาคมที่ได้มาตรฐานและสะดวกในการสัญจรและการขนส่งผลผลิตได้สะดวกรวดเร็ว	กองช่าง อบต.
๗๘	โครงการก่อสร้างถนนสายหน้าโรงเรียนบ้านไสดง หมู่ที่ ๑๑ ตำบลไทรขึง	เพื่อพัฒนาเส้นทางคมนาคมขนส่งให้มีคุณภาพ และปลอดภัยได้มาตรฐาน	ก่อสร้างถนนคอนกรีตเสริมเหล็ก ผิวจราจรกว้างละ ๕ เมตร ยาว ๑,๐๐๐ เมตร ไหล่ทางข้างละ ๐.๒๕-๐.๕๐ เมตร รายละเอียดตามแบบแปลนที่ อบต.ไทรขึง กำหนด	๗๒๐,๐๐๐	๗๒๐,๐๐๐	๗๒๐,๐๐๐	๗๒๐,๐๐๐	๗๒๐,๐๐๐	ปรับปรุง/ซ่อมแซมถนนให้ได้มาตรฐานเพิ่มขึ้น ๑ เส้นทาง	ประชาชนมีเส้นทาง ในการสัญจร และการขนส่งที่มีคุณภาพ และปลอดภัยได้มาตรฐานและสะดวก รวดเร็ว	กองช่าง อบต.

แบบ ผ.๐๒

รายละเอียดโครงการพัฒนา

แผนพัฒนาท้องถิ่น (พ.ศ.๒๕๖๖ - ๒๕๗๐)

องค์การบริหารส่วนตำบลไทรขึง

ก. ยุทธศาสตร์จังหวัดที่ ๓ : การเชื่อมโยงเส้นทางคมนาคมและศูนย์โลจิสติกส์ (Logistics) ภาคใต้ตอนบน

ข. ยุทธศาสตร์การพัฒนาขององค์กรปกครองส่วนท้องถิ่นในเขตจังหวัด ที่ ๑ ด้านโครงสร้างพื้นฐาน

๑. ยุทธศาสตร์การพัฒนาด้านโครงสร้างพื้นฐาน

๑.๒ แผนงานอุตสาหกรรมและการโยธา

ที่	โครงการ	วัตถุประสงค์	เป้าหมาย (ผลผลิตของโครงการ)	งบประมาณ ๒๕๖๖ (บาท)	๒๕๖๗ (บาท)	๒๕๖๘ (บาท)	๒๕๖๙ (บาท)	๒๕๗๐ (บาท)	ตัวชี้วัด (KPI)	ผลที่คาดว่าจะได้รับ	หน่วยงานรับผิดชอบหลัก
๗๙	โครงการก่อสร้างถนนสายบ้านนายสมนึก หมู่ที่ ๑๑ ตำบลไทรขึง	เพื่อพัฒนาเส้นทางคมนาคมขนส่งให้มีคุณภาพ และปลอดภัยได้มาตรฐาน	โดยการก่อสร้างถนนคอนกรีตเสริมเหล็ก ผิวจราจรมีขนาดกว้าง ๔ เมตร ยาว ๕๐๐ เมตร รายละเอียดตามที่ อบต.ไทรขึง กำหนด	๕๗๖,๐๐๐	๔๓๒,๐๐๐	๔๓๒,๐๐๐			ปรับปรุง/ซ่อมแซมถนนให้ได้มาตรฐานเพิ่มขึ้น ๑ เส้นทาง	ประชาชนมีเส้นทาง ในการสัญจร และการขนส่งที่มีคุณภาพ และปลอดภัยได้มาตรฐานและสะดวก รวดเร็ว	กองช่าง อบต.
๘๐	โครงการก่อสร้างถนนคอนกรีตเสริมเหล็ก ซอยคลองโชงเหนือ หมู่ที่ ๑๑ ตำบลไทรขึง - ต.สองแพรก อ.ชัยบุรี จังหวัดสุราษฎร์ธานี	-เพื่อให้ประชาชนได้รับความสะดวกในการคมนาคมสัญจรและมีเส้นทางในการขนส่งผลผลิตทางการเกษตรที่ได้มาตรฐาน	ถนนคอนกรีตเสริมเหล็ก ผิวจราจร กว้าง ๕ เมตร ยาว ๒,๕๐๐ เมตร หนา ๐.๑๕ เมตร ไหล่ทางข้างละ ๐.๒๕-๐.๕๐ เมตร รายละเอียดตามที่ อบต.ไทรขึง กำหนด	๑,๘๐๐,๐๐๐	๑,๘๐๐,๐๐๐	๑,๘๐๐,๐๐๐	๑,๘๐๐,๐๐๐	๑,๘๐๐,๐๐๐	ประชาชนมีเส้นทางเพิ่มขึ้น ๑ เส้นทาง	-ประชาชนมีเส้นทางคมนาคมที่ได้มาตรฐานและสะดวกในการสัญจรและการขนส่งผลผลิตได้สะดวกรวดเร็ว	กองช่าง อบต.
๘๑	โครงการก่อสร้างถนนคอนกรีตเสริมเหล็ก ซอยลุงจาง หมู่ที่ ๑๑ ตำบลไทรขึง อำเภอพระแสง	เพื่อประชาชนได้รับความสะดวกในการคมนาคมสัญจรได้อย่างสะดวกและรวดเร็ว	ถนนคอนกรีตเสริมเหล็ก กว้าง ๕ เมตร ยาว ๒,๐๐๐ เมตร หนา ๐.๑๕ เมตร ไหล่ทางข้างละ ๐.๒๕-๐.๕๐ เมตร รายละเอียดตามแบบแปลนที่ อบต.ไทรขึง กำหนด	๑,๔๔๐,๐๐๐	๑,๔๔๐,๐๐๐	๑,๔๔๐,๐๐๐	๑,๔๔๐,๐๐๐	๑,๔๔๐,๐๐๐	ประชาชนมีเส้นทางเพิ่ม ๑ เส้นทาง	ประชาชนมีเส้นทางคมนาคมที่ได้มาตรฐานและสะดวกในการสัญจร	กองช่าง อบต.

แบบ ผ.๐๒

รายละเอียดโครงการพัฒนา

แผนพัฒนาท้องถิ่น (พ.ศ.๒๕๖๖ - ๒๕๗๐)

องค์การบริหารส่วนตำบลไทรขึง

ก. ยุทธศาสตร์จังหวัดที่ ๓ : การเชื่อมโยงเส้นทางคมนาคมและศูนย์โลจิสติกส์ (Logistics) ภาคใต้ตอนบน

ข. ยุทธศาสตร์การพัฒนาขององค์กรปกครองส่วนท้องถิ่นในเขตจังหวัด ที่ ๑ ด้านโครงสร้างพื้นฐาน

๑. ยุทธศาสตร์การพัฒนาด้านโครงสร้างพื้นฐาน

๑.๒ แผนงานอุตสาหกรรมและการโยธา

ที่	โครงการ	วัตถุประสงค์	เป้าหมาย (ผลผลิตของโครงการ)	งบประมาณ ๒๕๖๖ (บาท)	๒๕๖๗ (บาท)	๒๕๖๘ (บาท)	๒๕๖๙ (บาท)	๒๕๗๐ (บาท)	ตัวชี้วัด (KPI)	ผลที่คาดว่าจะได้รับ	หน่วยงานรับผิดชอบหลัก
๘๒	โครงการปรับปรุงซ่อมแซมถนนหินคลุกซอยคลองโชงเหนือ หมู่ที่ ๑๑ ตำบลไทรขึง	เพื่อพัฒนาเส้นทางคมนาคมขนส่งให้มีคุณภาพ และปลอดภัยได้มาตรฐาน	ปรับปรุงซ่อมแซมถนนหินคลุกขนาดกว้าง ๔ ม. ยาว ๒,๕๐๐ ม. หรือพื้นที่ไม่น้อยกว่า ๑๐,๐๐๐ ตร.ม. โดยใช้วัสดุหินคลุกซ่อมแซมพื้นที่บริเวณเสียหาย พร้อมเกรดบดอัดเรียบตลอดสาย รายละเอียดตามแบบแปลนที่ อบต.ไทรขึงกำหนด		๕๐๐,๐๐๐				ปรับปรุง/ซ่อมแซมถนนให้ได้มาตรฐานเพิ่มขึ้น ๑ เส้นทาง	ประชาชนมีเส้นทาง ในการสัญจร และการขนส่ง ที่มีคุณภาพและปลอดภัยได้มาตรฐาน และสะดวกรวดเร็ว	กองช่าง อบต.
๘๓	โครงการก่อสร้างท่อเหลี่ยมระบายน้ำ (คสล.) ซอยครูณี หมู่ที่ ๑๑ ตำบลไทรขึง	เพื่อพัฒนาเส้นทางคมนาคมขนส่งให้มีคุณภาพ และปลอดภัยได้มาตรฐาน	ก่อสร้างท่อเหลี่ยมระบายน้ำ (คสล.) ขนาด ๑.๕๐x๑.๕๐ เมตร ยาว ๗.๐๐ เมตร จำนวน ๒ ช่องทาง รายละเอียดตามแบบแปลนที่ อบต.ไทรขึงกำหนด	๓๐๐,๐๐๐					พัฒนาเส้นทางคมนาคมขนส่งให้ได้มาตรฐานเพิ่มขึ้น ๑ เส้นทาง	ประชาชนมีเส้นทาง ในการสัญจร และการขนส่ง ที่มีคุณภาพ และปลอดภัยได้มาตรฐาน และสะดวก รวดเร็ว	กองช่าง อบต.

แบบ ผ.๐๒

รายละเอียดโครงการพัฒนา

แผนพัฒนาท้องถิ่น (พ.ศ.๒๕๖๖ - ๒๕๗๐)

องค์การบริหารส่วนตำบลไทรขึง

ก. ยุทธศาสตร์จังหวัดที่ ๓ : การเชื่อมโยงเส้นทางคมนาคมและศูนย์โลจิสติกส์ (Logistics) ภาคใต้ตอนบน

ข. ยุทธศาสตร์การพัฒนาขององค์กรปกครองส่วนท้องถิ่นในเขตจังหวัด ที่ ๑ ด้านโครงสร้างพื้นฐาน

๑. ยุทธศาสตร์การพัฒนาด้านโครงสร้างพื้นฐาน

๑.๒ แผนงานอุตสาหกรรมและการโยธา

ที่	โครงการ	วัตถุประสงค์	เป้าหมาย (ผลผลิตของโครงการ)	งบประมาณ ๒๕๖๖ (บาท)	๒๕๖๗ (บาท)	๒๕๖๘ (บาท)	๒๕๖๙ (บาท)	๒๕๗๐ (บาท)	ตัวชี้วัด (KPI)	ผลที่คาดว่าจะได้รับ	หน่วยงานรับผิดชอบหลัก
๘๔	โครงการก่อสร้างถนนคอนกรีตเสริมเหล็ก สายวงเวียนนอกและวงเวียนใน นิคมฯ ๓ หมู่ที่ ๑๒ ตำบลไทรขึง	เพื่อพัฒนาเส้นทางคมนาคมขนส่งให้มีคุณภาพ และปลอดภัยได้มาตรฐาน	ก่อสร้างถนนคอนกรีตเสริมเหล็ก กว้าง ๕ เมตร ยาว ๒,๕๐๐ เมตร หนา ๐.๑๕ เมตร ไหล่ทาง ข้างละ ๐.๒๕-๐.๕๐ เมตร รายละเอียดตามที่ อบต.ไทรขึง กำหนด	๑,๘๐๐,๐๐๐	๑,๘๐๐,๐๐๐	๑,๘๐๐,๐๐๐	๑,๘๐๐,๐๐๐	๑,๘๐๐,๐๐๐	ประชาชนมีเส้นทางเพิ่ม ๑ เส้นทาง	ประชาชนมีเส้นทางคมนาคมที่ได้มาตรฐาน และสะดวกในการสัญจร	กองช่าง อบต.
๘๕	โครงการปรับปรุงถนน สายวงเวียนนอกและวงเวียนใน นิคมฯ ผัง ๓ หมู่ที่ ๑๒ ตำบลไทรขึง	เพื่อพัฒนาเส้นทางคมนาคมขนส่งให้มีคุณภาพ และปลอดภัยได้มาตรฐาน	โดยการรื้อผิวจราจรลาดยางเดิมที่เสียหายออก แล้วเทคอนกรีตเสริมเหล็ก ผิวจราจร กว้าง ๕ เมตร ยาว ๒๐๐ เมตร หนา ๐.๑๕ เมตร หรือมีพื้นที่ไม่น้อยกว่า ๑,๐๐๐ ตารางเมตร รายละเอียดตามแบบแปลนที่ อบต.ไทรขึงกำหนด	๗๒๐,๐๐๐					ปรับปรุงเส้นทางคมนาคมขนส่งให้ได้มาตรฐานเพิ่มขึ้น ๑ เส้นทาง	ประชาชนมีเส้นทาง ในการสัญจร และการขนส่ง ที่มีคุณภาพและปลอดภัยได้มาตรฐาน และสะดวกรวดเร็ว	กองช่าง อบต.

แบบ ผ.๐๒

รายละเอียดโครงการพัฒนา

แผนพัฒนาท้องถิ่น (พ.ศ.๒๕๖๖ - ๒๕๗๐)

องค์การบริหารส่วนตำบลไทรขึง

ก. ยุทธศาสตร์จังหวัดที่ ๓ : การเชื่อมโยงเส้นทางคมนาคมและศูนย์โลจิสติกส์ (Logistics) ภาคใต้ตอนบน

ข. ยุทธศาสตร์การพัฒนาขององค์กรปกครองส่วนท้องถิ่นในเขตจังหวัด ที่ ๑ ด้านโครงสร้างพื้นฐาน

๑. ยุทธศาสตร์การพัฒนาด้านโครงสร้างพื้นฐาน

๑.๒ แผนงานอุตสาหกรรมและการโยธา

ที่	โครงการ	วัตถุประสงค์	เป้าหมาย (ผลผลิตของโครงการ)	งบประมาณ ๒๕๖๖ (บาท)	๒๕๖๗ (บาท)	๒๕๖๘ (บาท)	๒๕๖๙ (บาท)	๒๕๗๐ (บาท)	ตัวชี้วัด (KPI)	ผลที่คาดว่าจะได้รับ	หน่วยงานรับผิดชอบหลัก
๘๖	โครงการวางท่อระบายน้ำภายในชุมชน หมู่ที่ ๑๒ ตำบลไทรขึง	เพื่อลดการกัดเซาะถนนของน้ำและเพิ่มประสิทธิภาพในการระบายน้ำไม่ให้ท่วมขัง ประชาชนมีถนนใช้ในการคมนาคมได้อย่างสะดวก	วางท่อระบายน้ำคสล.(มอก.คุณภาพชั้น ๓) ถนนรอบวงเวียน นิคมฯ ผัง ๓ ม.๑๒ โยวางท่อระบายน้ำ ขนาด เส้นผ่านศูนย์กลาง ๐.๖๐ ม. จำนวน ๓ จุดๆละ ๑๐ ท่อน และท่อระบายน้ำขนาดเส้นผ่านศูนย์กลาง ๐.๘๐ ม. จำนวน ๑๔ ท่อน พร้อมหินคลุกปรับบริเวณหลังท่อ และพื้นผิวจราจร		๑๕๐,๐๐๐	๔๐๐,๐๐๐			จำนวนปัญหาน้ำกัดเซาะถนนในพื้นที่มีจำนวนที่ลดลง	ประชาชนมีเส้นทางคมนาคมที่ได้มาตรฐานและสะดวกในการสัญจร	กองช่าง อบต.
๘๗	โครงการก่อสร้างถนนคอนกรีตเสริมเหล็กสายวงเวียนนอกและวงเวียนใน นิคมผังฯ ๔ หมู่ที ๑๓ ตำบลไทรขึง	เพื่อให้ประชาชนได้รับความสะดวกในการคมนาคมสัญจรและมีเส้นทางในการขนส่งผลผลิตทางการเกษตรที่ได้มาตรฐาน	ก่อสร้างถนนคอนกรีตเสริมเหล็ก ขนาดกว้าง ๕ เมตร ยาว ๒,๕๐๐ เมตร หนา ๐.๑๕ เมตร ไหล่ทางข้างละ ๐.๒๕-๐.๕๐ เมตร รายละเอียดตามที่ อบต.ไทรขึงกำหนด	๑,๘๐๐,๐๐๐	๑,๘๐๐,๐๐๐	๑,๘๐๐,๐๐๐	๑,๘๐๐,๐๐๐	๑,๘๐๐,๐๐๐	ประชาชนมีเส้นทางเพิ่มขึ้น ๑ เส้นทาง	-ประชาชนมีเส้นทางคมนาคมที่ได้มาตรฐานและสะดวกในการสัญจรและการขนส่งผลผลิตได้สะดวกรวดเร็ว	กองช่าง อบต.

แบบ ผ.๐๒

รายละเอียดโครงการพัฒนา

แผนพัฒนาท้องถิ่น (พ.ศ.๒๕๖๖ - ๒๕๗๐)

องค์การบริหารส่วนตำบลไทรขึง

ก. ยุทธศาสตร์จังหวัดที่ ๓ : การเชื่อมโยงเส้นทางคมนาคมและศูนย์โลจิสติกส์ (Logistics) ภาคใต้ตอนบน

ข. ยุทธศาสตร์การพัฒนาขององค์กรปกครองส่วนท้องถิ่นในเขตจังหวัด ที่ ๑ ด้านโครงสร้างพื้นฐาน

๑. ยุทธศาสตร์การพัฒนาด้านโครงสร้างพื้นฐาน

๑.๒ แผนงานอุตสาหกรรมและการโยธา

ที่	โครงการ	วัตถุประสงค์	เป้าหมาย (ผลผลิตของโครงการ)	งบประมาณ ๒๕๖๖ (บาท)	๒๕๖๗ (บาท)	๒๕๖๘ (บาท)	๒๕๖๙ (บาท)	๒๕๗๐ (บาท)	ตัวชี้วัด (KPI)	ผลที่คาดว่าจะได้รับ	หน่วยงานรับผิดชอบหลัก
๘๘	โครงการปรับปรุงถนนลาดยาง สายวงเวียนนอกและวงเวียนใน นิคมฯ ผัง ๔ หมู่ที่ ๑๓ ตำบลไทรขึง	เพื่อพัฒนาเส้นทางคมนาคมขนส่งให้มีคุณภาพ และปลอดภัยได้มาตรฐาน	โดยการรื้อผิวจราจรเดิมที่เสียหายออก แล้วเทคอนกรีตเสริมเหล็ก กว้าง ๕ ม. หนา ๐.๑๕ ม. หรือมีพื้นที่ไม่น้อยกว่า ๗๐๐ ตร.ม.รายละเอียดตามแบบแปลนที่ อบต.ไทรขึงกำหนด	๕๔๐,๐๐๐	๕๔๐,๐๐๐			**๕๐๐,๐๐๐**	ปรับปรุงเส้นทางคมนาคมขนส่งให้ได้มาตรฐานเพิ่มขึ้น ๑ เส้นทาง	ประชาชนมีเส้นทาง ในการสัญจร และการขนส่งที่มีคุณภาพ และปลอดภัยได้มาตรฐาน และสะดวก รวดเร็ว	กองช่าง อบต.
๘๙	โครงการก่อสร้างท่อเหลี่ยมระบายน้ำ (คสล.) ถนนสายวงเวียนนอกและวงเวียนใน บ้านนิคมฯผัง ๓ หมู่ที่ ๑๒ ตำบลไทรขึง	เพื่อพัฒนาเส้นทางคมนาคมขนส่งให้มีคุณภาพ และปลอดภัยได้มาตรฐาน	ท่อเหลี่ยมระบายน้ำ (คสล.) ขนาด ๒.๔๐x๒.๑๐ เมตร ยาว ๑๒.๐๐ เมตร จำนวน ๒ ช่องทาง รายละเอียดตามแบบแปลนที่ อบต.ไทรขึงกำหนด	๕๐๐,๐๐๐					ท่อเหลี่ยมระบายน้ำที่ได้มาตรฐานเพิ่มขึ้น ๑ เส้นทาง	ประชาชนมีเส้นทาง ในการสัญจร และการขนส่งที่มีคุณภาพ และปลอดภัยได้มาตรฐาน และสะดวก รวดเร็ว	
๙๐	โครงการวางท่อระบายน้ำ ถนนสายวงเวียนนอกและวงเวียนใน นิคมฯ ผัง ๔ หมู่ที่ ๑๓ ตำบลไทรขึง	เพื่อให้ประชาชนได้รับความสะดวกในการคมนาคมสัญจรและมีเส้นทางในการขนส่งผลผลิตทางการเกษตรที่ได้มาตรฐาน	โดยการวางท่อระบายน้ำคอนกรีตเสริมเหล็ก ขนาดเส้นผ่านศูนย์กลาง ๖๐ ซม. จำนวน ๔ จุด รายละเอียดตามที่ อบต.ไทรขึง กำหนด	๕๐๐,๐๐๐					ประชาชนมีเส้นทางเพิ่มขึ้น ๑ เส้นทาง	-ประชาชนมีเส้นทางคมนาคมที่ได้มาตรฐาน และสะดวกในการสัญจรและการขนส่งผลผลิตได้สะดวกรวดเร็ว	กองช่าง อบต.

แบบ ผ.๐๒

รายละเอียดโครงการพัฒนา

แผนพัฒนาท้องถิ่น (พ.ศ.๒๕๖๖ - ๒๕๗๐)

องค์การบริหารส่วนตำบลไทรขึง

ก. ยุทธศาสตร์จังหวัดที่ ๓ : การเชื่อมโยงเส้นทางคมนาคมและศูนย์โลจิสติกส์ (Logistics) ภาคใต้ตอนบน

ข. ยุทธศาสตร์การพัฒนาขององค์กรปกครองส่วนท้องถิ่นในเขตจังหวัด ที่ ๑ ด้านโครงสร้างพื้นฐาน

๑. ยุทธศาสตร์การพัฒนาด้านโครงสร้างพื้นฐาน

๑.๒ แผนงานอุตสาหกรรมและการโยธา

ที่	โครงการ	วัตถุประสงค์	เป้าหมาย (ผลผลิตของโครงการ)	งบประมาณ ๒๕๖๖ (บาท)	๒๕๖๗ (บาท)	๒๕๖๘ (บาท)	๒๕๖๙ (บาท)	๒๕๗๐ (บาท)	ตัวชี้วัด (KPI)	ผลที่คาดว่าจะได้รับ	หน่วยงานรับผิดชอบหลัก
๙๑	โครงการขุดเจาะบ่อบาดาล หมู่ที่ ๑ ตำบลไทรขึง	เพื่อให้ประชาชนได้มีน้ำในการอุปโภค บริโภค ครบทุกครัวเรือน	ขุดเจาะบ่อบาดาล (จุดบริเวณที่ดินนายจริญ) ความลึก ๔๓-๑๐๐ เมตร หรือปริมาตรไม่น้อยกว่า ๕ ลบ.ม./ชม. รายละเอียดแบบแปลนที่ อบต.ไทรขึง กำหนด	๓๐๐,๐๐๐					จำนวนครัวเรือนที่มีน้ำใช้อย่างเพียงพอ	ประชาชนมีน้ำใช้อุปโภคบริโภคอย่างเพียงพอและทั่วถึง	กองช่าง
๙๒	โครงการขุดเจาะบ่อบาดาล บ้านสามพัน หมู่ที่ ๑ ตำบลไทรขึง	เพื่อให้ประชาชนมีน้ำใช้ในการอุปโภคบริโภคอย่างทั่วถึงและเพียงพอ	โดยการขุดเจาะบ่อบาดาล ความลึก ๔๓-๑๐๐ เมตร หรือปริมาตรไม่น้อยกว่า ๕ ลบ.ม./ชม. รายละเอียดตามแบบแปลนที่ อบต.ไทรขึง กำหนด			๓๐๐,๐๐๐			จำนวนที่ครัวเรือนที่มีน้ำใช้อย่างเพียงพอ	ประชาชนมีน้ำใช้อุปโภคบริโภคอย่างเพียงพอและทั่วถึง	กองช่าง อบต.

แบบ ผ.๐๒

รายละเอียดโครงการพัฒนา

แผนพัฒนาท้องถิ่น (พ.ศ.๒๕๖๖ - ๒๕๗๐)

องค์การบริหารส่วนตำบลไทรขึง

ก. ยุทธศาสตร์จังหวัดที่ ๓ : การเชื่อมโยงเส้นทางคมนาคมและศูนย์โลจิสติกส์ (Logistics) ภาคใต้ตอนบน

ข. ยุทธศาสตร์การพัฒนาขององค์กรปกครองส่วนท้องถิ่นในเขตจังหวัด ที่ ๑ ด้านโครงสร้างพื้นฐาน

๑. ยุทธศาสตร์การพัฒนาด้านโครงสร้างพื้นฐาน

๑.๒ แผนงานอุตสาหกรรมและการโยธา

ที่	โครงการ	วัตถุประสงค์	เป้าหมาย (ผลผลิตของโครงการ)	งบประมาณ ๒๕๖๖ (บาท)	๒๕๖๗ (บาท)	๒๕๖๘ (บาท)	๒๕๖๙ (บาท)	๒๕๗๐ (บาท)	ตัวชี้วัด (KPI)	ผลที่คาดว่าจะได้รับ	หน่วยงานรับผิดชอบหลัก
๙๓	โครงการก่อสร้างระบบประปาหมู่บ้าน หมู่ที่ ๑ ตำบลไทรขึง	เพื่อให้ประชาชนได้มีน้ำในการอุปโภค บริโภค ครบทุกครัวเรือน	ก่อสร้างระบบประปาหมู่บ้าน (จุดบริเวณที่ดินนายจริญ) แบบหอถังแชมเปญ ขนาด ๒๐ ลบ.ม. พร้อมระบบ ตามแบบส่วนบริหารจัดการน้ำ สำนักงานทรัพยากรการน้ำ และรายละเอียดแบบแปลนที่ อบต.ไทรขึง กำหนด		๕๐๐,๐๐๐				จำนวนครัวเรือนที่มีน้ำใช้อย่างเพียงพอ	ประชาชนมีน้ำใช้อุปโภคบริโภคอย่างเพียงพอและทั่วถึง	กองช่าง
๙๔	โครงการปรับปรุงระบบประปาหมู่บ้าน หมู่ที่ ๑ ตำบลไทรขึง	เพื่อให้ประชาชนมีน้ำใช้ในการอุปโภคบริโภคอย่างทั่วถึงและเพียงพอ	โดยการปรับปรุงระบบกรองน้ำและระบบถังน้ำใส ระบบจ่ายน้ำประปา ระบบไฟฟ้าภายใน การประสานท่อระหว่างระบบ จัดหาและติดตั้งเครื่องสูบน้ำดี พร้อมอุปกรณ์ควบคุม ระบบจ่ายสาร ละเอียดคลอรีน รายละเอียดตามแบบแปลนที่ อบต.ไทรขึง กำหนด		๕๐๐,๐๐๐				จำนวนครัวเรือนที่ใช้น้ำเพิ่มขึ้น	ประชาชนมีน้ำใช้อุปโภคบริโภคอย่างเพียงพอและทั่วถึง	กองช่าง อบต.

แบบ ผ.๐๒

รายละเอียดโครงการพัฒนา

แผนพัฒนาท้องถิ่น (พ.ศ.๒๕๖๖ - ๒๕๗๐)

องค์การบริหารส่วนตำบลไทรขึง

ก. ยุทธศาสตร์จังหวัดที่ ๓ : การเชื่อมโยงเส้นทางคมนาคมและศูนย์โลจิสติกส์ (Logistics) ภาคใต้ตอนบน

ข. ยุทธศาสตร์การพัฒนาขององค์กรปกครองส่วนท้องถิ่นในเขตจังหวัด ที่ ๑ ด้านโครงสร้างพื้นฐาน

๑. ยุทธศาสตร์การพัฒนาด้านโครงสร้างพื้นฐาน

๑.๒ แผนงานอุตสาหกรรมและการโยธา

ที่	โครงการ	วัตถุประสงค์	เป้าหมาย (ผลผลิตของโครงการ)	งบประมาณ ๒๕๖๖ (บาท)	๒๕๖๗ (บาท)	๒๕๖๘ (บาท)	๒๕๖๙ (บาท)	๒๕๗๐ (บาท)	ตัวชี้วัด (KPI)	ผลที่คาดว่าจะได้รับ	หน่วยงานรับผิดชอบหลัก
๙๕	โครงการขุดเจาะบ่อบาดาล บ้านในช่อง หมู่ที่ ๒ ตำบลไทรขึง	เพื่อพัฒนาระบบสาธารณูปโภค ให้เพียงพอและทั่วถึง ลดการขาดแคลนน้ำใช้ในการอุปโภคบริโภคของประชาชน	โดยการขุดเจาะบ่อบาดาล ขนาดเส้นผ่านศูนย์กลาง ๖ นิ้ว ท่อ PVC ชั้น ๑๓.๕ ความลึกไม่น้อยกว่า ๔๓-๑๐๐ เมตร หรือปริมาณน้ำไม่น้อยกว่า ๕ลบ.ม./ชม. รายละเอียดตามแบบแปลนที่ อบต.ไทรขึงกำหนด		๓๐๐,๐๐๐				จำนวนครัวเรือนที่มีน้ำใช้อุปโภคบริโภคเพิ่มขึ้น	ประชาชนมีน้ำใช้อุปโภคบริโภคอย่างเพียงพอและทั่วถึง	กองช่าง อบต.
๙๖	โครงการขุดเจาะบ่อบาดาล บ้านควนผู้ หมู่ที่ ๒ ตำบลไทรขึง	เพื่อให้ประชาชนได้มีน้ำในการอุปโภค บริโภค ครบทุกครัวเรือน	ขุดเจาะบ่อบาดาล ความลึก ๔๓-๑๐๐ เมตร หรือปริมาตรไม่น้อยกว่า ๕ ลบ.ม./ชม.รายละเอียดแบบแปลนที่ อบต.ไทรขึง กำหนด	๓๐๐,๐๐๐					จำนวนครัวเรือนที่มีน้ำใช้อย่างเพียงพอ	ประชาชนมีน้ำใช้อุปโภคบริโภคอย่างเพียงพอและทั่วถึง	กองช่าง
๙๗	โครงการขุดเจาะบ่อบาดาลบ้านขอนพอ หมู่ที่ ๒ ตำบลไทรขึง	เพื่อให้ประชาชนมีน้ำใช้ในการอุปโภคบริโภคอย่างทั่วถึงและเพียงพอ	ขุดเจาะบ่อบาดาล ความลึก ๔๓-๑๐๐ เมตร หรือปริมาตรไม่น้อยกว่า ๕ ลบ.ม./ชม. รายละเอียดตามแบบแปลนที่ อบต.ไทรขึง กำหนด		๓๐๐,๐๐๐				จำนวนที่ครัวเรือนที่มีน้ำใช้อย่างเพียงพอ	ประชาชนมีน้ำใช้อุปโภคบริโภคอย่างเพียงพอและทั่วถึง	กองช่าง อบต.

แบบ ผ.๐๒

รายละเอียดโครงการพัฒนา

แผนพัฒนาท้องถิ่น (พ.ศ.๒๕๖๖ - ๒๕๗๐)

องค์การบริหารส่วนตำบลไทรขึง

ก. ยุทธศาสตร์จังหวัดที่ ๓ : การเชื่อมโยงเส้นทางคมนาคมและศูนย์โลจิสติกส์ (Logistics) ภาคใต้ตอนบน

ข. ยุทธศาสตร์การพัฒนาขององค์กรปกครองส่วนท้องถิ่นในเขตจังหวัด ที่ ๑ ด้านโครงสร้างพื้นฐาน

๑. ยุทธศาสตร์การพัฒนาด้านโครงสร้างพื้นฐาน

๑.๒ แผนงานอุตสาหกรรมและการโยธา

ที่	โครงการ	วัตถุประสงค์	เป้าหมาย (ผลผลิตของโครงการ)	งบประมาณ ๒๕๖๖ (บาท)	๒๕๖๗ (บาท)	๒๕๖๘ (บาท)	๒๕๖๙ (บาท)	๒๕๗๐ (บาท)	ตัวชี้วัด (KPI)	ผลที่คาดว่าจะได้รับ	หน่วยงานรับผิดชอบหลัก
๙๘	โครงการขุดเจาะบ่อบาดาล บ้านห้วยสุวรรณ หมู่ที่ ๒ ตำบลไทรขึง	-เพื่อให้ประชาชนมีน้ำใช้ในการอุปโภคบริโภคอย่างทั่วถึงและเพียงพิ -เพื่อให้มีแหล่งน้ำดิบเพิ่ม	โดยการขุดเจาะบ่อบาดาลขนาดเส้นผ่านศูนย์กลาง ๖ นิ้ว ความลึก ๔๓-๑๐๐ เมตร หรือปริมาตรน้ำไม่น้อยกว่า ๕ ลบ.ม./ชม. รายละเอียดตามแบบแปลนที่ อบต.ไทรขึงกำหนด	๓๐๐,๐๐๐					จำนวนที่ครัวเรือนที่มีน้ำใช้อย่างเพียงพอ	ประชาชนมีน้ำใช้อุปโภคบริโภคอย่างเพียงพอและทั่วถึง หมู่ที่๒	กองช่าง อบต.

แบบ ผ.๐๒

รายละเอียดโครงการพัฒนา

แผนพัฒนาท้องถิ่น (พ.ศ.๒๕๖๖ - ๒๕๗๐)

องค์การบริหารส่วนตำบลไทรขึง

ก. ยุทธศาสตร์จังหวัดที่ ๓ : การเชื่อมโยงเส้นทางคมนาคมและศูนย์โลจิสติกส์ (Logistics) ภาคใต้ตอนบน

ข. ยุทธศาสตร์การพัฒนาขององค์กรปกครองส่วนท้องถิ่นในเขตจังหวัด ที่ ๑ ด้านโครงสร้างพื้นฐาน

๑. ยุทธศาสตร์การพัฒนาด้านโครงสร้างพื้นฐาน

๑.๒ แผนงานอุตสาหกรรมและการโยธา

ที่	โครงการ	วัตถุประสงค์	เป้าหมาย (ผลผลิตของโครงการ)	งบประมาณ ๒๕๖๖ (บาท)	๒๕๖๗ (บาท)	๒๕๖๘ (บาท)	๒๕๖๙ (บาท)	๒๕๗๐ (บาท)	ตัวชี้วัด (KPI)	ผลที่คาดว่าจะได้รับ	หน่วยงานรับผิดชอบหลัก
๙๙	โครงการก่อสร้างระบบประปาหมู่บ้าน หมู่ที่ ๒ ตำบลไทรขึง	เพื่อให้ประชาชนมีน้ำใช้ในการอุปโภคบริโภคอย่างทั่วถึงและเพียงพอ	โดยการก่อสร้างระบบประปาหมู่บ้าน แบบหอถังแชมเปญ ขนาด ๒๐ ลบ.ม. พร้อมท่อจ่ายน้ำ รายละเอียดตามแบบแปลนที่ อบต. กำหนด	๕๐๐,๐๐๐					จำนวนครัวเรือนที่ใช้น้ำเพิ่มขึ้น	ประชาชนมีน้ำใช้อุปโภคบริโภคอย่างเพียงพอและทั่วถึง	กองช่าง อบต.
๑๐๐	โครงการก่อสร้างระบบประปาหมู่บ้านบ้านควนผู้ หมู่ที่ ๒ ตำบลไทรขึง	เพื่อให้ประชาชนได้มีน้ำในการอุปโภค บริโภคครบทุกครัวเรือน	ก่อสร้างระบบประปาหมู่บ้าน แบบหอถังแชมเปญ ขนาด ๒๐ ลบ.ม. พร้อมระบบ ตามแบบส่วนบริหารจัดการน้ำ สำนักงานทรัพยากรน้ำ และรายละเอียดแบบแปลนที่ อบต.ไทรขึง กำหนด	๕๐๐,๐๐๐					จำนวนครัวเรือนที่มีน้ำใช้อย่างเพียงพอ	ประชาชนมีน้ำใช้อุปโภคบริโภคอย่างเพียงพอและทั่วถึง	กองช่าง
๑๐๑	โครงการปรับปรุงระบบประปาหมู่บ้าน หมู่ที่ ๒ ตำบลไทรขึง	เพื่อปรับปรุงระบบประปาหมู่บ้านภายในตำบลไทรขึง และเพื่อต้องการให้ประชาชนได้มีน้ำในการอุปโภค บริโภคครบทุกครัวเรือน	โดยการปรับปรุงระบบกรองน้ำและระบบถังน้ำใส ระบบจ่ายน้ำประปา ระบบไฟฟ้าภายใน การประสานท่อระหว่างระบบ จัดหาและติดตั้งเครื่องสูบน้ำดี พร้อมอุปกรณ์ควบคุมระบบจ่ายสารละเอียดคลอรีน รายละเอียดตามแบบแปลนที่ อบต.ไทรขึง กำหนด พร้อมป้ายประชาสัมพันธ์			๕๐๐,๐๐๐			จำนวนที่ครัวเรือนที่มีน้ำใช้อย่างเพียงพอ	ประชาชนมีน้ำใช้อุปโภคบริโภคอย่างเพียงพอและทั่วถึง	กองช่าง อบต.

แบบ ผ.๐๒

รายละเอียดโครงการพัฒนา

แผนพัฒนาท้องถิ่น (พ.ศ.๒๕๖๖ - ๒๕๗๐)

องค์การบริหารส่วนตำบลไทรขึง

ก. ยุทธศาสตร์จังหวัดที่ ๓ : การเชื่อมโยงเส้นทางคมนาคมและศูนย์โลจิสติกส์ (Logistics) ภาคใต้ตอนบน

ข. ยุทธศาสตร์การพัฒนาขององค์กรปกครองส่วนท้องถิ่นในเขตจังหวัด ที่ ๑ ด้านโครงสร้างพื้นฐาน

๑. ยุทธศาสตร์การพัฒนาด้านโครงสร้างพื้นฐาน

๑.๒ แผนงานอุตสาหกรรมและการโยธา

ที่	โครงการ	วัตถุประสงค์	เป้าหมาย (ผลผลิตของโครงการ)	งบประมาณ ๒๕๖๖ (บาท)	๒๕๖๗ (บาท)	๒๕๖๘ (บาท)	๒๕๖๙ (บาท)	๒๕๗๐ (บาท)	ตัวชี้วัด (KPI)	ผลที่คาดว่าจะได้รับ	หน่วยงานรับผิดชอบหลัก
๑๐๒	โครงการปรับปรุงระบบประปาหมู่บ้าน หมู่ที่ ๒ ห้วยสุวรรณ ตำบลไทรขึง	เพื่อปรับปรุงระบบหมู่บ้านภายในตำบลไทรขึงและเพื่อต้องการให้ประชาชนได้มีน้ำใช้ครบทุกครัวเรือน	ย้ายหอถังแชมเปญ ขนาด ๒๐ ลบ.ม. รายละเอียดแบบแปลนที่ อบต.ไทรขึงกำหนด			๒๕๐,๐๐๐			จำนวนที่ครัวเรือนที่มีน้ำใช้อย่างเพียงพอ	ประชาชนมีน้ำใช้อุปโภคบริโภคอย่างเพียงพอและทั่วถึง	กองช่าง อบต.

แบบ ผ.๐๒

รายละเอียดโครงการพัฒนา

แผนพัฒนาท้องถิ่น (พ.ศ.๒๕๖๖ - ๒๕๗๐)

องค์การบริหารส่วนตำบลไทรขึง

ก. ยุทธศาสตร์จังหวัดที่ ๓ : การเชื่อมโยงเส้นทางคมนาคมและศูนย์โลจิสติกส์ (Logistics) ภาคใต้ตอนบน

ข. ยุทธศาสตร์การพัฒนาขององค์กรปกครองส่วนท้องถิ่นในเขตจังหวัด ที่ ๑ ด้านโครงสร้างพื้นฐาน

๑. ยุทธศาสตร์การพัฒนาด้านโครงสร้างพื้นฐาน

๑.๒ แผนงานอุตสาหกรรมและการโยธา

ที่	โครงการ	วัตถุประสงค์	เป้าหมาย (ผลผลิตของโครงการ)	งบประมาณ ๒๕๖๖ (บาท)	๒๕๖๗ (บาท)	๒๕๖๘ (บาท)	๒๕๖๙ (บาท)	๒๕๗๐ (บาท)	ตัวชี้วัด (KPI)	ผลที่คาดว่าจะได้รับ	หน่วยงานรับผิดชอบหลัก
๑๐๓	โครงการขุดเจาะบ่อบาดาลจุดบริเวณบ้านบางหิน หมู่ที่ ๓ ตำบลไทรขึง	เพื่อให้ประชาชนมีน้ำใช้ในการอุปโภคบริโภคอย่างทั่วถึงและเพียงพอ	ขุดเจาะบ่อบาดาล ความลึก ๔๓-๑๐๐ เมตร หรือปริมาตรไม่น้อยกว่า ๕ ลบ.ม./ชม. รายละเอียดตามแบบแปลนที่ อบต.ไทรขึง กำหนด		๓๐๐,๐๐๐				จำนวนที่ครัวเรือนที่มีน้ำใช้อย่างเพียงพอ	ประชาชนมีน้ำใช้อุปโภคบริโภคอย่างเพียงพอและทั่วถึง	กองช่าง อบต.
๑๐๔	โครงการขุดเจาะบ่อบาดาลจุดบริเวณตลาดนัดบ้านควนสว่างวัฒนา หมู่ที่ ๓ ตำบลไทรขึง	เพื่อให้ประชาชนมีน้ำใช้ในการอุปโภคบริโภคอย่างทั่วถึงและเพียงพอ	ขุดเจาะบ่อบาดาล ๓ ความลึก ๔๓-๑๐๐ เมตร หรือปริมาตรไม่น้อยกว่า ๕ ลบ.ม./ชม. รายละเอียดตามแบบแปลนที่ อบต.ไทรขึงกำหนด		๓๐๐,๐๐๐				จำนวนที่ครัวเรือนที่มีน้ำใช้อย่างเพียงพอ	ประชาชนมีน้ำใช้อุปโภคบริโภคอย่างเพียงพอและทั่วถึง	กองช่าง อบต.
๑๐๕	โครงการก่อสร้างระบบประปาหมู่บ้าน หมู่ที่ ๓ ตำบลไทรขึง	เพื่อให้ประชาชนมีน้ำใช้ในการอุปโคบริโภคอย่างทั่วถึงและเพียงพอ	ก่อสร้างระบบประปาหมู่บ้านแบบหอถังแชมเปญ ๒๐ ลบ.ม. พร้อมท่อจ่ายน้ำ รายละเอียดตาแบบแปลนที่ อบต.กำหนด	๕๐๐,๐๐๐					จำนวนที่ครัวเรือนที่มีน้ำใช้อย่างเพียงพอ	ประชาชนมีน้ำใช้อุปโภคบริโภคอย่างเพียงพอและทั่วถึง	กองช่าง อบต.

แบบ ผ.๐๒

รายละเอียดโครงการพัฒนา

แผนพัฒนาท้องถิ่น (พ.ศ.๒๕๖๖ - ๒๕๗๐)

องค์การบริหารส่วนตำบลไทรขึง

ก. ยุทธศาสตร์จังหวัดที่ ๓ : การเชื่อมโยงเส้นทางคมนาคมและศูนย์โลจิสติกส์ (Logistics) ภาคใต้ตอนบน

ข. ยุทธศาสตร์การพัฒนาขององค์กรปกครองส่วนท้องถิ่นในเขตจังหวัด ที่ ๑ ด้านโครงสร้างพื้นฐาน

๑. ยุทธศาสตร์การพัฒนาด้านโครงสร้างพื้นฐาน

๑.๒ แผนงานอุตสาหกรรมและการโยธา

ที่	โครงการ	วัตถุประสงค์	เป้าหมาย (ผลผลิตของโครงการ)	งบประมาณ ๒๕๖๖ (บาท)	๒๕๖๗ (บาท)	๒๕๖๘ (บาท)	๒๕๖๙ (บาท)	๒๕๗๐ (บาท)	ตัวชี้วัด (KPI)	ผลที่คาดว่าจะได้รับ	หน่วยงานรับผิดชอบหลัก
๑๐๖	โครงการวางท่อเมนจ่ายน้ำบ้านบางลอ - นิคม ผังฯ ๕ หมู่ที่ ๓ ตำบลไทรขึง	-เพื่อให้ประชาชนมีน้ำใช้ในการอุปโภคบริโภคอย่างทั่วถึงและเพียงพอ	โดยการวางท่อเมนจ่ายน้ำ ขนาด ๒ นิ้ว ระยะทาง ๑,๐๐๐ ม. รายละเอียดตามแบบแปลนที่อบต.ไทรขึงกำหนด	๑๐๐,๐๐๐					จำนวนที่ครัวเรือนที่มีน้ำใช้อย่างเพียงพอ	ประชาชนมีน้ำใช้อุปโภคบริโภคอย่างเพียงพอและทั่วถึง	กองช่าง อบต.
๑๐๗	โครงการปรับปรุงระบบประปาหมู่บ้าน หมู่ที่ ๓ ตำบลไทรขึง	เพื่อให้ประชาชนมีน้ำใช้ในการอุปโภคบริโภคอย่างทั่วถึงและเพียงพอ	โดยการปรับปรุงระบบกรองน้ำและระบบถังน้ำใส ระบบจ่ายน้ำประปา ระบบไฟฟ้าภายใน การประสานท่อระหว่างระบบ จัดหาและติดตั้งเครื่องสูบน้ำดีพร้อมอุปกรณ์ควบคุม ระบบจ่ายสาร ละเอียดคลอรีน รายละเอียดตามแบบแปลนที่ อบต.ไทรขึง กำหนด พร้อมป้ายประชาสัมพันธ์				๕๐๐,๐๐๐		จำนวนที่ครัวเรือนที่มีน้ำใช้อย่างเพียงพอ	ประชาชนมีน้ำใช้อุปโภคบริโภคอย่างเพียงพอและทั่วถึง	กองช่าง อบต.

แบบ ผ.๐๒

รายละเอียดโครงการพัฒนา

แผนพัฒนาท้องถิ่น (พ.ศ.๒๕๖๖ - ๒๕๗๐)

องค์การบริหารส่วนตำบลไทรขึง

ก. ยุทธศาสตร์จังหวัดที่ ๓ : การเชื่อมโยงเส้นทางคมนาคมและศูนย์โลจิสติกส์ (Logistics) ภาคใต้ตอนบน

ข. ยุทธศาสตร์การพัฒนาขององค์กรปกครองส่วนท้องถิ่นในเขตจังหวัด ที่ ๑ ด้านโครงสร้างพื้นฐาน

๑. ยุทธศาสตร์การพัฒนาด้านโครงสร้างพื้นฐาน

๑.๒ แผนงานอุตสาหกรรมและการโยธา

ที่	โครงการ	วัตถุประสงค์	เป้าหมาย (ผลผลิตของโครงการ)	งบประมาณ ๒๕๖๖ (บาท)	๒๕๖๗ (บาท)	๒๕๖๘ (บาท)	๒๕๖๙ (บาท)	๒๕๗๐ (บาท)	ตัวชี้วัด (KPI)	ผลที่คาดว่าจะได้รับ	หน่วยงานรับผิดชอบหลัก
๑๐๘	โครงการปรับปรุงระบบประปาหมู่บ้านบ้านควนสว่างวัฒนา หมู่ที่ ๓ ตำบลไทรขึง	-เพื่อให้ประชาชนมีน้ำใช้ในการอุปโภคบริโภคอย่างทั่วถึงและเพียงพอ	โดยการขยายแนว ท่อเมนจ่ายน้ำ ขนาดท่อ ๓ นิ้ว ระยะทาง ๘๐๐ เมตร รายละเอียดตามแบบแปลนที่อบต.ไทรขึงกำหนด	๑๕๐,๐๐๐					จำนวนที่ครัวเรือนที่มีน้ำใช้อย่างเพียงพอ	ประชาชนมีน้ำใช้อุปโภคบริโภคอย่างเพียงพอและทั่วถึง	กองช่าง อบต.
๑๐๙	โครงการก่อสร้างระบบประปาหมู่บ้านบ้านควนกอ (บริเวณหน้าโรงงานไททาโลว์) หมู่ที่ ๔ ตำบลไทรขึง	-เพื่อให้ประชาชนมีน้ำใช้ในการอุปโภคบริโภคอย่างทั่วถึงและเพียงพอ	โดยติดตั้งหอถังเหล็กสูง(รูปทรงแชมเปญ) ขนาดบรรจุไม่น้อยกว่า ๒๐ ลบ.ม. พร้อมถังกรองสนิมเหล็ก รายละเอียดตามแบบแปลนที่ อบต.ไทรขึงกำหนด	๕๐๐,๐๐๐					ระบบประปาหมู่บ้าน ที่ได้มาตรฐาน เพิ่มขึ้น ๑ แห่ง	ประชาชนมีน้ำใช้อุปโภคบริโภคอย่างเพียงพอและทั่วถึง	
๑๑๐	โครงการปรับปรุงระบบประปาหมู่บ้านบ้านนิคมฯ ผัง ๑ หมู่ที่ ๕ ตำบลไทรขึง	เพื่อปรับปรุงระบบสาธารณูปโภค ให้เพียงพอและทั่วถึง ลดการขาดแคลนน้ำใช้ในการอุปโภคบริโภคของประชาชน	โดยปรับปรุงระบบจ่ายน้ำทั้งระบบ รายละเอียดตามแบบแปลนที่ อบต.ไทรขึง กำหนด		๕๐๐,๐๐๐				จำนวนระบบประปาที่ได้รับการปรับปรุงให้ได้มาตรฐาน ๑ แห่ง	ประชาชนมีน้ำใช้อุปโภคบริโภคอย่างเพียงพอและทั่วถึง	กองช่าง อบต.

แบบ ผ.๐๒

รายละเอียดโครงการพัฒนา

แผนพัฒนาท้องถิ่น (พ.ศ.๒๕๖๖ - ๒๕๗๐)

องค์การบริหารส่วนตำบลไทรขึง

ก. ยุทธศาสตร์จังหวัดที่ ๓ : การเชื่อมโยงเส้นทางคมนาคมและศูนย์โลจิสติกส์ (Logistics) ภาคใต้ตอนบน

ข. ยุทธศาสตร์การพัฒนาขององค์กรปกครองส่วนท้องถิ่นในเขตจังหวัด ที่ ๑ ด้านโครงสร้างพื้นฐาน

๑. ยุทธศาสตร์การพัฒนาด้านโครงสร้างพื้นฐาน

๑.๒ แผนงานอุตสาหกรรมและการโยธา

ที่	โครงการ	วัตถุประสงค์	เป้าหมาย (ผลผลิตของโครงการ)	งบประมาณ ๒๕๖๖ (บาท)	๒๕๖๗ (บาท)	๒๕๖๘ (บาท)	๒๕๖๙ (บาท)	๒๕๗๐ (บาท)	ตัวชี้วัด (KPI)	ผลที่คาดว่าจะได้รับ	หน่วยงานรับผิดชอบหลัก
๑๑๑	โครงการปรับปรุงประปาหมู่บ้าน หมู่ที่ ๖ ตำบลไทรขึง	เพื่อให้ประชาชนมีน้ำใช้ในการอุปโภคบริโภคอย่างทั่วถึงและเพียงพอ	โดยการปรับปรุงระบบกรองน้ำและระบบถังน้ำใส ระบบจ่ายน้ำประปา ระบบไฟฟ้าภายใน การประสานท่อระหว่างระบบ จัดหาและติดตั้งเครื่องสูบน้ำดีพร้อมอุปกรณ์ควบคุม ระบบจ่ายสาร ละเอียดคลอรีน รายละเอียดตามแบบแปลนที่ อบต.ไทรขึง กำหนด พร้อมป้ายประชาสัมพันธ์				๕๐๐,๐๐๐		ระบบประปาหมู่บ้าน ที่ได้มาตรฐาน เพิ่มขึ้น ๑ แห่ง	ประชาชนมีน้ำใช้อุปโภคบริโภคอย่างเพียงพอและทั่วถึง	กองช่าง อบต.
๑๑๒	โครงการขุดเจาะบ่อบาดาล บ้านบางน้ำเย็น (จุดบ้านนางวันลี นาคสุวรรณ) หมู่ที่ ๗ ตำบลไทรขึง	เพื่อก่อสร้างระบบประปาหมู่บ้านภายในตำบลไทรขึงและเพื่อต้องการให้ประชาชนได้มีน้ำในการอุปโภค บริโภค ครบทุกครัวเรือน	ขุดเจาะบ่อบาดาล ขนาดเส้นผ่านศูนย์กลาง ๖ นิ้ว ความลึก ๔๓-๑๐๐ เมตร หรือปริมาตรไม่น้อยกว่า ๕ ลบ.ม./ชม. รายละเอียดแบบแปลนที่ อบต.ไทรขึง กำหนด	๓๐๐,๐๐๐					จำนวนที่ครัวเรือนที่มีน้ำใช้อย่างเพียงพอ	ประชาชนมีน้ำใช้อุปโภคบริโภคอย่างเพียงพอและทั่วถึง	กองช่าง อบต.

แบบ ผ.๐๒

รายละเอียดโครงการพัฒนา

แผนพัฒนาท้องถิ่น (พ.ศ.๒๕๖๖ - ๒๕๗๐)

องค์การบริหารส่วนตำบลไทรขึง

ก. ยุทธศาสตร์จังหวัดที่ ๓ : การเชื่อมโยงเส้นทางคมนาคมและศูนย์โลจิสติกส์ (Logistics) ภาคใต้ตอนบน

ข. ยุทธศาสตร์การพัฒนาขององค์กรปกครองส่วนท้องถิ่นในเขตจังหวัด ที่ ๑ ด้านโครงสร้างพื้นฐาน

๑. ยุทธศาสตร์การพัฒนาด้านโครงสร้างพื้นฐาน

๑.๒ แผนงานอุตสาหกรรมและการโยธา

ที่	โครงการ	วัตถุประสงค์	เป้าหมาย (ผลผลิตของโครงการ)	งบประมาณ ๒๕๖๖ (บาท)	๒๕๖๗ (บาท)	๒๕๖๘ (บาท)	๒๕๖๙ (บาท)	๒๕๗๐ (บาท)	ตัวชี้วัด (KPI)	ผลที่คาดว่าจะได้รับ	หน่วยงานรับผิดชอบหลัก
๑๑๓	โครงการก่อสร้างระบบประปาหมู่บ้าน (จุดบ้านนางวันลี นาคสุวรรณ) หมู่ที่ ๗ ตำบลไทรขึง	เพื่อให้ประชาชนมีน้ำใช้ในการอุปโภคบริโภคอย่างทั่วถึงและเพียงพอ	ก่อสร้างระบบประปาหมู่บ้าน แบบหอถังแชมเปญ ขนาด ๒๐ ลูกบาศก์เมตร พร้อมท่อจ่ายน้ำ ตามแบบส่วนบริหารจัดการน้ำ สำนักทรัพยากรน้ำ และรายละเอียดตามแบบแปลนที่ อบต.ไทรขึง กำหนด		๕๐๐,๐๐๐				ระบบประปาหมู่บ้าน ที่ได้มาตรฐาน เพิ่มขึ้น ๑ แห่ง	ประชาชนมีน้ำใช้อุปโภคบริโภคอย่างเพียงพอและทั่วถึง	กองช่าง อบต.
๑๑๔	โครงการปรับปรุงระบบประปาหมู่บ้าน บางน้ำเย็น หมู่ที่ ๗ ตำบลไทรขึง	เพื่อปรับปรุงระบบประปาหมู่บ้าน และเพื่อต้องการให้ประชาชนได้มีน้ำในการอุปโภค บริโภค ครบทุกครัวเรือน	ย้ายจุดติดตั้งถังแชมเปญ ขนาด ๒๐ ลบ.ม. จำนวน ๑ ชุด ถังกรองสนิมเหล็ก จำนวน ๑ ถัง พร้อมงานวางท่อระบายน้ำ รายละเอียดตามแบบมาตรฐานส่วนบริหารจัดการน้ำ ฯ และ อบต.ไทรขึง กำหนด พร้อมป้ายประชาสัมพันธ์โครงการ ๑ ป้าย	๒๕๐,๐๐๐					จำนวนที่ครัวเรือนที่มีน้ำใช้อย่างเพียงพอ	ประชาชนมีน้ำใช้อุปโภค บริโภค ของเพียงพอและทั่วถึง	กองช่าง อบต.
๑๑๕	โครงการขุดเจาะบ่อบาดาล ซอยผู้ใหญ่จิต (บริเวณบ้านนางวิภา ทองชาติ) หมู่ที่ ๘ ตำบลไทรขึง	เพื่อให้ประชาชนได้มีน้ำในการอุปโภค บริโภค ครบทุกครัวเรือน	โดยการขุดเจาะบ่อบาดาล ความลึก ๔๓-๑๐๐ เมตร หรือปริมาตรไม่น้อยกว่า ๕ ลบ.ม./ชม.รายละเอียดแบบแปลนที่ อบต.ไทรขึง กำหนด	๓๐๐,๐๐๐					จำนวนครัวเรือนที่มีน้ำใช้อย่างเพียงพอ	ประชาชนมีน้ำใช้อุปโภคบริโภคอย่างเพียงพอและทั่วถึง	กองช่าง อบต.

แบบ ผ.๐๒

รายละเอียดโครงการพัฒนา

แผนพัฒนาท้องถิ่น (พ.ศ.๒๕๖๖ - ๒๕๗๐)

องค์การบริหารส่วนตำบลไทรขึง

ก. ยุทธศาสตร์จังหวัดที่ ๓ : การเชื่อมโยงเส้นทางคมนาคมและศูนย์โลจิสติกส์ (Logistics) ภาคใต้ตอนบน

ข. ยุทธศาสตร์การพัฒนาขององค์กรปกครองส่วนท้องถิ่นในเขตจังหวัด ที่ ๑ ด้านโครงสร้างพื้นฐาน

๑. ยุทธศาสตร์การพัฒนาด้านโครงสร้างพื้นฐาน

๑.๒ แผนงานอุตสาหกรรมและการโยธา

ที่	โครงการ	วัตถุประสงค์	เป้าหมาย (ผลผลิตของโครงการ)	งบประมาณ ๒๕๖๖ (บาท)	๒๕๖๗ (บาท)	๒๕๖๘ (บาท)	๒๕๖๙ (บาท)	๒๕๗๐ (บาท)	ตัวชี้วัด (KPI)	ผลที่คาดว่าจะได้รับ	หน่วยงานรับผิดชอบหลัก
๑๑๖	โครงการขุดเจาะบ่อบาดาล บ้านควนยอ (บริเวณถนนสายผู้ใหญ่จิตร) หมู่ที่ ๘ ตำบลไทรขึง	เพื่อให้ประชาชนได้มีน้ำในการอุปโภค บริโภค ครบทุกครัวเรือน	โดยการขุดเจาะบ่อบาดาล ขนาดเส้นผ่านศูนย์กลาง ๖ นิ้ว ท่อ PVC ชั้น ๑๓.๕ ความลึกไม่น้อยกว่า ๔๓-๑๐๐ เมตร หรือปริมาณน้ำไม่น้อยกว่า ๕ ลบ.ม./ชม. รายละเอียดตามแบบแปลนที่ อบต.ไทรขึงกำหนด	๔๐๐,๐๐๐					จำนวนครัวเรือนที่มีน้ำใช้อย่างเพียงพอ	ประชาชนมีน้ำใช้อุปโภคบริโภคอย่างเพียงพอและทั่วถึง	
๑๑๗	โครงการขุดเจาะบ่อบาดาล บ้านควนยอ (บริเวณถนนสายเศียรคู่) หมู่ที่ ๘ ตำบลไทรขึง	เพื่อให้ประชาชนได้มีน้ำในการอุปโภค บริโภค ครบทุกครัวเรือน	โดยการขุดเจาะบ่อบาดาล ขนาดเส้นผ่านศูนย์กลาง ๖ นิ้ว ท่อ PVC ชั้น ๑๓.๕ ความลึกไม่น้อยกว่า ๔๓-๑๐๐ เมตร หรือปริมาณน้ำไม่น้อยกว่า ๕ ลบ.ม./ชม. รายละเอียดตามแบบแปลนที่ อบต.ไทรขึงกำหนด	๔๐๐,๐๐๐					จำนวนครัวเรือนที่มีน้ำใช้อย่างเพียงพอ	ประชาชนมีน้ำใช้อุปโภคบริโภคอย่างเพียงพอและทั่วถึง	
๑๑๘	โครงการก่อสร้างระบบประปาหมู่บ้าน บ้านควนยอ หมู่ที่ ๘ ตำบลไทรขึง	เพื่อให้ประชาชนได้มีน้ำในการอุปโภค บริโภค ครบทุกครัวเรือน	ก่อสร้างระบบประปาหมู่บ้าน แบบหอถังแชมเปญ ขนาด ๒๐ ลบ.ม. พร้อมระบบตามแบบส่วนบริหารจัดการน้ำ สำนักงานทรัพยากรการน้ำ และรายละเอียดแบบแปลนที่ อบต.ไทรขึง กำหนด		๕๐๐,๐๐๐				จำนวนครัวเรือนที่มีน้ำใช้อย่างเพียงพอ	ประชาชนมีน้ำใช้อุปโภคบริโภคอย่างเพียงพอและทั่วถึง	กองช่าง อบต.

แบบ ผ.๐๒

รายละเอียดโครงการพัฒนา

แผนพัฒนาท้องถิ่น (พ.ศ.๒๕๖๖ - ๒๕๗๐)

องค์การบริหารส่วนตำบลไทรขึง

ก. ยุทธศาสตร์จังหวัดที่ ๓ : การเชื่อมโยงเส้นทางคมนาคมและศูนย์โลจิสติกส์ (Logistics) ภาคใต้ตอนบน

ข. ยุทธศาสตร์การพัฒนาขององค์กรปกครองส่วนท้องถิ่นในเขตจังหวัด ที่ ๑ ด้านโครงสร้างพื้นฐาน

๑. ยุทธศาสตร์การพัฒนาด้านโครงสร้างพื้นฐาน

๑.๒ แผนงานอุตสาหกรรมและการโยธา

ที่	โครงการ	วัตถุประสงค์	เป้าหมาย (ผลผลิตของโครงการ)	งบประมาณ					ตัวชี้วัด (KPI)	ผลที่คาดว่าจะได้รับ	หน่วยงานรับผิดชอบหลัก
				๒๕๖๖ (บาท)	๒๕๖๗ (บาท)	๒๕๖๘ (บาท)	๒๕๖๙ (บาท)	๒๕๗๐ (บาท)			
๑๑๙	โครงการก่อสร้างระบบประปาหมู่บ้าน (บริเวณบ้านนางวิภา ทองชาติ) บ้านควนยอ หมู่ที่ ๘ ตำบลไทรขึง	เพื่อให้ประชาชนได้มีน้ำในการอุปโภค บริโภค ครบทุกครัวเรือน	ก่อสร้างระบบประปาหมู่บ้าน แบบหอถังแชมเปญ ขนาด ๒๐ ลบ.ม. พร้อมระบบตามแบบส่วนบริหารจัดการน้ำ สำนักงานทรัพยากรการน้ำ และรายละเอียดแบบแปลนที่ อบต.ไทรขึง กำหนด	๕๐๐,๐๐๐					จำนวนครัวเรือนที่มีน้ำใช้อย่างเพียงพอ	ประชาชนมีน้ำใช้อุปโภคบริโภคอย่างเพียงพอและทั่วถึง	กองช่าง อบต.
๑๒๐	โครงการปรับปรุงระบบประปาหมู่บ้าน หมู่ที่ ๘ บ้านควนยอ ตำบลไทรขึง	เพื่อให้ประชาชนมีน้ำใช้ในการอุปโภคบริโภคอย่างทั่วถึงและเพียงพอ	โดยการปรับปรุงระบบประปาหมู่บ้าน ขยายเขตระบบประปาหมู่บ้าน รายละเอียดตามแบบแปลนที่ อบต.ไทรขึง กำหนด		๒๐๐๐๐๐				ปรับปรุงระบบประปาให้ได้มาตรฐาน ๑ แห่ง	ประชาชนมีน้ำใช้อุปโภคบริโภคอย่างเพียงพอและทั่วถึง	กองช่าง อบต.

แบบ ผ.๐๒

รายละเอียดโครงการพัฒนา

แผนพัฒนาท้องถิ่น (พ.ศ.๒๕๖๖ - ๒๕๗๐)

องค์การบริหารส่วนตำบลไทรขึง

ก. ยุทธศาสตร์จังหวัดที่ ๓ : การเชื่อมโยงเส้นทางคมนาคมและศูนย์โลจิสติกส์ (Logistics) ภาคใต้ตอนบน

ข. ยุทธศาสตร์การพัฒนาขององค์กรปกครองส่วนท้องถิ่นในเขตจังหวัด ที่ ๑ ด้านโครงสร้างพื้นฐาน

๑. ยุทธศาสตร์การพัฒนาด้านโครงสร้างพื้นฐาน

๑.๒ แผนงานอุตสาหกรรมและการโยธา

ที่	โครงการ	วัตถุประสงค์	เป้าหมาย (ผลผลิตของโครงการ)	งบประมาณ ๒๕๖๖ (บาท)	๒๕๖๗ (บาท)	๒๕๖๘ (บาท)	๒๕๖๙ (บาท)	๒๕๗๐ (บาท)	ตัวชี้วัด (KPI)	ผลที่คาดว่าจะได้รับ	หน่วยงานรับผิดชอบหลัก
๑๒๑	โครงการปรับปรุงประปาหมู่บ้าน บ้านนิคมฯ ผัง ๒ หมู่ที่ ๙ ตำบลไทรขึง	เพื่อปรับปรุงระบบสาธารณูปโภค ให้เพียงพอและทั่วถึง ลดการขาดแคลนน้ำใช้ในการอุปโภคบริโภคของประชาชน	โดยการปรับปรุงระบบกรองน้ำและระบบถังน้ำใส ระบบจ่ายน้ำประปา ระบบไฟฟ้าภายใน การประสานท่อระหว่างระบบ จัดหาและติดตั้งเครื่องสูบน้ำดีพร้อมอุปกรณ์ควบคุม ระบบจ่ายสาร ละเอียดคลอรีน รายละเอียดตามแบบแปลนที่ อบต.ไทรขึง กำหนด พร้อมป้ายประชาสัมพันธ์				๕๐๐,๐๐๐		จำนวนระบบประปาที่ได้รับการปรับปรุงให้ได้มาตรฐาน ๑ แห่ง	ประชาชนมีน้ำใช้อุปโภคบริโภคอย่างเพียงพอและทั่วถึง	กองช่าง อบต.
๑๒๒	โครงการปรับปรุงระบบประปาหมู่บ้าน หมู่ที่ ๙ ตำบลไทรขึง	เพื่อปรับปรุงระบบประปาหมู่บ้านภายในตำบลไทรขึง และเพื่อต้องการให้ประชาชนได้มีน้ำในการอุปโภค บริโภค ครบทุกครัวเรือน	ปรับปรุงระบบประปาหมู่บ้าน โดยการวางท่อเมนจ่ายน้ำ pvc ขนาดเส้นผ่านศูนย์กลาง ๒ นิ้ว มอก. ชั้น ๘.๕ ความยาวประมาณ ๔,๐๐๐ เมตร รายละเอียดตามแบบแปลนที่ อบต.ไทรขึง กำหนด	๕๐๐,๐๐๐					จำนวนที่ครัวเรือนที่มีน้ำใช้อย่างเพียงพอ	ประชาชนมีน้ำใช้อุปโภคบริโภคอย่างเพียงพอและทั่วถึง	กองช่าง อบต.

แบบ ผ.๐๒

รายละเอียดโครงการพัฒนา

แผนพัฒนาท้องถิ่น (พ.ศ.๒๕๖๖ - ๒๕๗๐)

องค์การบริหารส่วนตำบลไทรขึง

ก. ยุทธศาสตร์จังหวัดที่ ๓ : การเชื่อมโยงเส้นทางคมนาคมและศูนย์โลจิสติกส์ (Logistics) ภาคใต้ตอนบน

ข. ยุทธศาสตร์การพัฒนาขององค์กรปกครองส่วนท้องถิ่นในเขตจังหวัด ที่ ๑ ด้านโครงสร้างพื้นฐาน

๑. ยุทธศาสตร์การพัฒนาด้านโครงสร้างพื้นฐาน

๑.๒ แผนงานอุตสาหกรรมและการโยธา

ที่	โครงการ	วัตถุประสงค์	เป้าหมาย (ผลผลิตของโครงการ)	งบประมาณ ๒๕๖๖ (บาท)	๒๕๖๗ (บาท)	๒๕๖๘ (บาท)	๒๕๖๙ (บาท)	๒๕๗๐ (บาท)	ตัวชี้วัด (KPI)	ผลที่คาดว่าจะได้รับ	หน่วยงานรับผิดชอบหลัก
๑๒๓	โครงการขุดเจาะบ่อบาดาลบ้านหาดเจริญ หมู่ที่ ๑๐ ตำบลไทรขึง	เพื่อให้ประชาชนมีน้ำใช้ในการอุปโภคบริโภคอย่างทั่วถึงและเพียงพอ	ขุดเจาะบ่อบาดาล ขนาดเส้นผ่านศูนย์กลาง ๖ นิ้ว ท่อ PVC ชั้น ๑๓.๕ ความลึกไม่น้อยกว่า ๔๓-๑๐๐ เมตร หรือปริมาตรไม่น้อยกว่า ๕ ลบ.ม./ชม.รายละเอียดแบบแปลนที่ อบต.ไทรขึง กำหนด			๓๐๐,๐๐๐			จำนวนที่ครัวเรือนที่มีน้ำใช้อย่างเพียงพอ	ประชาชนมีน้ำใช้อุปโภคบริโภคอย่างเพียงพอและทั่วถึง	กองช่าง อบต.
๑๒๔	โครงการปรับปรุงประปาหมู่บ้าน หมู่ที่ ๑๐ ตำบลไทรขึง	เพื่อให้ประชาชนมีน้ำใช้ในการอุปโภคบริโภคอย่างทั่วถึงและเพียงพอ	โดยการปรับปรุงระบบกรองน้ำและระบบถังน้ำใส ระบบจ่ายน้ำประปา ระบบไฟฟ้าภายใน การประสานท่อระหว่างระบบ จัดหาและติดตั้งเครื่องสูบน้ำดี พร้อมอุปกรณ์ควบคุมระบบจ่ายสารละเอียดคลอรีน รายละเอียดตามแบบแปลนที่ อบต.ไทรขึง กำหนด พร้อมป้ายประชาสัมพันธ์			๕๐๐,๐๐๐			จำนวนที่ครัวเรือนที่มีน้ำใช้อย่างเพียงพอ	ประชาชนมีน้ำใช้อุปโภคบริโภคอย่างเพียงพอและทั่วถึง	กองช่าง อบต.
๑๒๕	โครงการขุดเจาะบ่อบาดาล หมู่ที่ ๑๑ ตำบลไทรขึง	เพื่อให้ประชาชนมีน้ำใช้ในการอุปโภคบริโภคอย่างทั่วถึงและเพียงพอ	ขุดเจาะบ่อบาดาล ๓ ความลึก ๔๓-๑๐๐ เมตร หรือปริมาตรไม่น้อยกว่า ๕ ลบ.ม./ชม. รายละเอียดตามแบบแปลนที่ อบต.ไทรขึง กำหนด	๓๐๐,๐๐๐					จำนวนที่ครัวเรือนที่มีน้ำใช้อย่างเพียงพอ	ประชาชนมีน้ำใช้อุปโภคบริโภคอย่างเพียงพอและทั่วถึง	กองช่าง อบต.

แบบ ผ.๐๒

รายละเอียดโครงการพัฒนา

แผนพัฒนาท้องถิ่น (พ.ศ.๒๕๖๖ - ๒๕๗๐)

องค์การบริหารส่วนตำบลไทรขึง

ก. ยุทธศาสตร์จังหวัดที่ ๓ : การเชื่อมโยงเส้นทางคมนาคมและศูนย์โลจิสติกส์ (Logistics) ภาคใต้ตอนบน

ข. ยุทธศาสตร์การพัฒนาขององค์กรปกครองส่วนท้องถิ่นในเขตจังหวัด ที่ ๑ ด้านโครงสร้างพื้นฐาน

๑. ยุทธศาสตร์การพัฒนาด้านโครงสร้างพื้นฐาน

๑.๒ แผนงานอุตสาหกรรมและการโยธา

ที่	โครงการ	วัตถุประสงค์	เป้าหมาย (ผลผลิตของโครงการ)	งบประมาณ ๒๕๖๖ (บาท)	๒๕๖๗ (บาท)	๒๕๖๘ (บาท)	๒๕๖๙ (บาท)	๒๕๗๐ (บาท)	ตัวชี้วัด (KPI)	ผลที่คาดว่าจะได้รับ	หน่วยงานรับผิดชอบหลัก
๑๒๖	โครงการก่อสร้างระบบประปาหมู่บ้าน หมู่ที่ ๑๑ ตำบลไทรขึง	เพื่อให้ประชาชนมีน้ำใช้ในการอุปโภคบริโภคอย่างทั่วถึงและเพียงพอ	ก่อสร้างระบบประปาหมู่บ้าน แบบหอถังแชมเปญ ๒๐ ลบ.ม. พร้อมท่อจ่ายน้ำ รายละเอียดตามแบบแปลนที่ อบต.กำหนด		๕๐๐,๐๐๐				จำนวนที่ครัวเรือนที่มีน้ำใช้อย่างเพียงพอ	ประชาชนมีน้ำใช้อุปโภคบริโภคอย่างเพียงพอและทั่วถึง	กองช่าง อบต.
๑๒๗	โครงการปรับปรุงระบบประปาหมู่บ้าน บ้านนิคมฯ ผัง ๓ หมู่ที่ ๑๒ ตำบลไทรขึง	เพื่อปรับปรุงระบบประปาหมู่บ้านภายในตำบลไทรขึง และเพื่อต้องการให้ประชาชนได้มีน้ำในการอุปโภค บริโภค ครบทุกครัวเรือน	โดยขุดท่อเมนจ่ายน้ำ แบบ PVC ขนาด ๒ นิ้ว ชั้น ๘.๕ ระยะทางยาว ๓,๐๐๐ เมตร รายละเอียดตามแบบแปลนที่ อบต.ไทรขึง กำหนด	๓๐๐,๐๐๐					จำนวนที่ครัวเรือนที่มีน้ำใช้อย่างเพียงพอ	ประชาชนมีน้ำใช้อุปโภคบริโภคอย่างเพียงพอและทั่วถึง	กองช่าง อบต.

แบบ ผ.๐๒

รายละเอียดโครงการพัฒนา

แผนพัฒนาท้องถิ่น (พ.ศ.๒๕๖๖ - ๒๕๗๐)

องค์การบริหารส่วนตำบลไทรขึง

ก. ยุทธศาสตร์จังหวัดที่ ๓ : การเชื่อมโยงเส้นทางคมนาคมและศูนย์โลจิสติกส์ (Logistics) ภาคใต้ตอนบน

ข. ยุทธศาสตร์การพัฒนาขององค์กรปกครองส่วนท้องถิ่นในเขตจังหวัด ที่ ๑ ด้านโครงสร้างพื้นฐาน

๑. ยุทธศาสตร์การพัฒนาด้านโครงสร้างพื้นฐาน

๑.๒ แผนงานอุตสาหกรรมและการโยธา

ที่	โครงการ	วัตถุประสงค์	เป้าหมาย (ผลผลิตของโครงการ)	งบประมาณ ๒๕๖๖ (บาท)	๒๕๖๗ (บาท)	๒๕๖๘ (บาท)	๒๕๖๙ (บาท)	๒๕๗๐ (บาท)	ตัวชี้วัด (KPI)	ผลที่คาดว่าจะได้รับ	หน่วยงานรับผิดชอบหลัก
๑๒๘	โครงการปรับปรุงระบบประปาหมู่บ้าน หมู่ที่ ๑๒ ตำบลไทรขึง	เพื่อปรับปรุงระบบประปาหมู่บ้านภายในตำบลไทรขึง และเพื่อต้องการให้ประชาชนได้มีน้ำในการอุปโภค บริโภค ครบทุกครัวเรือน	โดยการปรับปรุงระบบกรองน้ำและระบบถังน้ำใส ระบบจ่ายน้ำประปา ระบบไฟฟ้าภายใน การประสานท่อระหว่างระบบ จัดหาและติดตั้งเครื่องสูบน้ำดี พร้อมอุปกรณ์ควบคุม ระบบจ่ายสาร ละเอียดคลอรีน รายละเอียดตามแบบแปลนที่ อบต.ไทรขึง กำหนด พร้อมป้ายประชาสัมพันธ์	๕๐๐,๐๐๐					จำนวนที่ครัวเรือนที่มีน้ำใช้อย่างเพียงพอ	ประชาชนมีน้ำใช้อุปโภคบริโภคอย่างเพียงพอและทั่วถึง	กองช่าง อบต.
๑๒๙	โครงการขุดเจาะบ่อบาดาลบ้านนิคมฯ ผัง ๔ หมู่ที่ ๑๓ ตำบลไทรขึง	-เพื่อให้ประชาชนมีน้ำใช้ในการอุปโภคบริโภคอย่างทั่วถึงและเพียงพอ	ขุดเจาะบ่อบาดาล ขนาดเส้นผ่าศูนย์กลาง ๖ นิ้ว ความลึก ๔๓-๑๐๐ เมตร หรือปริมาตรน้ำไม่น้อยกว่า ๕ ลบ.ม./ชม. รายละเอียดตามแบบแปลน ที่อบต.ไทรขึง กำหนด	๕๐๐,๐๐๐					จำนวนที่ครัวเรือนที่มีน้ำใช้อย่างเพียงพอ	ประชาชนมีน้ำใช้อุปโภคบริโภคอย่างเพียงพอและทั่วถึง ม. ๑๓	กองช่าง อบต.

แบบ ผ.๐๒

รายละเอียดโครงการพัฒนา

แผนพัฒนาท้องถิ่น (พ.ศ.๒๕๖๖ - ๒๕๗๐)

องค์การบริหารส่วนตำบลไทรขึง

ก. ยุทธศาสตร์จังหวัดที่ ๓ : การเชื่อมโยงเส้นทางคมนาคมและศูนย์โลจิสติกส์ (Logistics) ภาคใต้ตอนบน

ข. ยุทธศาสตร์การพัฒนาขององค์กรปกครองส่วนท้องถิ่นในเขตจังหวัด ที่ ๑ ด้านโครงสร้างพื้นฐาน

๑. ยุทธศาสตร์การพัฒนาด้านโครงสร้างพื้นฐาน

๑.๒ แผนงานอุตสาหกรรมและการโยธา

ที่	โครงการ	วัตถุประสงค์	เป้าหมาย (ผลผลิตของโครงการ)	งบประมาณ ๒๕๖๖ (บาท)	๒๕๖๗ (บาท)	๒๕๖๘ (บาท)	๒๕๖๙ (บาท)	๒๕๗๐ (บาท)	ตัวชี้วัด (KPI)	ผลที่คาดว่าจะได้รับ	หน่วยงานรับผิดชอบหลัก
๑๓๐	โครงการปรับปรุงระบบประปาหมู่บ้าน บ้านนิคมฯ ผัง ๔ หมู่ที่ ๑๓ ตำบลไทรขึง	เพื่อปรับปรุงระบบประปาหมู่บ้านภายในตำบลไทรขึง และเพื่อต้องการให้ประชาชนได้มีน้ำในการอุปโภค บริโภค ครบทุกครัวเรือน	ปรับปรุงระบบประปาหมู่บ้าน โดยการเดินระบบท่อจ่ายน้ำ PE ขนาดเส้นผ่านศูนย์กลาง ๙๐ มม. และขนาดเส้นผ่านศูนย์กลาง ๖๓ มม. PN ๖ ระยะทางยาวไม่น้อยกว่า ๓,๐๐๐ เมตร รายละเอียดตามที่ อบต.กำหนด	๕๐๐,๐๐๐					จำนวนที่ครัวเรือนที่มีน้ำใช้อย่างเพียงพอ	ประชาชนมีน้ำใช้อุปโภคบริโภคอย่างเพียงพอและทั่วถึง	กองช่าง อบต.
๑๓๑	โครงการปรับปรุงระบบประปาหมู่บ้าน บ้านนิคมฯ ผัง ๔ หมู่ที่ ๑๓ ตำบลไทรขึง	เพื่อปรับปรุงระบบประปาหมู่บ้านภายในตำบลไทรขึง และเพื่อต้องการให้ประชาชนได้มีน้ำในการอุปโภค บริโภค ครบทุกครัวเรือน	โดยการปรับปรุงระบบกรองน้ำและระบบถังน้ำใส ระบบจ่ายน้ำประปา ระบบไฟฟ้าภายใน การประสานท่อระหว่างระบบ จัดหาและติดตั้งเครื่องสูบน้ำดีพร้อมอุปกรณ์ควบคุม ระบบจ่ายสาร ละเอียดคลอรีน รายละเอียดตามแบบแปลนที่ อบต.ไทรขึง กำหนด พร้อมป้ายประชาสัมพันธ์				๕๐๐,๐๐๐		จำนวนที่ครัวเรือนที่มีน้ำใช้อย่างเพียงพอ	ประชาชนมีน้ำใช้อุปโภคบริโภคอย่างเพียงพอและทั่วถึง	กองช่าง อบต.
รวม	**๑๓๑ โครงการ**	-	-	**๖๒,๖๑๔,๔๐๐**	**๕๓,๖๑๒,๐๐๐**	**๔๓,๖๕๘,๐๐๐**	**๓๙,๓๑๒,๐๐๐**	**๒๙,๗๐๑,๖๐๐**	-	-	-

แบบ ผ.๐๒

รายละเอียดโครงการพัฒนา

แผนพัฒนาท้องถิ่น (พ.ศ.๒๕๖๖ - ๒๕๗๐)

องค์การบริหารส่วนตำบลไทรขึง

ก. ยุทธศาสตร์จังหวัดที่ ๑: การเพิ่มศักยภาพการแข่งขันภาคเกษตร และอุตสาหกรรมเกษตร และการพลังงาน ที่ ๔: การพัฒนาสังคมปลอดภัย คุณภาพชีวิตที่ดี และมีศักยภาพในการแข่งขัน

ข. ยุทธศาสตร์การพัฒนาขององค์กรปกครองส่วนท้องถิ่นในเขตจังหวัด ที่ ๒ ด้านคุณภาพชีวิต

๒. ยุทธศาสตร์การพัฒนาด้านการส่งเสริมคุณภาพชีวิตและสังคม ตามหลักปรัชญาเศรษฐกิจพอเพียง

๒.๑ แผนงานการรักษาความสงบภายใน

ที่	โครงการ	วัตถุประสงค์	เป้าหมาย (ผลผลิตของโครงการ)	งบประมาณ					ตัวชี้วัด (KPI)	ผลที่คาดว่าจะได้รับ	หน่วยงานรับผิดชอบหลัก
				๒๕๖๖ (บาท)	๒๕๖๗ (บาท)	๒๕๖๘ (บาท)	๒๕๖๙ (บาท)	๒๕๗๐ (บาท)			
๑	โครงการป้องกันและลดอุบัติเหตุทางถนนช่วงเทศกาลปีใหม่	- เพื่อลดการบาดเจ็บ ชีวิต และทรัพย์สินจากอุบัติเหตุ -เพื่อป้องกันและลดอุบัติเหตุทางถนนในช่วงเทศกาล ตามอำนาจหน้าที่ - อำนวยความสะดวกให้กับประชาชนและผู้ใช้เส้นทาง - เพื่อรณรงค์ให้ประชาชนตระหนักถึงการรักษากฎ วินัยจราจร	- ดำเนินการจัดตั้งจุดบริการประชาชนในช่วงเทศกาลปีใหม่ จำนวน ๒ จุดร่วมกับ อำเภอพระแสง สภ.พระแสง รพ.สต.ตำบลไทรขึง ปภ.สุราษฎร์ธานี กำนัน ผู้ใหญ่บ้าน ฯลฯ หรือตามที่ อบต.ไทรขึง กำหนด	๕๐,๐๐๐	๕๐,๐๐๐	๕๐,๐๐๐	๕๐,๐๐๐	๕๐,๐๐๐	จำนวนสถิติการเกิดอุบัติเหตุในช่วงเทศกาลลดลงต่อปี	- อุบัติเหตุในพื้นที่ อบต.ไทรขึง ลดลง - ประชาชนและผู้ใช้เส้นทางมีความปลอดภัยมากขึ้น - ผู้ขับขี่และผู้เกี่ยวข้อง มีจิตสำนึก ปฏิบัติตามกฎหมายจราจร	สำนักปลัด อบต.
๒	โครงการป้องกันและลดอุบัติเหตุทางถนนช่วงเทศกาลสงกรานต์	- เพื่อลดการบาดเจ็บ ชีวิต และทรัพย์สินจากอุบัติเหตุ -เพื่อป้องกันและลดอุบัติเหตุทางถนนในช่วงเทศกาล ตามอำนาจหน้าที่ - อำนวยความสะดวกให้กับประชาชนและผู้ใช้เส้นทาง - เพื่อรณรงค์ให้ประชาชนตระหนักถึงการรักษากฎ วินัยจราจร	- ดำเนินการจัดตั้งจุดบริการประชาชนในช่วงเทศกาลปีใหม่ จำนวน ๒ จุดร่วมกับ อำเภอพระแสง สภ.พระแสง รพ.สต.ตำบลไทรขึง ปภ.สุราษฎร์ธานี กำนัน ผู้ใหญ่บ้าน ฯลฯ หรือตามที่ อบต.ไทรขึง กำหนด	๕๐,๐๐๐	๕๐,๐๐๐	๕๐,๐๐๐	๕๐,๐๐๐	๕๐,๐๐๐	จำนวนสถิติการเกิดอุบัติเหตุในช่วงเทศกาลลดลงต่อปี	- อุบัติเหตุในพื้นที่ อบต.ไทรขึง ลดลง - ประชาชนและผู้ใช้เส้นทางมีความปลอดภัยมากขึ้น - ผู้ขับขี่และผู้เกี่ยวข้อง มีจิตสำนึก ปฏิบัติตามกฎหมายจราจร	สำนักปลัด อบต.

แบบ ผ.๐๒

รายละเอียดโครงการพัฒนา

แผนพัฒนาท้องถิ่น (พ.ศ.๒๕๖๖ - ๒๕๗๐)

องค์การบริหารส่วนตำบลไทรขึง

ก. ยุทธศาสตร์จังหวัดที่ ๑: การเพิ่มศักยภาพการแข่งขันภาคเกษตร และอุตสาหกรรมเกษตร และการพลังงาน ที่ ๔: การพัฒนาสังคมปลอดภัย คุณภาพชีวิตที่ดี และมีศักยภาพในการแข่งขัน

ข. ยุทธศาสตร์การพัฒนาขององค์กรปกครองส่วนท้องถิ่นในเขตจังหวัด ที่ ๒ ด้านคุณภาพชีวิต

๒. ยุทธศาสตร์การพัฒนาด้านการส่งเสริมคุณภาพชีวิตและสังคม ตามหลักปรัชญาเศรษฐกิจพอเพียง

๒.๑ แผนงานการรักษาความสงบภายใน

ที่	โครงการ	วัตถุประสงค์	เป้าหมาย (ผลผลิตของโครงการ)	งบประมาณ ๒๕๖๖ (บาท)	๒๕๖๗ (บาท)	๒๕๖๘ (บาท)	๒๕๖๙ (บาท)	๒๕๗๐ (บาท)	ตัวชี้วัด (KPI)	ผลที่คาดว่าจะได้รับ	หน่วยงานรับผิดชอบหลัก
๓	โครงการรณรงค์การขับขี่ปลอดภัย สวมหมวกนิรภัย ร่วมใจปฏิบัติตามกฎจราจร	- เพื่อลดอัตราการเสียชีวิตเมื่อเกิดอุบัติเหตุ - เพื่อให้ประชาชน ได้ตระหนักถึงคุณค่าในความปลอดภัย ระเบียบวินัยจราจร - รณรงค์ลดอุบัติเหตุด้วยวัฒนธรรมความปลอดภัยทางถนน มีวินัย น้ำใจต่อผู้ร่วมทางบนท้องถนน	- รณรงค์ประชาสัมพันธ์การขับขี่ปลอดภัย โดยการสวมหมวกนิรภัย ให้ประชาชนและกลุ่มเป้าหมายได้รับรู้และร่วมใจกันปฏิบัติตามกฎหมาย และรักษาวินัยจราจร จำนวน ๑ ครั้ง/ปี	๑๐,๐๐๐	๑๐,๐๐๐	๑๐,๐๐๐	๑๐,๐๐๐	๑๐,๐๐๐	จำนวนสถิติอุบัติเหตุจากการจราจรลดลงต่อปี	- สามารถลดสถิติการเกิดอุบัติเหตุและการบาดเจ็บจากการใช้รถและใช้ถนนได้	สำนักปลัด อบต.
๔	โครงการฝึกอบรมทบทวนสมาชิก อปพร.อบต.ไทรขึง	-เพื่อฝึกอบรมให้ความรู้ พัฒนาศักยภาพ สมาชิก อปพร. อบต.ไทรขึง ให้มีความพร้อมในการเตรียมการปฏิบัติหน้าที่	ฝึกอบรมทบทวนสมาชิกอาสาสมัครป้องกันภัยฝ่ายพลเรือน (อปพร.) อบต.ไทรขึง จำนวน ๑ รุ่น	๓๕๐,๐๐๐	๓๕๐,๐๐๐	๓๕๐,๐๐๐	๓๕๐,๐๐๐	๓๕๐,๐๐๐	จำนวน อปพร. ที่ผ่านการอบรม ไม่น้อยกว่าร้อยละ ๖๐	-สมาชิก อปพร. มีความรู้ในการปฏิบัติหน้าที่มากขึ้น	สำนักปลัด อบต.
๕	โครงการเพิ่มศักยภาพสมาชิก อปพร. อบต.ไทรขึง	-เพื่อฝึกอบรมให้ความรู้ พัฒนาศักยภาพ สมาชิก อปพร. อบต.ไทรขึง ให้มีความพร้อมในการเตรียมการปฏิบัติหน้าที่	อบรมให้ความรู้ และศึกษาดูงานของอาสาสมัครป้องกันภัยฝ่ายพลเรือน (อปพร.) อบต.ไทรขึง ตามที่ อบต.ไทรขึง กำหนด	๒๕๐,๐๐๐	๒๕๐,๐๐๐	๒๕๐,๐๐๐	๒๕๐,๐๐๐	๒๕๐,๐๐๐	อบรม ๑ รุ่น	-สมาชิก อปพร. มีความรู้ในการปฏิบัติหน้าที่มากขึ้น	สำนักปลัด อบต.

แบบ ผ.๐๒

รายละเอียดโครงการพัฒนา

แผนพัฒนาท้องถิ่น (พ.ศ.๒๕๖๖ - ๒๕๗๐)

องค์การบริหารส่วนตำบลไทรขึง

ก. ยุทธศาสตร์จังหวัดที่ ๑: การเพิ่มศักยภาพการแข่งขันภาคเกษตร และอุตสาหกรรมเกษตร และการพลังงาน ที่ ๔: การพัฒนาสังคมปลอดภัย คุณภาพชีวิตที่ดี และมีศักยภาพในการแข่งขัน

ข. ยุทธศาสตร์การพัฒนาขององค์กรปกครองส่วนท้องถิ่นในเขตจังหวัด ที่ ๒ ด้านคุณภาพชีวิต

๒. ยุทธศาสตร์การพัฒนาด้านการส่งเสริมคุณภาพชีวิตและสังคม ตามหลักปรัชญาเศรษฐกิจพอเพียง

๒.๑ แผนงานการรักษาความสงบภายใน

ที่	โครงการ	วัตถุประสงค์	เป้าหมาย (ผลผลิตของโครงการ)	งบประมาณ ๒๕๖๖ (บาท)	๒๕๖๗ (บาท)	๒๕๖๘ (บาท)	๒๕๖๙ (บาท)	๒๕๗๐ (บาท)	ตัวชี้วัด (KPI)	ผลที่คาดว่าจะได้รับ	หน่วยงานรับผิดชอบหลัก
๖	โครงการฝึกอบรมสมาชิก อปพร. อบต.ไทรขึง รายใหม่	-เพื่อพัฒนางานป้องกันภัยฝ่ายพลเรือน อบต.ไทรขึง ให้มีความพร้อมในการเตรียมการปฏิบัติหน้าที่	ฝึกอบรมอาสาสมัครป้องกันภัยฝ่ายพลเรือน (อปพร.) รายใหม่ของศูนย์ อปพร.อบต.ไทรขึง	๓๕๐,๐๐๐	๓๕๐,๐๐๐	๓๕๐,๐๐๐	๓๕๐,๐๐๐	๓๕๐,๐๐๐	จำนวนสมาชิก อปพร. ที่เพิ่มขึ้น	- ศูนย์ อปพร.อบต.ไทรขึง มีสมาชิก อปพร.เพิ่มขึ้น	สำนักปลัด อบต.
๗	โครงการฝึกซ้อมแผนปฏิบัติการป้องกันและบรรเทาสาธารณภัย	-จัดฝึกอบรมซ้อมแผนจำลองเหตุการณ์อัคคีภัย แผนป้องกันและบรรเทาสาธารณภัย แผนอุบัติเหตุทางถนน -เพื่อให้เจ้าหน้าที่มีความเข้าใจในขั้นตอนการช่วยเหลือและเพิ่มประสิทธิภาพในการปฏิบัติงานของเจ้าหน้าที่	- ซ้อมแผนป้องกันอัคคีภัย - ซ้อมแผนป้องกันและบรรเทาสาธารณภัย - ซ้อมแผนอุบัติเหตุทางถนน ฯลฯ หรือตามที่ อบต.ไทรขึง กำหนด	๕๐,๐๐๐	๕๐,๐๐๐	๕๐,๐๐๐	๕๐,๐๐๐	๕๐,๐๐๐	จำนวนครั้งที่มีการซ้อมแผนป้องกันภัยต่อไป	-สมาชิก อปพร. กู้ชีพกู้ภัย และเจ้าหน้าที่มีทักษะในการป้องกันอัคคีภัย แผนปฏิบัติการป้องกันและบรรเทาสาธารณภัย และซ้อมแผนอุบัติเหตุทางถนน ฯลฯ	สำนักปลัด อบต.

แบบ ผ.๐๒

รายละเอียดโครงการพัฒนา

แผนพัฒนาท้องถิ่น (พ.ศ.๒๕๖๖ - ๒๕๗๐)

องค์การบริหารส่วนตำบลไทรขึง

ก. ยุทธศาสตร์จังหวัดที่ ๑: การเพิ่มศักยภาพการแข่งขันภาคเกษตร และอุตสาหกรรมเกษตร และการพลังงาน ที่ ๔: การพัฒนาสังคมปลอดภัย คุณภาพชีวิตที่ดี และมีศักยภาพในการแข่งขัน

ข. ยุทธศาสตร์การพัฒนาขององค์กรปกครองส่วนท้องถิ่นในเขตจังหวัด ที่ ๒ ด้านคุณภาพชีวิต

๒. ยุทธศาสตร์การพัฒนาด้านการส่งเสริมคุณภาพชีวิตและสังคม ตามหลักปรัชญาเศรษฐกิจพอเพียง

๒.๑ แผนงานการรักษาความสงบภายใน

ที่	โครงการ	วัตถุประสงค์	เป้าหมาย (ผลผลิตของโครงการ)	งบประมาณ					ตัวชี้วัด (KPI)	ผลที่คาดว่าจะได้รับ	หน่วยงานรับผิดชอบหลัก
				๒๕๖๖ (บาท)	๒๕๖๗ (บาท)	๒๕๖๘ (บาท)	๒๕๖๙ (บาท)	๒๕๗๐ (บาท)			
๘	โครงการอบรมการใช้วิทยุคมนาคมย่านความถี่ VHF/FM	-เพื่อให้ผู้เข้ารับการฝึกอบรมมีความรู้ความเข้าใจเกี่ยวกับหลักการทำงานและการใช้งานระบบวิทยุสื่อสารเบื้องต้น ตลอดจนขั้นตอนวิธีปฏิบัติเกี่ยวกับการใช้เครื่องวิทยุคมนาคม	จัดอบรมให้แก่อาสาสมัครป้องกันภัยฝ่ายพลเรือน (อปพร.), อาสาสมัครฉุกเฉินการแพทย์ (อฉพ./EMR) และเจ้าหน้าที่ อบต.ไทรขึง อื่นๆ ตามที่ อบต.ไทรขึง กำหนด	๕๐,๐๐๐	๕๐,๐๐๐	๕๐,๐๐๐	๕๐,๐๐๐	๕๐,๐๐๐	ร้อยละของผู้เข้ารับการอบรมมีความรู้ความเข้าใจ ร้อยละ ๘๐	สมาชิก อปพร. และเจ้าหน้าที่มีความรู้ความเข้าใจ ตลอดจนขั้นตอนวิธีปฏิบัติเกี่ยวกับการใช้เครื่องวิทยุคมนาคม	สำนักปลัด อบต.
๙	โครงการจัดซื้อชุดเครื่องแบบ อปพร.	-เพื่อพัฒนางานป้องกันภัยฝ่ายพลเรือน อบต.ไทรขึง ให้มีความพร้อมในการเตรียมการปฏิบัติหน้าที่	จัดซื้อชุดฝึกหรือชุดปฏิบัติการอาสาสมัครป้องกันภัยฝ่ายพลเรือน (อปพร.) ๑๐๐ ชุด	๕๐๐,๐๐๐					อปพร. มีชุดฝึกหรือชุดปฏิบัติการ จำนวน ไม่น้อยกว่าร้อยละ ๙๙	-สมาชิก อปพร. มีชุดปฏิบัติหน้าที่อย่างคล่องแคล่วและมีความพร้อมในการปฏิบัติงาน	สำนักปลัด อบต.

แบบ ผ.๐๒

รายละเอียดโครงการพัฒนา

แผนพัฒนาท้องถิ่น (พ.ศ.๒๕๖๖ - ๒๕๗๐)

องค์การบริหารส่วนตำบลไทรขึง

ก. ยุทธศาสตร์จังหวัดที่ ๑: การเพิ่มศักยภาพการแข่งขันภาคเกษตร และอุตสาหกรรมเกษตร และการพลังงาน ที่ ๔: การพัฒนาสังคมปลอดภัย คุณภาพชีวิตที่ดี และมีศักยภาพในการแข่งขัน

ข. ยุทธศาสตร์การพัฒนาขององค์กรปกครองส่วนท้องถิ่นในเขตจังหวัด ที่ ๒ ด้านคุณภาพชีวิต

๒. ยุทธศาสตร์การพัฒนาด้านการส่งเสริมคุณภาพชีวิตและสังคม ตามหลักปรัชญาเศรษฐกิจพอเพียง

๒.๑ แผนงานการรักษาความสงบภายใน

ที่	โครงการ	วัตถุประสงค์	เป้าหมาย (ผลผลิตของโครงการ)	งบประมาณ					ตัวชี้วัด (KPI)	ผลที่คาดว่าจะได้รับ	หน่วยงานรับผิดชอบหลัก
				๒๕๖๖ (บาท)	๒๕๖๗ (บาท)	๒๕๖๘ (บาท)	๒๕๖๙ (บาท)	๒๕๗๐ (บาท)			
๑๐	โครงการจัดหาอุปกรณ์ช่วยเหลือผู้ประสบภัยทางธรรมชาติ	เพื่อจัดหาวัสดุ อุปกรณ์ช่วยเหลือ ในการบรรเทาปัญหาความเดือดร้อนเบื้องต้น	วัสดุ อุปกรณ์ช่วยเหลือ ตามหลักเกณฑ์ แก่ผู้ประสบภัย	๑๐๐,๐๐๐	๑๐๐,๐๐๐	๑๐๐,๐๐๐	๑๐๐,๐๐๐	๑๐๐,๐๐๐	จำนวนผู้ประสบภัยได้รับความช่วยเหลือ ไม่น้อยกว่าร้อยละ ๙๙	ผู้ประสบภัย ทางธรรมชาติได้รับการช่วยเหลือ	สำนักปลัด อบต.
๑๑	โครงการติดตั้งกล้องวงจรปิด (CCTV) บ้านนิคมผังฯ ๔ หมู่ที่ ๑๓ ตำบลไทรขึง	สำหรับ ใช้ในงานรักษาความปลอดภัย วิเคราะห์ภาพ การป้องกันทรัพย์สินและลดเหตุร้ายที่อาจเกิดขึ้น และงานอื่นๆ	โดยการติดตั้งกล้องวงจรปิด (CCTV) ชนิด IP/Network Camera ความละเอียดไม่น้อยกว่า ๒ ล้านพิกเซลขึ้นไป และมีคุณลักษณะขั้นพื้นฐานตามที่กำหนด ไม่น้อยกว่า ๘ ชุด	๙๐๐,๐๐๐					กล้องวงจรปิด ๑ ระบบ	ประชาชนมีความปลอดภัยและได้รับการป้องกันทรัพย์สินและลดเหตุร้ายที่อาจเกิดขึ้น	สำนักปลัด อบต.

แบบ ผ.๐๒

รายละเอียดโครงการพัฒนา

แผนพัฒนาท้องถิ่น (พ.ศ.๒๕๖๖ - ๒๕๗๐)

องค์การบริหารส่วนตำบลไทรขึง

ก. ยุทธศาสตร์จังหวัดที่ ๑: การเพิ่มศักยภาพการแข่งขันภาคเกษตร และอุตสาหกรรมเกษตร และการพลังงาน ที่ ๔: การพัฒนาสังคมปลอดภัย คุณภาพชีวิตที่ดี และมีศักยภาพในการแข่งขัน

ข. ยุทธศาสตร์การพัฒนาขององค์กรปกครองส่วนท้องถิ่นในเขตจังหวัด ที่ ๒ ด้านคุณภาพชีวิต

๒. ยุทธศาสตร์การพัฒนาด้านการส่งเสริมคุณภาพชีวิตและสังคม ตามหลักปรัชญาเศรษฐกิจพอเพียง

๒.๑ แผนงานการรักษาความสงบภายใน

ที่	โครงการ	วัตถุประสงค์	เป้าหมาย (ผลผลิตของโครงการ)	งบประมาณ ๒๕๖๖ (บาท)	๒๕๖๗ (บาท)	๒๕๖๘ (บาท)	๒๕๖๙ (บาท)	๒๕๗๐ (บาท)	ตัวชี้วัด (KPI)	ผลที่คาดว่าจะได้รับ	หน่วยงานรับผิดชอบหลัก
๑๒	โครงการฝึกอบรมชุดปฏิบัติการจิตอาสาภัยพิบัติประจำองค์กรปกครองส่วนท้องถิ่น ขององค์การบริหารส่วนตำบลไทรขึง อำเภอพระแสง จังหวัดสุราษฎร์ธานี	๑.เพื่อเสริมสร้างศักยภาพและความเข้มแข็งให้แก่อบต.ไทรขึง ให้มีบุคลากรที่สามารถปฏิบัติหน้าที่ช่วยเหลือเจ้าพนักงานในการป้องกันและบรรเทาสาธารณภัย ได้อย่างมีประสิทธิภาพ ๒.เพื่อส่งเสริมความรู้ด้านการจัดการสาธารณภัยเบื้องต้น ระบบบัญชาการเหตุการณ์ (incident Command System : ICS) การควบคุมสั่งการ การบริหารจัดการสาธารณภัยในพื้นที่เกิดเหตุ ที่มีรูปแบบมาตรฐานเดียวกัน ให้กับชุดปฏิบัติการจิตอาสาภัยพิบัติ ๓.เพื่อพัฒนาระบบปฏิบัติงานกู้ภัยในภาวะฉุกเฉินให้เป็นระบบ รวดเร็ว และทันต่อเหตุการณ์ ๔.เพื่อสนับสนุนให้โครงการจิตอาสาพระราชทาน ๙๐๔ วปร. ในระดับพื้นที่ให้มีความเข้มแข็งและมีทักษะ ความรู้ ความชำนาญในการจัดการภัยพิบัติอันจะส่งผลให้ประชาชนในชุมชน/ท้องถิ่นมีความปลอดภัยในชีวิตและทรัพย์สิน	ฝึกอบรมชุดปฏิบัติการจิตอาสาภัยพิบัติประจำองค์กรปกครองส่วนท้องถิ่น ขององค์การบริหารส่วนตำบลไทรขึง จำนวน ๕๐ ราย				๒๕๐,๐๐๐		ฝึกอบรมชุดปฏิบัติการจิตอาสาภัยพิบัติประจำองค์กรปกครองส่วนท้องถิ่น จำนวน ๑ รุ่น	๑.ผู้เข้ารับการฝึกอบรมสามารถปฏิบัติหน้าที่ช่วยเหลือเจ้าพนักงานในการป้องกันและบรรเทาสาธารณภัยในพื้นที่เกิดเหตุได้อย่างถูกต้อง รวดเร็ช เป็นระบบ และมีมาตรฐานเดียวกัน ๒.ผู้เข้ารับการฝึกอบรมสามารถให้การสนับสนุนการปฏิยัติงาน เมื่อเกิดสาธารณภัย ได้อย่างมีประสิทธิภาพ ลดความสูญเสียในชีวิตและทรัพย์สินจากสาธารณภัย ๓.กองอำนวยการป้องกันและบรรเทาสาธารณภัยแห่งพื้นที่มีความเข้มแข็งและยั่งยืน	สำนักปลัดอบต.

แบบ ผ.๐๒

รายละเอียดโครงการพัฒนา

แผนพัฒนาท้องถิ่น (พ.ศ.๒๕๖๖ - ๒๕๗๐)

องค์การบริหารส่วนตำบลไทรขึง

ก. ยุทธศาสตร์จังหวัดที่ ๑: การเพิ่มศักยภาพการแข่งขันภาคเกษตร และอุตสาหกรรมเกษตร และการพลังงาน ที่ ๔: การพัฒนาสังคมปลอดภัย คุณภาพชีวิตที่ดี และมีศักยภาพในการแข่งขัน

ข. ยุทธศาสตร์การพัฒนาขององค์กรปกครองส่วนท้องถิ่นในเขตจังหวัด ที่ ๒ ด้านคุณภาพชีวิต

๒. ยุทธศาสตร์การพัฒนาด้านการส่งเสริมคุณภาพชีวิตและสังคม ตามหลักปรัชญาเศรษฐกิจพอเพียง

๒.๑ แผนงานการรักษาความสงบภายใน

ที่	โครงการ	วัตถุประสงค์	เป้าหมาย (ผลผลิตของโครงการ)	งบประมาณ ๒๕๖๖ (บาท)	๒๕๖๗ (บาท)	๒๕๖๘ (บาท)	๒๕๖๙ (บาท)	๒๕๗๐ (บาท)	ตัวชี้วัด (KPI)	ผลที่คาดว่าจะได้รับ	หน่วยงานรับผิดชอบหลัก
๑๓	โครงการฝึกทบทวนชุดปฏิบัติการจิตอาสา ภัยพิบัติประจำองค์กรปกครองส่วนท้องถิ่น หลักสูตรทบทวนขององค์การบริหารส่วนตำบลไทรขึง อำเภอพระแสง จังหวัดสุราษฎร์ธานี	๑.เพื่อเพิ่มศักยภาพและความเข้มแข็งให้แก่ชุดปฏิบัติการจิตอาสาภัยพิบัติฯ สามารถปฏิบัติหน้าที่ช่วยเหลือในการป้องกันและบรรเทาสาธารณภัย ได้อย่างมีประสิทธิภาพ ๒.เพื่อทบทวนความรู้ด้านการจัดการสาธารณภัย ระบบบัญชาการเหตุการณ์ (incident Command System : ICS) การควบคุมสั่งการ การบริหารจัดการสาธารณภัยในพื้นที่เกิดเหตุที่มีรูปแบบมาตรฐานเดียวกัน ๓.เพื่อเพิ่มศักยภาพระบบปฏิบัติงานกู้ภัยในภาวะฉุกเฉินให้เป็นระบบ รวดเร็ว และทันต่อเหตุการณ์ ๔.เพื่อสนับสนุนให้โครงการจิตอาสาพระราชทาน ๙๐๔ วปร. ในระดับพื้นที่ให้มีความเข้มแข็งและมีทักษะ ความรู้ ความชำนาญในการจัดการภัยพิบัติ อันจะส่งผลให้ประชาชนในชุมชน/ท้องถิ่นมีความปลอดภัยในชีวิตและทรัพย์สิน	ฝึกอบรมชุดปฏิบัติการจิตอาสาภัยพิบัติประจำองค์กรปกครองส่วนท้องถิ่น ขององค์การบริหารส่วนตำบลไทรขึง หลักสูตรทบทวน จำนวน ๕๐ ราย	๒๕๐,๐๐๐					ฝึกอบรมชุดปฏิบัติการจิตอาสาภัยพิบัติประจำองค์กรปกครองส่วนท้องถิ่น หลักสูตรทบทวน จำนวน ๑ รุ่น	๑.ชุดปฏิบัติการจิตอาสาภัยพิบัติฯ มีศักยภาพและความเข้มแข็ง สามารถปฏิบัติหน้าที่ช่วยเหลือเจ้าพนักงานในการป้องกันและบรรเทาสาธารณภัยในพื้นที่เกิดเหตุได้อย่างถูกต้อง รวดเร็ว เป็นระบบ และมีมาตรฐานเดียวกัน ๒.ผู้เข้ารับการฝึกอบรมสามารถให้การสนับสนุนการปฏิบัติงานของกองอำนวยการป้องกันและบรรเทาสาธารณภัยแห่งพื้นที่ เมื่อเกิดสาธารณภัย ได้อย่างมีประสิทธิภาพ ลดความสูญเสียในชีวิตและทรัพย์สินจากสาธารณภัย	สำนักปลัดอบต.
รวม	**...๑๓...โครงการ**	-	-	**๒,๙๑๐,๐๐๐**	**๑,๒๖๐,๐๐๐**	**๑,๒๖๐,๐๐๐**	**๑,๕๑๐,๐๐๐**	**๑,๒๖๐,๐๐๐**	-	-	-

แบบ ผ.๐๒

รายละเอียดโครงการพัฒนา

แผนพัฒนาท้องถิ่น (พ.ศ.๒๕๖๖ - ๒๕๗๐)

องค์การบริหารส่วนตำบลไทรขึง

ก. ยุทธศาสตร์จังหวัดที่ ๑: การเพิ่มศักยภาพการแข่งขันภาคเกษตร และอุตสาหกรรมเกษตร และการพลังงาน ที่ ๔: การพัฒนาสังคมปลอดภัย คุณภาพชีวิตที่ดี และมีศักยภาพในการแข่งขัน

ข. ยุทธศาสตร์การพัฒนาขององค์กรปกครองส่วนท้องถิ่นในเขตจังหวัด ที่ ๒ ด้านคุณภาพชีวิต

๒. ยุทธศาสตร์การพัฒนาด้านการส่งเสริมคุณภาพชีวิตและสังคม ตามหลักปรัชญาเศรษฐกิจพอเพียง

๒.๒ แผนงานสังคมสงเคราะห์

ที่	โครงการ	วัตถุประสงค์	เป้าหมาย (ผลผลิตของโครงการ)	งบประมาณ ๒๕๖๖ (บาท)	๒๕๖๗ (บาท)	๒๕๖๘ (บาท)	๒๕๖๙ (บาท)	๒๕๗๐ (บาท)	ตัวชี้วัด (KPI)	ผลที่คาดว่าจะได้รับ	หน่วยงานรับผิดชอบหลัก
๑	โครงการเยี่ยมบ้านผู้ด้อยโอกาสทางสังคม/ผู้สูงอายุ/คนพิการ/ผู้ป่วยติดเตียง	๑. เพื่อเยี่ยมบ้านผู้ด้อยโอกาสทางสังคม/ผู้สูงอายุ/คนพิการ/ผู้ป่วยติดเตียง ๒. เพื่อมอบถุงยังชีพแก่ผู้ด้อยโอกาสทางสังคมฯ ๓. เพื่อสร้างขวัญและกำลังใจให้กับผู้ด้อยโอกาสทางสังคมฯ	การเยี่ยมบ้าน ผู้ด้อยโอกาสทางสังคม/ผู้สูงอายุ/คนพิการ/ผู้ป่วยติดเตียง พร้อมมอบถุงยังชีพ	๒๐,๐๐๐	๒๐,๐๐๐	๒๐,๐๐๐	๒๐,๐๐๐	๒๐,๐๐๐	การเยี่ยมบ้านผู้ด้อยโอกาสทางสังคมฯ และจำนวนผู้ที่ได้รับมอบถุงยังชีพ	ผู้ด้อยโอกาสทางสังคม ผู้สูงอายุ คนพิการ และผู้ป่วยติดเตียง ได้รับการดูแลอย่างถูกต้อง และทั่วถึง	สำนักปลัด อบต.
๒	โครงการจัดซื้อวัสดุอุปกรณ์เพื่อใช้ในศูนย์บริการคนพิการทั่วไป	เพื่อให้บริการข้อมูลข่าวสารเกี่ยวกับสิทธิประโยชน์ สวัสดิการและความช่วยเหลือตามคนพิการร้องขอ และตามที่หน่วยงานภาครัฐกำหนด และเพื่อให้บริการความช่วยเหลือในการดำรงชีวิตขั้นพื้นฐาน การฟื้นฟูสมรรถภาพด้านอาชีพการฝึกอาชีพ และการจัดหางานให้แก่คนพิการ	ให้บริการด้านต่างๆ แก่คนพิการตามสิทธิประโยชน์สวัสดิการ และตามที่หน่วยงานภาครัฐกำหนด	๑๐,๐๐๐	๑๐,๐๐๐	๑๐,๐๐๐	๑๐,๐๐๐	๑๐,๐๐๐	จำนวนครั้งการช่วยเหลือคนพิการ	คนพิการได้รับบริการอย่างทั่วถึงและได้รับการช่วยเหลือตามที่ร้องขอ	สำนักปลัด อบต.
รวม	**๒ โครงการ**	-	-	**๓๐,๐๐๐**	**๓๐,๐๐๐**	**๓๐,๐๐๐**	**๓๐,๐๐๐**	**๓๐,๐๐๐**			

แบบ ผ.๐๒

รายละเอียดโครงการพัฒนา

แผนพัฒนาท้องถิ่น (พ.ศ.๒๕๖๖ - ๒๕๗๐)

องค์การบริหารส่วนตำบลไทรขึง

ก. ยุทธศาสตร์จังหวัดที่ ๑: การเพิ่มศักยภาพการแข่งขันภาคเกษตร และอุตสาหกรรมเกษตร และการพลังงาน ที่ ๔: การพัฒนาสังคมปลอดภัย คุณภาพชีวิตที่ดี และมีศักยภาพในการแข่งขัน

ข. ยุทธศาสตร์การพัฒนาขององค์กรปกครองส่วนท้องถิ่นในเขตจังหวัด ที่ ๒ ด้านคุณภาพชีวิต

๒. ยุทธศาสตร์การพัฒนาด้านการส่งเสริมคุณภาพชีวิตและสังคม ตามหลักปรัชญาเศรษฐกิจพอเพียง

๒.๓ แผนงานสร้างความเข้มแข็งของชุมชน

ที่	โครงการ	วัตถุประสงค์	เป้าหมาย (ผลผลิตของโครงการ)	งบประมาณ ๒๕๖๖ (บาท)	๒๕๖๗ (บาท)	๒๕๖๘ (บาท)	๒๕๖๙ (บาท)	๒๕๗๐ (บาท)	ตัวชี้วัด (KPI)	ผลที่คาดว่าจะได้รับ	หน่วยงานรับผิดชอบหลัก
๑	โครงการฝึกอบรมส่งเสริมอาชีพตามแนวทฤษฎีเศรษฐกิจพอเพียง	-เพื่อส่งเสริมให้ประชาชนได้มีการรวมกลุ่ม หรือพัฒนากลุ่มอาชีพ ให้สามารถพึ่งพาตนเองได้ สามารถสร้างมูลค่าให้กับผลผลิต สร้างรายได้ในภาคครัวเรือน และสามารถน้อมนำแนวพระราชดำรัสฯ เศรษฐกิจพอเพียงมาใช้กับชุมชนได้อย่างยั่งยืน	-จัดกิจกรรมต่างๆ ให้กับกลุ่มอาชีพภายในตำบลไทรขึง จำนวน ๑๐๐ คน -จัดฝึกอบรมให้ความรู้เศรษฐกิจพอเพียง - จัดให้มีการดูงานนอกสถานที่	๒๐๐,๐๐๐	๒๐๐,๐๐๐	๒๐๐,๐๐๐	๒๐๐,๐๐๐	๒๐๐,๐๐๐	กลุ่มอาชีพ ที่เข้าฝึกอบรมมีความรู้ความเข้าใจตามแนวทฤษฎีเศรษฐกิจพอเพียง	๑. กลุ่มอาชีพสามารถพัฒนาการรวมกลุ่มให้มีประสิทธิภาพ และมีประสิทธิผลยิ่งขึ้น ๒. สามารถใช้เป็นแนวทางการสร้างรายได้แก่ครอบครัวและชุมชนได้	สำนักปลัด อบต.
๒	โครงการฝึกอบรมอาชีพสำหรับกลุ่มผู้สูงอายุและประชาชน	เพื่อสนับสนุนให้ผู้สูงอายุและประชาชน ได้ใช้เวลาว่างให้เกิดประโยชน์ และมีกิจกรรมทำร่วมกัน	-จัดกิจกรรมผู้สูงอายุและประชาชนตำบลไทรขึง	๓๐,๐๐๐	๓๐,๐๐๐	๓๐,๐๐๐	๓๐,๐๐๐	๓๐,๐๐๐	ผู้สูงอายุ และประชาชนชน ตำบลไทรขึง ได้มีกิจกรรมทำร่วมกัน	ให้ผู้สูงอายุและประชาชนชน ได้ร่วมทำกิจกรรมและใช้เวลาว่างให้เกิดประโยชน์	สำนักปลัด อบต.

แบบ ผ.๐๒

รายละเอียดโครงการพัฒนา

แผนพัฒนาท้องถิ่น (พ.ศ.๒๕๖๖ - ๒๕๗๐)

องค์การบริหารส่วนตำบลไทรขึง

ก. ยุทธศาสตร์จังหวัดที่ ๑: การเพิ่มศักยภาพการแข่งขันภาคเกษตร และอุตสาหกรรมเกษตร และการพลังงาน ที่ ๔: การพัฒนาสังคมปลอดภัย คุณภาพชีวิตที่ดี และมีศักยภาพในการแข่งขัน

ข. ยุทธศาสตร์การพัฒนาขององค์กรปกครองส่วนท้องถิ่นในเขตจังหวัด ที่ ๒ ด้านคุณภาพชีวิต

๒. ยุทธศาสตร์การพัฒนาด้านการส่งเสริมคุณภาพชีวิตและสังคม ตามหลักปรัชญาเศรษฐกิจพอเพียง

๒.๓ แผนงานสร้างความเข้มแข็งของชุมชน

ที่	โครงการ	วัตถุประสงค์	เป้าหมาย (ผลผลิตของโครงการ)	งบประมาณ ๒๕๖๖ (บาท)	๒๕๖๗ (บาท)	๒๕๖๘ (บาท)	๒๕๖๙ (บาท)	๒๕๗๐ (บาท)	ตัวชี้วัด (KPI)	ผลที่คาดว่าจะได้รับ	หน่วยงานรับผิดชอบหลัก
๓	โครงการตลาดนัดพอเพียงนำภูมิปัญญาพัฒนาชีวิต เศรษฐกิจยั่งยืน	-เพื่อน้อมนำหลักปรัชญาเศรษฐกิจพอเพียงมาประยุกต์ใช้ให้สอดคล้อง กับตลาดนัด ได้อย่างมีคุณภาพ -เพื่อส่งเสริมอาชีพและเพิ่มรายได้ แก่ประชาชนตามแนวทางปรัชญาเศรษฐกิจพอเพียง	-จัดกิจกรรมตลาดนัดส่งเสริมสุขภาพ -เพิ่มช่องทางการกระจายสินค้าท้องถิ่น จำพวกผลิตภัณฑ์ชุมชนสินค้าภูมิปัญญาท้องถิ่น และสินค้าด้านการเกษตร -จัดกิจกรรมตลาดนัดส่งเสริมสุขภาพ -เพิ่มช่องทางการกระจายสินค้าท้องถิ่น จำพวกผลิตภัณฑ์ชุมชน สินค้าภูมิปัญญาท้องถิ่น และสินค้าด้านการเกษตร	๑๕๐,๐๐๐	๑๕๐,๐๐๐	๑๕๐,๐๐๐	๑๕๐,๐๐๐	๑๕๐,๐๐๐	มีตลาดนัดชุมชนพอเพียง จำนวน ๑ แห่ง	-ประชาชนในชุมชนมีรายได้และมีช่องทางการกระจายสินค้า ทำให้มีรายได้เพิ่มขึ้น	สำนักปลัด อบต.
๔	โครงการพัฒนาศักยภาพความเป็นผู้นำของกลุ่มสตรี	-เพื่อให้กลุ่มสตรีได้ตระหนักในความสำคัญของบทบาทสตรีในการมีส่วนร่วมในการพัฒนาท้องถิ่น -เพื่อส่งเสริมความรู้ทักษะและศักยภาพแก่สตรีและให้มีความเข้มแข็ง	-จัดสัมมนาเชิงปฏิบัติการแลกเปลี่ยนความคิดเห็นของกลุ่มสตรีในตำบลไทรขึง จำนวน ๕๐ คน	๒๐,๐๐๐	๒๐,๐๐๐	๒๐,๐๐๐	๒๐,๐๐๐	๒๐,๐๐๐	จำนวนผู้เข้าสัมนาฯ ๕๐ คน	-กลุ่มสตรีในท้องถิ่นมีการประสานงานร่วมมือกันมากขึ้น -กลุ่มสตรีได้รับการส่งเสริมความรู้ทักษะและศักยภาพแก่สตรีและให้มีความเข้มแข็ง	สำนักปลัด อบต.

แบบ ผ.๐๒

รายละเอียดโครงการพัฒนา

แผนพัฒนาท้องถิ่น (พ.ศ.๒๕๖๖ - ๒๕๗๐)

องค์การบริหารส่วนตำบลไทรขึง

ก. ยุทธศาสตร์จังหวัดที่ ๑: การเพิ่มศักยภาพการแข่งขันภาคเกษตร และอุตสาหกรรมเกษตร และการพลังงาน ที่ ๔: การพัฒนาสังคมปลอดภัย คุณภาพชีวิตที่ดี และมีศักยภาพในการแข่งขัน

ข. ยุทธศาสตร์การพัฒนาขององค์กรปกครองส่วนท้องถิ่นในเขตจังหวัด ที่ ๒ ด้านคุณภาพชีวิต

๒. ยุทธศาสตร์การพัฒนาด้านการส่งเสริมคุณภาพชีวิตและสังคม ตามหลักปรัชญาเศรษฐกิจพอเพียง

๒.๓ แผนงานสร้างความเข้มแข็งของชุมชน

ที่	โครงการ	วัตถุประสงค์	เป้าหมาย (ผลผลิตของโครงการ)	งบประมาณ ๒๕๖๖ (บาท)	๒๕๖๗ (บาท)	๒๕๖๘ (บาท)	๒๕๖๙ (บาท)	๒๕๗๐ (บาท)	ตัวชี้วัด (KPI)	ผลที่คาดว่าจะได้รับ	หน่วยงานรับผิดชอบหลัก
๕	โครงการประชาคมชุมชนหมู่บ้าน (ต่อต้านยาเสพติด) ตำบลไทรขึง	๑.สนับสนุนงบประมาณให้กับสำนักงานตำรวจแห่งชาติ ในการดำเนินโครงการ ๒.เพื่อให้ภาคีเครือข่ายภาครัฐ องค์กรเอกชน อปท. และประชาชน ในพื้นที่ ได้มีโอกาสแลกเปลี่ยนเรียนรู้ร่วมกัน ๓. เพื่อให้ภาคีเครือข่าย ได้มีส่วนร่วมในการกำหนดมาตรการและแนวทางป้องกันและแก้ไขปัญหา ๔.เพื่อให้ผู้บริหาร กำนัน ผู้ใหญ่บ้าน และสมาชิกของชุมชน ได้ร่วมกันจัดทำประชาคมเพื่อกำหนดกติกาหรือธรรมนูญหมู่บ้าน/ชุมชน	สนับสนุนงบประมาณให้กับสำนักงานตำรวจแห่งชาติ/สถานีตำรวจอำเภอพระแสง ในการดำเนินโครงการจัดประชาคมหมู่บ้าน/ชุมชน ต่อต้านยาเสพติดในพื้นที่รับผิดชอบ อย่างน้อย จำนวน ๑๐ หมู่บ้าน/ชุมชน	๕๐,๐๐๐	๕๐,๐๐๐	๕๐,๐๐๐	๕๐,๐๐๐	๕๐,๐๐๐	ปัญหายาเสพติดลดลง	๑.มีการแลกเปลี่ยนเรียนรู้ร่วมกับภาคีเครือข่าย ภาครัฐ เอกชน ประชาชนในพื้นที่ ๒.ประชาชนในหมู่บ้านได้มีส่วนร่วมในการกำหนดมาตราการและแนวทาง ๓.มีกติกาและธรรมนูญหมู่บ้าน/ชุมชน ด้านการป้องกันและแก้ไขปัญหายาเสพติด	สำนักปลัด อบต.

แบบ ผ.๐๒

รายละเอียดโครงการพัฒนา

แผนพัฒนาท้องถิ่น (พ.ศ.๒๕๖๖ - ๒๕๗๐)

องค์การบริหารส่วนตำบลไทรขึง

ก. ยุทธศาสตร์จังหวัดที่ ๑: การเพิ่มศักยภาพการแข่งขันภาคเกษตร และอุตสาหกรรมเกษตร และการพลังงาน ที่ ๔: การพัฒนาสังคมปลอดภัย คุณภาพชีวิตที่ดี และมีศักยภาพในการแข่งขัน

ข. ยุทธศาสตร์การพัฒนาขององค์กรปกครองส่วนท้องถิ่นในเขตจังหวัด ที่ ๒ ด้านคุณภาพชีวิต

๒. ยุทธศาสตร์การพัฒนาด้านการส่งเสริมคุณภาพชีวิตและสังคม ตามหลักปรัชญาเศรษฐกิจพอเพียง

๒.๓ แผนงานสร้างความเข้มแข็งของชุมชน

ที่	โครงการ	วัตถุประสงค์	เป้าหมาย (ผลผลิตของโครงการ)	งบประมาณ ๒๕๖๖ (บาท)	๒๕๖๗ (บาท)	๒๕๖๘ (บาท)	๒๕๖๙ (บาท)	๒๕๗๐ (บาท)	ตัวชี้วัด (KPI)	ผลที่คาดว่าจะได้รับ	หน่วยงานรับผิดชอบหลัก
๖	โครงการอบรมบำบัดฟื้นฟูผู้ติดยาเสพติด	เพื่อบำบัดรักษาฟื้นฟูผู้ติดยาเสพติด เพื่อให้เป็นเวทีแลกเปลี่ยนเรียนรู้ในการป้องกันและแก้ไขปัญหายาเสพติด และเพื่อสร้างเครือข่ายเฝ้าระวัง ป้องกันการแพร่ระบาดยาเสพติด	ผู้ติดยาเสพติด หรือผู้เสี่ยงต่อการติดยาเสพติด และประชาชนทั่วไปเข้าร่วมอบรม จำนวน ๕๐ คน	๒๐๐,๐๐๐	๒๐๐,๐๐๐	๒๐๐,๐๐๐	๒๐๐,๐๐๐	๒๐๐,๐๐๐	จำนวนผู้เข้าอบรมได้รับความรู้ความเข้าใจเพิ่มขึ้น	ทำให้ผู้เข้าอบรมได้รับความรู้ความเข้าใจเกี่ยวกับยาเสพติด และทำให้เกิดเครือข่ายช่วยเฝ้าระวัง ป้องกันการแพร่ระบาดของยาเสพติดในชุมชน	สำนักปลัด อบต.
๗	โครงการป้องกันและควบคุมปัญหายาเสพติดในโรงเรียนและชุมชนตำบลไทรขึง	- เพื่อรณรงค์ป้องกันและการควบคุมการแพร่ระบาดของยาเสพติด - เพื่อเป็นการรวมพลังทุกภาคส่วน ให้เข้ามามีส่วนร่วมในการแก้ไขปัญหายาเสพติดในสถานศึกษาและชุมชน	จัดกิจกรรมให้ความรู้ สร้างความเข้าใจ เรื่องปัญหายาเสพติดในสถานศึกษาและชุมชน	๕๐๐,๐๐๐	๕๐๐,๐๐๐	๕๐๐,๐๐๐	๑๐๐,๐๐๐	๑๐๐,๐๐๐	ร้อยละของความรู้ความเข้าใจเกี่ยวกับปัญหายาเสพติด ไม่น้อยกว่าร้อยละ ๖๐	- สร้างความรู้ความเข้าใจแก่นักเรียนและประชาชน เกี่ยวกับโทษของยาเสพติด - ป้องกันการแพร่ระบาดของยาเสพติด	สำนักปลัด อบต.

แบบ ผ.๐๒

รายละเอียดโครงการพัฒนา

แผนพัฒนาท้องถิ่น (พ.ศ.๒๕๖๖ - ๒๕๗๐)

องค์การบริหารส่วนตำบลไทรขึง

ก. ยุทธศาสตร์จังหวัดที่ ๑: การเพิ่มศักยภาพการแข่งขันภาคเกษตร และอุตสาหกรรมเกษตร และการพลังงาน ที่ ๔: การพัฒนาสังคมปลอดภัย คุณภาพชีวิตที่ดี และมีศักยภาพในการแข่งขัน

ข. ยุทธศาสตร์การพัฒนาขององค์กรปกครองส่วนท้องถิ่นในเขตจังหวัด ที่ ๒ ด้านคุณภาพชีวิต

๒. ยุทธศาสตร์การพัฒนาด้านการส่งเสริมคุณภาพชีวิตและสังคม ตามหลักปรัชญาเศรษฐกิจพอเพียง

๒.๓ แผนงานสร้างความเข้มแข็งของชุมชน

ที่	โครงการ	วัตถุประสงค์	เป้าหมาย (ผลผลิตของโครงการ)	งบประมาณ ๒๕๖๖ (บาท)	๒๕๖๗ (บาท)	๒๕๖๘ (บาท)	๒๕๖๙ (บาท)	๒๕๗๐ (บาท)	ตัวชี้วัด (KPI)	ผลที่คาดว่าจะได้รับ	หน่วยงานรับผิดชอบหลัก
๘	โครงการจัดเวทีประชาคมท้องถิ่น เพื่อจัดทำแผนพัฒนาท้องถิ่นขององค์การบริหารส่วนตำบลไทรขึง	- เพื่อจัดทำแผนพัฒนาท้องถิ่นและการจัดทำแผนของหมู่บ้าน/ชุมชน - ส่งเสริมการมีส่วนร่วมของประชาชนในการในการร่วมคิดร่วมทำ ร่วมตัดสินใจเสนอปัญหาปัญหาและความต้องการที่แท้จริง	- จัดการประชุมประชาคมท้องถิ่นทั้งระดับหมู่บ้าน และเวทีประชาคมระดับตำบล เพื่อจัดทำแผนพัฒนาท้องถิ่น	๖๐,๐๐๐	๖๐,๐๐๐	๖๐,๐๐๐	๖๐,๐๐๐	๖๐,๐๐๐	จำนวนโครงการในแผนพัฒนาองค์การบริหารส่วนตำบลไทรขึง	-การพัฒนาที่เกิดขึ้นในพื้นที่ตำบลไทรขึง มีความสอดคล้องและตรงตามปัญหาและความต้องการของประชาชนในพื้นที่ - ประชาชน ได้มีส่วนร่วมในการจัดทำแผนพัฒนาท้องถิ่น	สำนักปลัด อบต.
๙	โครงการส่งเสริมสนับสนุนการจัดทำแผนหมู่บ้าน/ชุมชน ตำบลไทรขึง	เพื่อส่งเสริม สนับสนุน การจัดทำแผนชุมชน และกิจกรรมสนับสนุนการจัดประชุมประชาคมแผนชุมชน การพัฒนาผู้นำ สร้างเครือข่ายองค์กรและสนับสนุนการขับเคลื่อนแผนชุมชน แบบบูรณาการ เพื่อนำข้อมูลมาจัดทำเป็นแผนพัฒนาท้องถิ่น	โดยการส่งเสริม สนับสนุน การจัดทำแผนชุมชน และกิจกรรมสนับสนุนการจัดประชุมประชาคมแผนชุมชน การพัฒนาผู้นำ สร้างเครือข่ายองค์กรและสนับสนุนการขับเคลื่อนแผนชุมชน แบบบูรณาการ เพื่อนำข้อมูลมาจัดทำเป็นแผนพัฒนาท้องถิ่น ของ อบต.ไทรขึง	๑๐,๐๐๐	๑๐,๐๐๐	๑๐,๐๐๐	๑๐,๐๐๐	๑๐,๐๐๐	ร้อยละ ๑๐ ของโครงการที่ได้จากแผนชุมชน	๑. ประชาชนได้มีส่วนร่วมในการเสนอปัญหา และความต้องการ ๒. อบต.ไทรขึง สามารถนำข้อมูลจากแผนชุมชนมาจัดทำเป็นแผนพัฒนาท้องถิ่นได้	สำนักปลัด อบต.

แบบ ผ.๐๒

รายละเอียดโครงการพัฒนา

แผนพัฒนาท้องถิ่น (พ.ศ.๒๕๖๖ - ๒๕๗๐)

องค์การบริหารส่วนตำบลไทรขึง

ก. ยุทธศาสตร์จังหวัดที่ ๑: การเพิ่มศักยภาพการแข่งขันภาคเกษตร และอุตสาหกรรมเกษตร และการพลังงาน ที่ ๔: การพัฒนาสังคมปลอดภัย คุณภาพชีวิตที่ดี และมีศักยภาพในการแข่งขัน

ข. ยุทธศาสตร์การพัฒนาขององค์กรปกครองส่วนท้องถิ่นในเขตจังหวัด ที่ ๒ ด้านคุณภาพชีวิต

๒. ยุทธศาสตร์การพัฒนาด้านการส่งเสริมคุณภาพชีวิตและสังคม ตามหลักปรัชญาเศรษฐกิจพอเพียง

๒.๓ แผนงานสร้างความเข้มแข็งของชุมชน

ที่	โครงการ	วัตถุประสงค์	เป้าหมาย (ผลผลิตของโครงการ)	งบประมาณ ๒๕๖๖ (บาท)	๒๕๖๗ (บาท)	๒๕๖๘ (บาท)	๒๕๖๙ (บาท)	๒๕๗๐ (บาท)	ตัวชี้วัด (KPI)	ผลที่คาดว่าจะได้รับ	หน่วยงานรับผิดชอบหลัก
๑๐	โครงการศูนย์ปฏิบัติการร่วมในการช่วยเหลือประชาชนขององค์กรปกครองส่วนท้องถิ่น อำเภอพระแสง จังหวัดสุราษฎร์ธานี	-เพื่อบริหารงานศูนย์ปฏิบัติการร่วมในการช่วยเหลือประชาชนของ อปท.ในอำเภอพระแสง (สถานที่กลาง)	ดำเนินการบริหารงานศูนย์ปฏิบัติการร่วมในการช่วยเหลือประชาชนของ อปท.ในอำเภอพระแสง (สถานที่กลาง)			๒๒๕,๐๐๐			มีศูนย์ปฏิบัติการร่วมในการช่วยเหลือประชาชนของ อปท. สถานที่กลาง ๑ แห่ง	อำนวยความสะดวกแก่ประชาชนผู้มาติดต่อศูนย์ปฏิบัติการร่วมในการช่วยเหลือประชาชนของ อปท. ณ สถานที่กลาง อำเภอพระแสง	สำนักปลัด อบต.
๑๑	อุดหนุนโครงการศูนย์ปฏิบัติการร่วมในการช่วยเหลือประชาชนขององค์กรปกครองส่วนท้องถิ่น อำเภอพระแสง จังหวัดสุราษฎร์ธานี	-เพื่อสนับสนุนงบประมาณให้หน่วยงานที่เป็นผู้ดำเนินการจัดศูนย์ปฏิบัติการร่วมในการช่วยเหลือประชาชนของ อปท. ในอำเภอพระแสง (สถานที่กลาง)	อุดหนุนสถานที่กลางในการช่วยเหลือประชาชน ของ อปท. ในอำเภอพระแสง - อบต.บางสวรรค์ (ปี ๒๕๖๖) - ทต.บางสวรรค์ (ปี๒๕๖๗) - อบต.ไทรขึง (ปี ๒๕๖๘) - อบต.สาคู (ปี ๒๕๖๙) - อบต.สินปุน (ปี ๒๕๗๐)	๒๕,๐๐๐	๒๕,๐๐๐		๒๕,๐๐๐	๒๕,๐๐๐	อุดหนุนองค์กรปกครองส่วนท้องถิ่น ๑ ครั้ง/ปี	เพื่ออุดหนุนให้สถานที่กลางในการช่วยเหลือประชาชนของอปท.ในอำเภอพระแสง	สำนักปลัด อบต.

แบบ ผ.๐๒

รายละเอียดโครงการพัฒนา

แผนพัฒนาท้องถิ่น (พ.ศ.๒๕๖๖ - ๒๕๗๐)

องค์การบริหารส่วนตำบลไทรขึง

ก. ยุทธศาสตร์จังหวัดที่ ๑: การเพิ่มศักยภาพการแข่งขันภาคเกษตร และอุตสาหกรรมเกษตร และการพลังงาน ที่ ๔: การพัฒนาสังคมปลอดภัย คุณภาพชีวิตที่ดี และมีศักยภาพในการแข่งขัน

ข. ยุทธศาสตร์การพัฒนาขององค์กรปกครองส่วนท้องถิ่นในเขตจังหวัด ที่ ๒ ด้านคุณภาพชีวิต

๒. ยุทธศาสตร์การพัฒนาด้านการส่งเสริมคุณภาพชีวิตและสังคม ตามหลักปรัชญาเศรษฐกิจพอเพียง

๒.๓ แผนงานสร้างความเข้มแข็งของชุมชน

ที่	โครงการ	วัตถุประสงค์	เป้าหมาย (ผลผลิตของโครงการ)	งบประมาณ ๒๕๖๖ (บาท)	๒๕๖๗ (บาท)	๒๕๖๘ (บาท)	๒๕๖๙ (บาท)	๒๕๗๐ (บาท)	ตัวชี้วัด (KPI)	ผลที่คาดว่าจะได้รับ	หน่วยงานรับผิดชอบหลัก
๑๒	โครงการพัฒนาศักยภาพสภาเด็กและเยาวชนตำบลไทรขึง	เพื่อส่งเสริม สนับสนุน กิจกรรมของสภาเด็กและเยาวชน	สนับสนุนการจัดทำกิจกรรมเพื่อพัฒนาศักยภาพของสภาเด็กและเยาวชน	๑๐,๐๐๐	๑๐,๐๐๐	๑๐,๐๐๐	๑๐,๐๐๐	๑๐,๐๐๐	สภาเด็กและเยาวชนได้จัดทำกิจกรรมที่มีประโยชน์ต่อเด็กและเยาวชนในตำบล	เด็กและเยาวชนได้มีกิจกรรมพัฒนาศักยภาพและกิจกรรมที่เป็นประโยชน์ร่วมกัน	สำนักปลัด อบต.
๑๓	โครงการส่งเสริมศูนย์พัฒนาครอบครัวในชุมชน (ศพค.) ตำบลไทรขึง	เพื่อสนับสนุน กิจกรรมของศูนย์พัฒนาครอบครัวในชุมชน และเพื่อส่งเสริมครอบครัวเข้มแข็งและอบอุ่น	เป็นการส่งเสริม สนับสนุนการจัดทำกิจกรรมของศูนย์พัฒนาครอบครัวในชุมชน	๑๐,๐๐๐	๑๐,๐๐๐	๑๐,๐๐๐	๑๐,๐๐๐	๑๐,๐๐๐	จัดให้มีกิจกรรมของครอบครัวสร้างความเข้าใจซึ่งกันและกัน สร้างความอบอุ่นให้แก่ครอบครัว	ครอบครัวมีความเข้มแข็ง มีภูมิคุ้มกันที่ดี	สำนักปลัด อบต.
รวม	**.....๑๓.....โครงการ**	-	-	**๑,๒๖๕,๐๐๐**	**๑,๒๖๕,๐๐๐**	**๑,๔๖๕,๐๐๐**	**๘๖๕,๐๐๐**	**๘๖๕,๐๐๐**	-	-	-

แบบ ผ.๐๒

รายละเอียดโครงการพัฒนา

แผนพัฒนาท้องถิ่น (พ.ศ.๒๕๖๖ - ๒๕๗๐)

องค์การบริหารส่วนตำบลไทรขึง

ก. ยุทธศาสตร์จังหวัดที่ ๑: การเพิ่มศักยภาพการแข่งขันภาคเกษตร และอุตสาหกรรมเกษตร และการพลังงาน ที่ ๔: การพัฒนาสังคมปลอดภัย คุณภาพชีวิตที่ดี และมีศักยภาพในการแข่งขัน

ข. ยุทธศาสตร์การพัฒนาขององค์กรปกครองส่วนท้องถิ่นในเขตจังหวัด ที่ ๒ ด้านคุณภาพชีวิต

๒. ยุทธศาสตร์การพัฒนาด้านการส่งเสริมคุณภาพชีวิตและสังคม ตามหลักปรัชญาเศรษฐกิจพอเพียง

๒.๔ แผนงานอุตสาหกรรมและการโยธา

ที่	โครงการ	วัตถุประสงค์	เป้าหมาย (ผลผลิตของโครงการ)	งบประมาณ ๒๕๖๖ (บาท)	๒๕๖๗ (บาท)	๒๕๖๘ (บาท)	๒๕๖๙ (บาท)	๒๕๗๐ (บาท)	ตัวชี้วัด (KPI)	ผลที่คาดว่าจะได้รับ	หน่วยงานรับผิดชอบหลัก
๑	โครงการปรับปรุงซ่อมแซมห้องสุขาสำหรับคนพิการ ตำบลไทรขึง	-เพื่ออำนวยความสะดวกแก่คนพิการที่มาใช้บริการของ อบต.	การปรับปรุงซ่อมแซมห้องสุขาให้เหมาะสมและปลอดภัยในการใช้งานของคนพิการ	๒๐,๐๐๐	๒๐,๐๐๐	๒๐,๐๐๐	๒๐,๐๐๐	๒๐,๐๐๐	ปรับปรุงซ่อมแซมห้องสุขาสำหรับคนพิการ	คนพิการที่มาใช้บริการของ อบต. ได้รับความสะดวก	สำนักปลัด อบต.
๒	โครงการก่อสร้าง/ปรับปรุง/ซ่อมแซมบ้านสำหรับผู้สูงอายุ/คนพิการ/ผู้ด้อยโอกาสทางสังคม	เพื่อเป็นการช่วยเหลือสงเคราะห์ สำหรับผู้สูงอายุ/คนพิการ/ผู้ด้อยโอกาสทางสังคม เพื่อการช่วยเหลือประชาชนด้านการพัฒนาคุณภาพชีวิต	โดยการก่อสร้าง/ปรับปรุง/ซ่อมแซมบ้านผู้สูงอายุ/คนพิการ/ผู้ด้อยโอกาสทางสังคม ในการพัฒนาคุณภาพชีวิต	๒๐๐,๐๐๐	๒๐๐,๐๐๐	๒๐๐,๐๐๐	๒๐๐,๐๐๐	๒๐๐,๐๐๐	จำนวนบ้านที่ได้รับการก่อสร้าง/ปรับปรุง/ซ่อมแซม	บ้านสำหรับผู้สูงอายุ/คนพิการ/ผู้ด้อยโอกาสทางสังคม ได้รับก่อสร้าง/ปรับปรุง/ซ่อมแซม	สำนักปลัด อบต.

แบบ ผ.๐๒

รายละเอียดโครงการพัฒนา

แผนพัฒนาท้องถิ่น (พ.ศ.๒๕๖๖ - ๒๕๗๐)

องค์การบริหารส่วนตำบลไทรขึง

ก. ยุทธศาสตร์จังหวัดที่ ๑: การเพิ่มศักยภาพการแข่งขันภาคเกษตร และอุตสาหกรรมเกษตร และการพลังงาน ที่ ๔: การพัฒนาสังคมปลอดภัย คุณภาพชีวิตที่ดี และมีศักยภาพในการแข่งขัน

ข. ยุทธศาสตร์การพัฒนาขององค์กรปกครองส่วนท้องถิ่นในเขตจังหวัด ที่ ๒ ด้านคุณภาพชีวิต

๒. ยุทธศาสตร์การพัฒนาด้านการส่งเสริมคุณภาพชีวิตและสังคม ตามหลักปรัชญาเศรษฐกิจพอเพียง

๒.๔ แผนงานอุตสาหกรรมและการโยธา

ที่	โครงการ	วัตถุประสงค์	เป้าหมาย (ผลผลิตของโครงการ)	งบประมาณ ๒๕๖๖ (บาท)	๒๕๖๗ (บาท)	๒๕๖๘ (บาท)	๒๕๖๙ (บาท)	๒๕๗๐ (บาท)	ตัวชี้วัด (KPI)	ผลที่คาดว่าจะได้รับ	หน่วยงานรับผิดชอบหลัก
๓	โครงการก่อสร้างศูนย์การเรียนรู้ระดับตำบล	-เพื่อก่อสร้างศูนย์การเรียนรู้ตำบลไทรขึง -เพื่อสร้างเป็นแหล่งเรียนรู้ด้านต่างๆ เช่น อาชีพ ประเพณีวัฒนธรรมของท้องถิ่น ประวัติความเป็นมาของแต่ละชุมชน ทุกๆ ด้าน ได้แก่ ทางสังคม เศรษฐกิจ ศาสนา จากอดีตจนถึงปัจจุบัน	-เพื่อสร้างเป็นแหล่งเรียนรู้ด้านต่างๆ เช่น อาชีพ ประเพณีวัฒนธรรมของท้องถิ่น ประวัติความเป็นมาของแต่ละชุมชน ทุกๆ ด้าน ได้แก่ ทางสังคม เศรษฐกิจ ศาสนา จากอดีตจนถึงปัจจุบัน -ก่อสร้างศูนย์การเรียนรู้ในตำบลไทรขึง รายละเอียดตามแบบแปลน อบต.ไทรขึง			๑,๐๐๐,๐๐๐			มีศูนย์การเรียบนรู้ระดับตำบล จำนวน ๑ แห่ง	-ประวัติความเป็นมาของแต่ละชุมชน ทุกๆ ด้าน ได้แก่ ทางสังคม เศรษฐกิจ ศาสนา จากอดีตจนถึงปัจจุบัน -ก่อสร้างศูนย์การเรียนรู้ในตำบลไทรขึง รายละเอียดตามแบบแปลน อบต.ไทรขึง	สำนักปลัด อบต.
๔	โครงการก่อสร้างโรงสีข้าวชุมชนศูนย์การเรียนรู้ตำบลไทรขึง	-เพื่อให้มีโรงสีข้าวของชุมชน -เพื่อเป็นแหล่งเรียนรู้ของตำบลไทรขึงในการใช้ชีวิตตามแนวเศรษฐกิจพอเพียง	- โรงสีข้าวพร้อมติดตั้งเครื่องสีข้าวพร้อมอุปกรณ์ที่เกี่ยวข้อง			๕๐๐,๐๐๐			มีโรงสีข้าวชุมชน ๑ แห่ง	- ชุมชนมีโรงสีข้าว และสามารถแปรรูปผลิตผลข้าวเป็นข้าวกล้อง	สำนักปลัด อบต.

แบบ ผ.๐๒

รายละเอียดโครงการพัฒนา

แผนพัฒนาท้องถิ่น (พ.ศ.๒๕๖๖ - ๒๕๗๐)

องค์การบริหารส่วนตำบลไทรขึง

ก. ยุทธศาสตร์จังหวัดที่ ๑: การเพิ่มศักยภาพการแข่งขันภาคเกษตร และอุตสาหกรรมเกษตร และการพลังงาน ที่ ๔: การพัฒนาสังคมปลอดภัย คุณภาพชีวิตที่ดี และมีศักยภาพในการแข่งขัน

ข. ยุทธศาสตร์การพัฒนาขององค์กรปกครองส่วนท้องถิ่นในเขตจังหวัด ที่ ๒ ด้านคุณภาพชีวิต

๒. ยุทธศาสตร์การพัฒนาด้านการส่งเสริมคุณภาพชีวิตและสังคม ตามหลักปรัชญาเศรษฐกิจพอเพียง

๒.๔ แผนงานอุตสาหกรรมและการโยธา

ที่	โครงการ	วัตถุประสงค์	เป้าหมาย (ผลผลิตของโครงการ)	งบประมาณ ๒๕๖๖ (บาท)	๒๕๖๗ (บาท)	๒๕๖๘ (บาท)	๒๕๖๙ (บาท)	๒๕๗๐ (บาท)	ตัวชี้วัด (KPI)	ผลที่คาดว่าจะได้รับ	หน่วยงานรับผิดชอบหลัก
๕	โครงการก่อสร้างศูนย์ส่งเสริมและพัฒนาอาชีพของประชาชนในเขตตำบลไทรขึง	สร้างศูนย์การเรียนรู้ตำบลไทรขึง เพื่อเป็นศูนย์กลางการเรียนรู้ ศึกษา แลกเปลี่ยน สร้างโอกาส พัฒนาอาชีพ ให้มีงานทำมีรายได้ โดยใช้แนวทางเศรษฐกิจพอเพียง ของประชาชนในตำบลไทรขึง	โดยก่อสร้างศูนย์ส่งเสริมและพัฒนาอาชีพ หมู่ที่ ๙ ตำบลไทรขึง ขนาดกว้าง ๑๐ เมตร ยาว ๒๐ เมตร สูง ๔.๕๐ เมตร หรือมีพื้นที่ไม่น้อยกว่า ๒๐๐ ตารางเมตร รายละเอียดตามแบบแปลนที่ อบต.ไทรขึง กำหนด พร้อมป้ายประชาสัมพันธ์	๓๐๐,๐๐๐					มีศูนย์ส่งเสริมและพัฒนาอาชีพ จำนวน ๑ แห่ง	- เกิดศูนย์เรียนรู้พัฒนาอาชีพของประชาชนในตำบล - ประชาชนมีแหล่งศึกษาแลกเปลี่ยนเรียนรู้เกี่ยวกับอาชีพ - ประชาชนได้มีโอกาสเรียนรู้การประกอบอาชีพ - สนับสนุนให้เกิดงาน สร้างรายได้ พึ่งพาตนเองได้โดยใช้แนวทางเศรษฐกิจพอเพียง	สำนักปลัด อบต.
รวม	**.....๕.....โครงการ**	-	-	**๕๒๐,๐๐๐**	**๒๒๐,๐๐๐**	**๑,๗๒๐,๐๐๐**	**๒๒๐,๐๐๐**	**๒๒๐,๐๐๐**	-	-	-

แบบ ผ.๐๒

รายละเอียดโครงการพัฒนา

แผนพัฒนาท้องถิ่น (พ.ศ.๒๕๖๖ - ๒๕๗๐)

องค์การบริหารส่วนตำบลไทรขึง

ก. ยุทธศาสตร์จังหวัดที่ ๔: การพัฒนาสังคมปลอดภัย คุณภาพชีวิตที่ดี และมีศักยภาพในการแข่งขัน

ข. ยุทธศาสตร์การพัฒนาขององค์กรปกครองส่วนท้องถิ่นในเขตจังหวัด ที่ ๓ ด้านการศึกษา และ ๔ ด้านศาสนา ศิลปวัฒนธรรม จารีตประเพณี และภูมิปัญญาท้องถิ่น

๓.ยุทธศาสตร์การพัฒนาด้านการศึกษา การกีฬา การศาสนา ศิลปวัฒนธรรม จารีตประเพณีและภูมิปัญญาท้องถิ่น

๓.๑ แผนงานการศึกษา

ที่	โครงการ	วัตถุประสงค์	เป้าหมาย (ผลผลิตของโครงการ)	งบประมาณ					ตัวชี้วัด (KPI)	ผลที่คาดว่าจะได้รับ	หน่วยงานรับผิดชอบหลัก
				๒๕๖๖ (บาท)	๒๕๖๗ (บาท)	๒๕๖๘ (บาท)	๒๕๖๙ (บาท)	๒๕๗๐ (บาท)			
๑.	โครงการสนับสนุนค่าใช้จ่ายการบริหารสถานศึกษา	เพื่อดำเนินการตามโครงการสนับสนุนค่าใช้จ่ายการบริหารสถานศึกษา ให้แก่ ศพด. สังกัด อบต.ไทรขึง ประกอบด้วย ๑.ค่าอาหารกลางวัน ศพด. ในสังกัด ๒ เงินรายหัวนักเรียน ๓.ค่าพัฒนาการจัดการศึกษา ๔.และเงินอื่นที่ให้สถานศึกษา	ดำเนินการตามโครงการสนับสนุนค่าใช้จ่ายการบริหารสถานศึกษาให้แก่ศูนย์พัฒนาเด็กเล็กสังกัดองค์การบริหารส่วนตำบลไทรขึง ดังนี้ ๑. ค่าอาหารกลางวัน สำหรับเด็ก ศพด. ในสังกัด ทุกคน ๒ ค่าจัดการเรียนการสอน (รายหัว) สำหรับเด็ก ศพด. ในสังกัดทุกคน ๓. ค่าใช้จ่ายในการจัดการศึกษา สำหรับเด็กปฐมวัย อายุ ๓ -๕ ปี ของ ศพด.ในสังกัด เช่น ค่าหนังสือเรียน ค่าอุปกรณ์การเรียน ค่าเครื่องแบบนักเรียน และค่ากิจกรรมพัฒนาผู้เรียน	๑,๖๔๑,๑๗๕	๑,๖๔๑,๑๗๕	๑,๖๔๑,๑๗๕	๑,๖๔๑,๑๗๕	๑,๖๔๑,๑๗๕	จำนวนเด็กในศูนย์พัฒนาเด็กเล็ก ในสังกัด อบต.ไทรขึง	เด็กศูนย์พัฒนาเด็กเล็กสังกัด อบต.ไทรขึง ได้รับการสนับสนุนค่าใช้จ่ายในการจัดการศึกษา	กองการศึกษาฯ
๒.	โครงการจัดซื้ออาหารเสริม (นม)	เพื่อให้นักเรียนได้รับอาหารเสริม (นม) ที่มีคุณค่าและปริมาณเพียงพอต่อร่างกาย ให้มีการเจริญเติบตามวัย	โดยการจัดซื้ออาหารเสริม (นม) ให้กับศูนย์พัฒนาเด็กเล็ก สังกัดองค์การบริหารส่วนตำบลไทรขึง จำนวน ๓ แห่ง และโรงเรียนสังกัดสพฐ.ในเขตพื้นที่องค์การบริหารส่วนตำบลไทรขึง จำนวน ๗ แห่ง	๒,๓๒๘,๓๐๐	๒,๓๒๘,๓๐๐	๒,๓๒๘,๓๐๐	๒,๓๒๘,๓๐๐	๒,๓๒๘,๓๐๐	จำนวนของเด็กนักเรียนที่ได้รับอาหารเสริม (นม)	เด็กนักเรียนได้รับอาหารเสริม (นม) อย่างเพียงพอ	กองการศึกษาฯ

แบบ ผ.๐๒

รายละเอียดโครงการพัฒนา

แผนพัฒนาท้องถิ่น (พ.ศ.๒๕๖๖ - ๒๕๗๐)

องค์การบริหารส่วนตำบลไทรขึง

ก. ยุทธศาสตร์จังหวัดที่ ๔: การพัฒนาสังคมปลอดภัย คุณภาพชีวิตที่ดี และมีศักยภาพในการแข่งขัน

ข. ยุทธศาสตร์การพัฒนาขององค์กรปกครองส่วนท้องถิ่นในเขตจังหวัด ที่ ๓ ด้านการศึกษา และ ๔ ด้านศาสนา ศิลปวัฒนธรรม จารีตประเพณี และภูมิปัญญาท้องถิ่น

๓.ยุทธศาสตร์การพัฒนาด้านการศึกษา การกีฬา การศาสนา ศิลปวัฒนธรรม จารีตประเพณีและภูมิปัญญาท้องถิ่น

๓.๑ แผนงานการศึกษา

ที่	โครงการ	วัตถุประสงค์	เป้าหมาย (ผลผลิตของโครงการ)	งบประมาณ ๒๕๖๖ (บาท)	๒๕๖๗ (บาท)	๒๕๖๘ (บาท)	๒๕๖๙ (บาท)	๒๕๗๐ (บาท)	ตัวชี้วัด (KPI)	ผลที่คาดว่าจะได้รับ	หน่วยงานรับผิดชอบหลัก
๓.	อุดหนุนอาหารกลางวันโรงเรียนในสังกัด สพฐ. ในเขตพื้นที่ตำบลไทรขึง	สนับสนุนงบประมาณในการจัดหาอาหารกลางวันให้กับนักเรียน ที่สะอาดถูกหลักโภชนาการ มีคุณภาพเพียงพอเหมาะสมต่อร่างกายให้กับเด็กนักเรียน	โรงเรียนสังกัด สพฐ.ในเขตพื้นที่องค์การบริหารส่วนตำบลไทรขึง ตั้งแต่ระดับอนุบาล - ชั้นประถมศึกษาปีที่ ๖ จำนวน ๗ แห่ง	๔,๒๐๐,๐๐๐	๔,๒๐๐,๐๐๐	๔,๒๐๐,๐๐๐	๔,๒๐๐,๐๐๐	๔,๒๐๐,๐๐๐	จำนวนของนักเรียนที่ได้รับอาหารกลางวัน	นักเรียนได้รับอาหารกลางวันที่ถูกหลักอนามัยทางโภชนาการ	กองการศึกษาฯ
๔	จ้างเหมาบริการตำแหน่งผู้ดูแลเด็กของศูนย์พัฒนาเด็กเล็ก สังกัดองค์การบริหารส่วนตำบลไทรขึง	เพื่อจ้างเหมาบริการตำแหน่งผู้ดูแลเด็กสนับสนุนช่วยเหลือการปฏิบัติงาน การจัดการเรียนการสอนร่วมกับครูผู้ดูแลเด็ก และดูแลเด็กนักเรียนของศูนย์พัฒนาเด็กเล็กสังกัดองค์การบริหารส่วนตำบลไทรขึง	จ้างเหมาบริการตำแหน่งผู้ดูแลเด็ก เพื่อปฏิบัติงานในศูนย์พัฒนาเด็กเล็กสังกัดองค์การบริหารส่วนตำบลไทรขึง	๕๕๕,๐๐๐	๕๕๕,๐๐๐	๕๕๕,๐๐๐	๕๕๕,๐๐๐	๕๕๕,๐๐๐	จำนวนของผู้ดูแลเด็กปฏิบัติหน้าที่ช่วยสนับสนุนการจัดการเรียนการสอน ของ ศพด. ในสังกัด	ศูนย์พัฒนาเด็กเล็กสังกัดองค์การบริหารส่วนตำบลไทรขึง มีจำนวนครูและผู้ดูแลเด็กสัดส่วนเป็นไปตามมาตรฐานการดำเนินงานศูนย์พัฒนาเด็กเล็กขององค์กรปกครองท้องถิ่นและตามมาตรฐานสถานพัฒนาเด็กปฐมวัยแห่งชาติกำหนด	กองการศึกษาฯ

แบบ ผ.๐๒

รายละเอียดโครงการพัฒนา

แผนพัฒนาท้องถิ่น (พ.ศ.๒๕๖๖ - ๒๕๗๐)

องค์การบริหารส่วนตำบลไทรขึง

ก. ยุทธศาสตร์จังหวัดที่ ๔: การพัฒนาสังคมปลอดภัย คุณภาพชีวิตที่ดี และมีศักยภาพในการแข่งขัน

ข. ยุทธศาสตร์การพัฒนาขององค์กรปกครองส่วนท้องถิ่นในเขตจังหวัด ที่ ๓ ด้านการศึกษา และ ๔ ด้านศาสนา ศิลปวัฒนธรรม จารีตประเพณี และภูมิปัญญาท้องถิ่น

๓.ยุทธศาสตร์การพัฒนาด้านการศึกษา การกีฬา การศาสนา ศิลปวัฒนธรรม จารีตประเพณีและภูมิปัญญาท้องถิ่น

๓.๑ แผนงานการศึกษา

ที่	โครงการ	วัตถุประสงค์	เป้าหมาย (ผลผลิตของโครงการ)	งบประมาณ					ตัวชี้วัด (KPI)	ผลที่คาดว่าจะได้รับ	หน่วยงานรับผิดชอบหลัก
				๒๕๖๖ (บาท)	๒๕๖๗ (บาท)	๒๕๖๘ (บาท)	๒๕๖๙ (บาท)	๒๕๗๐ (บาท)			
๕	จ้างเหมาทำความสะอาดศูนย์พัฒนาเด็กเล็กสังกัดองค์การบริหารส่วนตำบลไทรขึง	เพื่อให้ศพด.สังกัด อบต.ไทรขึง มีความสะอาดและเป็นระเบียบเรียบร้อยมีความพร้อมในการจัดการเรียนการสอน	จ้างเหมาบุคคลหรือนิติบุคคลทำความสะอาดอาคารสถานที่ ของศพด.อบต.ไทรขึง และศพด.บ้านไสท้อน	๓๖๐,๐๐๐	๓๖๐,๐๐๐	๓๖๐,๐๐๐	๓๖๐,๐๐๐	๓๖๐,๐๐๐	ศพด.สังกัด อบต.ไทรขึง สถานที่ในการจัดการเรียนการสอนและทำกิจกรรมสำหรับเด็กปฐมวัย	อาคารสถานที่ของศพด.อบต.ไทรขึงมีความสะอาดและเป็นระเบียบเรียบร้อยมีความพร้อมในการจัดการเรียนการสอน	กองการศึกษาฯ
๖	โครงการประกันคุณภาพภายใน ศูนย์พัฒนาเด็กเล็กในเขตพื้นที่ อบต.ไทรขึง	- เพื่อพัฒนาระบบประกันคุณภาพภายในของศูนย์พัฒนาเด็กเล็กให้เป็นไปตามกฎกระทรวงว่าด้วยระบบหลักเกณฑ์และวิธีประกันคุณภาพการศึกษา พ.ศ.๒๕๖๑ และเตรียมพร้อมรับการประเมินคุณภาพภายนอก จาก สมศ.	พัฒนาครู ผู้ดูแลเด็ก ให้มีความรู้ความเข้าใจระบบประกันคุณภาพภายในของศูนย์พัฒนาเด็กเล็กให้เป็นไปตามกฎกระทรวงว่าด้วยระบบหลักเกณฑ์และวิธีประกันคุณภาพการศึกษา พ.ศ.๒๕๖๑	๑๑,๐๐๐	๑๑,๐๐๐	๑๑,๐๐๐	๑๑,๐๐๐	๑๑,๐๐๐	ครู ผู้ดูแลเด็กจัดทำการประกันคุณภาพภายในได้	- การจัดการศึกษาของ ศพด.เป็นตามกฎกระทรวงว่าด้วยระบบหลักเกณฑ์และวิธีประกันคุณภาพการศึกษา พ.ศ.๒๕๖๑ -ศูนย์พัฒนาเด็กเล็กมีความพร้อมรับการประเมินคุณภาพภายนอก	กองการศึกษาฯ

แบบ ผ.๐๒

รายละเอียดโครงการพัฒนา

แผนพัฒนาท้องถิ่น (พ.ศ.๒๕๖๖ - ๒๕๗๐)

องค์การบริหารส่วนตำบลไทรขึง

ก. ยุทธศาสตร์จังหวัดที่ ๔: การพัฒนาสังคมปลอดภัย คุณภาพชีวิตที่ดี และมีศักยภาพในการแข่งขัน

ข. ยุทธศาสตร์การพัฒนาขององค์กรปกครองส่วนท้องถิ่นในเขตจังหวัด ที่ ๓ ด้านการศึกษา และ ๔ ด้านศาสนา ศิลปวัฒนธรรม จารีตประเพณี และภูมิปัญญาท้องถิ่น

๓.ยุทธศาสตร์การพัฒนาด้านการศึกษา การกีฬา การศาสนา ศิลปวัฒนธรรม จารีตประเพณีและภูมิปัญญาท้องถิ่น

๓.๑ แผนงานการศึกษา

ที่	โครงการ	วัตถุประสงค์	เป้าหมาย (ผลผลิตของโครงการ)	งบประมาณ					ตัวชี้วัด (KPI)	ผลที่คาดว่าจะได้รับ	หน่วยงานรับผิดชอบหลัก
				๒๕๖๖ (บาท)	๒๕๖๗ (บาท)	๒๕๖๘ (บาท)	๒๕๖๙ (บาท)	๒๕๗๐ (บาท)			
๗	โครงการสร้างภูมิคุ้มกันด้านยาเสพติดในกลุ่มเด็กปฐมวัย	เพื่อสร้างภูมิคุ้มกันยาเสพติด สภาพแวดล้อม ในสถานศึกษา แก้ไขปัญหายาเสพติด	ครู ผู้ดูแลเด็ก ผู้ปกครองและเด็กปฐมวัยทุกคน ของศูนย์พัฒนาเด็กเล็ก สังกัดองค์การบริหารส่วนตำบลไทรขึง	๓๐,๐๐๐	๓๐,๐๐๐	๓๐,๐๐๐	๓๐,๐๐๐	๓๐,๐๐๐	ครู ผู้ดูแลดูเด็กศูนย์พัฒนาเด็กเล็ก จัดกิจกรรมสร้างภูมิคุ้มกันด้านยาเสพติด	ครู ผู้ดูแลเด็ก ผู้ปกครองมีความรู้ความเข้าการสร้างภูมิคุ้มกันสร้างเสพติดในเด็กปฐมวัย	กองการศึกษาฯ
๘	โครงการกีฬาสานสัมพันธ์ศูนย์พัฒนาเด็กเล็กสังกัดองค์การบริหารส่วนตำบลไทรขึง	เพื่อส่งเสริมปลูกฝังการมีน้ำใจนักกีฬา รู้แพ้ รู้ชนะ รู้อภัย มีระเบียบวินัย มีความสามัคคี อดทน สุขภาพแข็งแรง เกิดความสัมพันธ์ที่ดีระหว่างเด็ก ครู/ผู้ดูแลเด็ก และผู้ปกครอง ของศูนย์พัฒนาเด็กเล็กสังกัดองค์การบริหารส่วนตำบลไทรขึง	เพื่อจัดโครงการกีฬาสานสัมพันธ์ของศูนย์พัฒนาเด็กเล็กสังกัดองค์การบริหารส่วนตำบลไทรขึง	๓๐,๐๐๐	๓๐,๐๐๐	๓๐,๐๐๐	๓๐,๐๐๐	๓๐,๐๐๐	จัดกิจกรรมสร้างความสัมพันธ์ระหว่างเด็ก ครู ผู้ดูแลเด็กและผู้ปกครอง	เด็ก ครู/ผู้ดูแลเด็กและผู้ปกครองศูนย์พัฒนาเด็กเล็กองค์การบริหารส่วนตำบลไทรขึงมีความสัมพันธ์ที่ดีสามารถทำกิจกรรมร่วมกันได้อย่างมีความสุขสนุกสนาน	กองการศึกษา

แบบ ผ.๐๒

รายละเอียดโครงการพัฒนา

แผนพัฒนาท้องถิ่น (พ.ศ.๒๕๖๖ - ๒๕๗๐)

องค์การบริหารส่วนตำบลไทรขึง

ก. ยุทธศาสตร์จังหวัดที่ ๔: การพัฒนาสังคมปลอดภัย คุณภาพชีวิตที่ดี และมีศักยภาพในการแข่งขัน

ข. ยุทธศาสตร์การพัฒนาขององค์กรปกครองส่วนท้องถิ่นในเขตจังหวัด ที่ ๓ ด้านการศึกษา และ ๔ ด้านศาสนา ศิลปวัฒนธรรม จารีตประเพณี และภูมิปัญญาท้องถิ่น

๓.ยุทธศาสตร์การพัฒนาด้านการศึกษา การกีฬา การศาสนา ศิลปวัฒนธรรม จารีตประเพณีและภูมิปัญญาท้องถิ่น

๓.๑ แผนงานการศึกษา

ที่	โครงการ	วัตถุประสงค์	เป้าหมาย (ผลผลิตของโครงการ)	งบประมาณ					ตัวชี้วัด (KPI)	ผลที่คาดว่าจะได้รับ	หน่วยงานรับผิดชอบหลัก
				๒๕๖๖ (บาท)	๒๕๖๗ (บาท)	๒๕๖๘ (บาท)	๒๕๖๙ (บาท)	๒๕๗๐ (บาท)			
๙	โครงการพัฒนาศักยภาพบุคลากรศูนย์พัฒนาเด็กเล็ก	เพื่อพัฒนาครู ผู้ดูแลเด็กและบุคลากรของศูนย์พัฒนาเด็กเล็กให้มีทักษะ ความรู้ ความสามารถในการจัดกระบวนการเรียนการสอนให้กับเด็กปฐมวัย	ครู ผู้ดูแลเด็กและบุคลากรของศูนย์พัฒนาเด็กเล็ก สังกัดองค์การบริหารส่วนตำบลไทรขึง	๓๐,๐๐๐	๓๐,๐๐๐		๓๐,๐๐๐	๓๐,๐๐๐	จัดกิจกรรมพัฒนาทักษาะ ครู ผู้ดูแลเด็กและบุคลากรของ ศพด. สังกัด อบต.ไทรขึง	ครู ผู้ดูแลเด็กและบุคลากรของศูนย์พัฒนาเด็กเล็กของ อบต.ไทรขึงมีความรู้ความสามารถในการจัดการเรียนการสอน	กองการศึกษาฯ
๑๐.	โครงการออกกำลังกายสบายชีวี	เพื่อส่งเสริมพัฒนาการเด็กทั้ง ๔ ด้าน ให้เหมาะสมตามวัย ผ่านการเล่นกีฬาออกกำลังกาย	๑.จัดซื้ออุปกรณ์การเล่นกีฬาออกกำลังกายสำหรับเด็กเช่น ฮูลาฮูป รั้วกระโดดข้าม/ลอด ๒.เด็กในศูนย์พัฒนาเด็กเล็กบ้านควนยอร้อยละ ๙๐ มีพัฒนาการทั้ง ๔ ด้านเหมาะสมตามวัย	๒,๐๐๐			๒,๐๐๐		เด็กมีพัฒนาการทั้ง ๔ ด้านเหมาะสมตามวัยผ่านการเล่นกีฬาออกกำลังกาย	๑. ศูนย์พัฒนาเด็กเล็กบ้านควนยอมีอุปกรณ์การเล่นกีฬาออกกำลังกายสำหรับเด็ก ๒. เด็กมีพัฒนาการทั้ง ๔ ด้านที่ดีเหมาะสมกับวัย	กองการศึกษาฯ/ศูนย์พัฒนาเด็กเล็กบ้านควนยอ
๑๑	โครงการหนูน้อยรักการอ่าน นิทานสร้างปัญญา	เพื่อส่งเสริมทักษะการอ่าน การคิด การใช้ภาษา และการเล่าเรื่องจากนิทานประกอบการแสดง	เด็กในศูนย์พัฒนาเด็กเล็กบ้านควนยอร้อยละ ๘๕ มีทักษะการใช้ภาษา การอ่าน และการเล่าเรื่อง	๓,๐๐๐		๓,๐๐๐			ร้อยละของเด็กมีทักษะการอ่าน คิดและการใช้ภาษาตามวัย	เด็กในศูนย์พัฒนาเด็กเล็กบ้านควนยอ มีทักษะการอ่าน การคิด การใช้ภาษาและการเล่าเรื่องจากนิทานประกอบการแสดง	กองการศึกษา/ศพด.บ้านควนยอ

แบบ ผ.๐๒

รายละเอียดโครงการพัฒนา

แผนพัฒนาท้องถิ่น (พ.ศ.๒๕๖๖ - ๒๕๗๐)

องค์การบริหารส่วนตำบลไทรขึง

ก. ยุทธศาสตร์จังหวัดที่ ๔: การพัฒนาสังคมปลอดภัย คุณภาพชีวิตที่ดี และมีศักยภาพในการแข่งขัน

ข. ยุทธศาสตร์การพัฒนาขององค์กรปกครองส่วนท้องถิ่นในเขตจังหวัด ที่ ๓ ด้านการศึกษา และ ๔ ด้านศาสนา ศิลปวัฒนธรรม จารีตประเพณี และภูมิปัญญาท้องถิ่น

๓.ยุทธศาสตร์การพัฒนาด้านการศึกษา การกีฬา การศาสนา ศิลปวัฒนธรรม จารีตประเพณีและภูมิปัญญาท้องถิ่น

๓.๑ แผนงานการศึกษา

ที่	โครงการ	วัตถุประสงค์	เป้าหมาย (ผลผลิตของโครงการ)	งบประมาณ					ตัวชี้วัด (KPI)	ผลที่คาดว่าจะได้รับ	หน่วยงานรับผิดชอบหลัก
				๒๕๖๖ (บาท)	๒๕๖๗ (บาท)	๒๕๖๘ (บาท)	๒๕๖๙ (บาท)	๒๕๗๐ (บาท)			
๑๒.	โครงการปรับปรุงและพัฒนาหลักสูตรสถานศึกษาของศูนย์พัฒนาเด็กเล็กสังกัดองค์การบริหารส่วนตำบลไทรขึง	- เพื่อปรับปรุงและพัฒนาหลักสูตรของหลักสูตรสถานศึกษาของศูนย์พัฒนาเด็กเล็กสังกัดองค์การบริหารส่วนตำบลไทรขึง ให้มีความเหมาะสม สอดคล้องกับเป้าหมายหลักสูตรการศึกษาปฐมวัย พุทธศักราช ๒๕๖๐ และ ความต้องการของผู้เรียนและบริบทของท้องถิ่น	ปรับปรุงและพัฒนาหลักสูตรสถานศึกษาของศูนย์พัฒนาเด็กเล็กสังกัดองค์การบริหารส่วนตำบลไทรขึง			๓๐,๐๐๐			ศูนย์พัฒนาเด็กเล็ก จำนวน ๓ ศูนย์ มีหลักสูตรสถานศึกษาที่หลักสูตรการศึกษาปฐมวัย พุทธศักราช ๒๕๖๐	- ศูนย์พัฒนาเด็กเล็กมีหลักสูตรที่ใช้ในการจัดประสบการณ์เรียนรู้ที่เหมาะสม สอดคล้องกับเป้าหมายการศึกษา ความต้องการของผู้เรียนและบริบทของท้องถิ่น	กองการศึกษา
รวม	**๑๒ โครงการ**	-	-	**๙,๑๙๐,๔๗๕**	**๙,๑๘๕,๔๗๕**	**๙,๑๘๘,๔๗๕**	**๙,๑๘๗,๔๗๕**	**๙,๑๘๕,๔๗๕**			

แบบ ผ.๐๒

รายละเอียดโครงการพัฒนา

แผนพัฒนาท้องถิ่น (พ.ศ.๒๕๖๖ - ๒๕๗๐)

องค์การบริหารส่วนตำบลไทรขึง

ก. ยุทธศาสตร์จังหวัดที่ ๔: การพัฒนาสังคมปลอดภัย คุณภาพชีวิตที่ดี และมีศักยภาพในการแข่งขัน

ข. ยุทธศาสตร์การพัฒนาขององค์กรปกครองส่วนท้องถิ่นในเขตจังหวัด ที่ ๓ ด้านการศึกษา และ ๔ ด้านศาสนา ศิลปวัฒนธรรม จารีตประเพณี และภูมิปัญญาท้องถิ่น

๓.ยุทธศาสตร์การพัฒนาด้านการศึกษา การกีฬา การศาสนา ศิลปวัฒนธรรม จารีตประเพณีและภูมิปัญญาท้องถิ่น

๓.๒ แผนงานการศาสนา วัฒนธรรม และนันทนาการ

ที่	โครงการ	วัตถุประสงค์	เป้าหมาย (ผลผลิตของโครงการ)	งบประมาณ ๒๕๖๖ (บาท)	๒๕๖๗ (บาท)	๒๕๖๘ (บาท)	๒๕๖๙ (บาท)	๒๕๗๐ (บาท)	ตัวชี้วัด (KPI)	ผลที่คาดว่าจะได้รับ	หน่วยงานรับผิดชอบหลัก
๑	โครงการจัดกิจกรรมวันสำคัญทางพระพุทธศาสนา	เพื่อส่งเสริมให้เด็กเยาวชนและประชาชนให้เห็นถึงความสำคัญของพระพุทธศาสนาและได้ทำกิจกรรมร่วมกัน	จัดกิจกรรมวันสำคัญทางพระพุทธศาสนา เช่น วันวิสาขบูชา วันเข้าพรรษา วันมาฆบูชา วันออกพรรษา ฯลฯ	๑๐,๐๐๐	๑๐,๐๐๐	๑๐,๐๐๐	๑๐,๐๐๐	๑๐,๐๐๐	เด็ก เยาวชนและประชาชนเข้าร่วมกิจกรรมวันสำคัญทางศาสนา	เด็กเยาวชนและประชาชนให้เห็นถึงความสำคัญของพระพุทธศาสนาและได้ทำกิจกรรมร่วมกัน	กองการศึกษาฯ
๒	โครงการฝึกอบรมคุณธรรม จริยธรรมเด็กเยาวชน และประชาชน	เพื่อส่งเสริมให้เด็ก เยาวชนและประชาชน มีคุณธรรมจริยธรรม สามารถนำหลักธรรมคำสอนไปใช้ในชีวิตประจำวันได้	- เด็กนักเรียน ทั้ง ๗ โรง - เยาวชนในตำบลไทรขึง	๑๐๐,๐๐๐	๑๐๐,๐๐๐	๑๐๐,๐๐๐	๑๐๐,๐๐๐	๑๐๐,๐๐๐	จำนวนเด็ก เยาวชน ประชาชนที่เข้าร่วมกิจกรรม	เด็กนักเรียนและเยาวชนได้น้อมนำหลักธรรมคำสอนทางพระพุทธศาสนาไปปรับเปลี่ยนใช้ในการดำเนินชีวิตประจำวัน	กองการศึกษาฯ

แบบ ผ.๐๒

รายละเอียดโครงการพัฒนา

แผนพัฒนาท้องถิ่น (พ.ศ.๒๕๖๖ - ๒๕๗๐)

องค์การบริหารส่วนตำบลไทรขึง

ก. ยุทธศาสตร์จังหวัดที่ ๔: การพัฒนาสังคมปลอดภัย คุณภาพชีวิตที่ดี และมีศักยภาพในการแข่งขัน

ข. ยุทธศาสตร์การพัฒนาขององค์กรปกครองส่วนท้องถิ่นในเขตจังหวัด ที่ ๓ ด้านการศึกษา และ ๔ ด้านศาสนา ศิลปวัฒนธรรม จารีตประเพณี และภูมิปัญญาท้องถิ่น

๓.ยุทธศาสตร์การพัฒนาด้านการศึกษา การกีฬา การศาสนา ศิลปวัฒนธรรม จารีตประเพณีและภูมิปัญญาท้องถิ่น

๓.๒ แผนงานการศาสนา วัฒนธรรม และนันทนาการ

ที่	โครงการ	วัตถุประสงค์	เป้าหมาย (ผลผลิตของโครงการ)	งบประมาณ					ตัวชี้วัด (KPI)	ผลที่คาดว่าจะได้รับ	หน่วยงานรับผิดชอบหลัก
				๒๕๖๖ (บาท)	๒๕๖๗ (บาท)	๒๕๖๘ (บาท)	๒๕๖๙ (บาท)	๒๕๗๐ (บาท)			
๓	โครงการอนุรักษ์วัฒนธรรม ประเพณีและภูมิปัญญาท้องถิ่น และร่วมเทิดพระเกียรติพระบาท สมเด็จพระเจ้าอยู่หัวฯ รัชกาลที่ ๙ (พระแสงรำลึก)	เพื่อร่วมอนุรักษ์วัฒนธรรม ประเพณีและภูมิปัญญาท้องถิ่น และร่วมเทิดพระเกียรติพระบาทสมเด็จพระเจ้าอยู่หัวฯ รัชกาลที่ ๙ (พระแสงรำลึก)	จัดกิจกรรมอนุรักษ์วัฒนธรรม ประเพณีและภูมิปัญญาท้องถิ่น และร่วมเทิดพระเกียรติพระบาทสมเด็จพระเจ้าอยู่หัวฯ	๕๐,๐๐๐	๕๐,๐๐๐	๕๐,๐๐๐	๕๐,๐๐๐	๕๐,๐๐๐	จำนวนเด็ก เยาวชน และประชาชนเข้าร่วมกิจกรรม	ประชาชนได้ร่วมอนุรักษ์วัฒนธรรม ประเพณีและภูมิปัญญาท้องถิ่น และรำลึกถึงพระมหากรุณาธิคุณ ของพระบาทสมเด็จพระเจ้าอยู่หัวฯ รัชกาลที่ ๙	กองการศึกษาฯ

แบบ ผ.๐๒

รายละเอียดโครงการพัฒนา

แผนพัฒนาท้องถิ่น (พ.ศ.๒๕๖๖ - ๒๕๗๐)

องค์การบริหารส่วนตำบลไทรขึง

ก. ยุทธศาสตร์จังหวัดที่ ๔: การพัฒนาสังคมปลอดภัย คุณภาพชีวิตที่ดี และมีศักยภาพในการแข่งขัน

ข. ยุทธศาสตร์การพัฒนาขององค์กรปกครองส่วนท้องถิ่นในเขตจังหวัด ที่ ๓ ด้านการศึกษา และ ๔ ด้านศาสนา ศิลปวัฒนธรรม จารีตประเพณี และภูมิปัญญาท้องถิ่น

๓.ยุทธศาสตร์การพัฒนาด้านการศึกษา การกีฬา การศาสนา ศิลปวัฒนธรรม จารีตประเพณีและภูมิปัญญาท้องถิ่น

๓.๒ แผนงานการศาสนา วัฒนธรรม และนันทนาการ

ที่	โครงการ	วัตถุประสงค์	เป้าหมาย (ผลผลิตของโครงการ)	งบประมาณ ๒๕๖๖ (บาท)	๒๕๖๗ (บาท)	๒๕๖๘ (บาท)	๒๕๖๙ (บาท)	๒๕๗๐ (บาท)	ตัวชี้วัด (KPI)	ผลที่คาดว่าจะได้รับ	หน่วยงานรับผิดชอบหลัก
๔	โครงการประเพณีวันลอยกระทง	- เพื่อเป็นการสืบสานและร่วมอนุรักษ์ประเพณีวัฒนธรรมของชุมชนและท้องถิ่นให้คงอยู่สืบไป	จัดกิจกรรมประเพณีวันลอยกระทง ปีละ ๑ ครั้ง	๑๒๐,๐๐๐	๑๒๐,๐๐๐	๑๒๐,๐๐๐	๑๒๐,๐๐๐	๑๒๐,๐๐๐	จำนวนเด็ก เยาวชน และประชาชนเข้าร่วมกิจกรรม	ประเพณีวัฒนธรรมของท้องถิ่นได้รับการรอนุรักษ์ให้คงอยู่สืบไป	กองการศึกษาฯ
๕	โครงการจัดกิจกรรม "ไทรขึงรำลึก"	เพื่อให้ประชาชนตำบลไทรขึงได้น้อมรำลึกถึงพระมหากรุณาธิคุณที่มีต่อประชาชนตำบลไทรขึง	จัดกิจกรรมเพื่อรำลึกถึงพระมหากรุณาธิคุณ ปีละ ๑ ครั้ง	๓๐๐,๐๐๐	๓๐๐,๐๐๐	๔๕๐,๐๐๐	๔๕๐,๐๐๐	๔๕๐,๐๐๐	จำนวนเด็ก เยาวชน และประชาชนเข้าร่วมกิจกรรม	ประชาชนตำบลไทรขึง ได้เข้าร่วมกิจกรรม ปีละ ๑ ครั้ง	กองการศึกษาฯ
๖	โครงการร่วมสืบสานประเพณีวันจบปีจบเดือน	เพื่ออนุรักษ์ประเพณีท้องถิ่นของวันจบปีจบเดือน	จัดกิจกรรมทำบุญ - ตักบาตร ในวันจบปีจบเดือน ณ วัดในเขตตำบลไทรขึง	๑๕๐,๐๐๐	๑๕๐,๐๐๐	๒๐,๐๐๐	๒๐,๐๐๐	๒๐,๐๐๐	กิจกรรมทำบุญ-ตักบาตร ในวันจบปีจบเดือน ณ วัดในเขตตำบลไทรขึง	เยาวชน ประชาชน ในเขตตำบลไทรขึง ได้ร่วมอนุรักษ์ประเพณีท้องถิ่น	กองการศึกษาฯ

แบบ ผ.๐๒

รายละเอียดโครงการพัฒนา

แผนพัฒนาท้องถิ่น (พ.ศ.๒๕๖๖ - ๒๕๗๐)

องค์การบริหารส่วนตำบลไทรขึง

ก. ยุทธศาสตร์จังหวัดที่ ๔: การพัฒนาสังคมปลอดภัย คุณภาพชีวิตที่ดี และมีศักยภาพในการแข่งขัน

ข. ยุทธศาสตร์การพัฒนาขององค์กรปกครองส่วนท้องถิ่นในเขตจังหวัด ที่ ๓ ด้านการศึกษา และ ๔ ด้านศาสนา ศิลปวัฒนธรรม จารีตประเพณี และภูมิปัญญาท้องถิ่น

๓.ยุทธศาสตร์การพัฒนาด้านการศึกษา การกีฬา การศาสนา ศิลปวัฒนธรรม จารีตประเพณีและภูมิปัญญาท้องถิ่น

๓.๒ แผนงานการศาสนา วัฒนธรรม และนันทนาการ

ที่	โครงการ	วัตถุประสงค์	เป้าหมาย (ผลผลิตของโครงการ)	งบประมาณ ๒๕๖๖ (บาท)	๒๕๖๗ (บาท)	๒๕๖๘ (บาท)	๒๕๖๙ (บาท)	๒๕๗๐ (บาท)	ตัวชี้วัด (KPI)	ผลที่คาดว่าจะได้รับ	หน่วยงานรับผิดชอบหลัก
๗	โครงการกิจกรรมประเพณีวันสารทเดือนสิบ	เพื่อเป็นการอนุรักษ์ขนบธรรมเนียมประเพณีไทยให้คงอยู่และสืบทอดสู่รุ่นหลังต่อไป	จัดกิจกรรมประเพณีไทยและประเพณีท้องถิ่น เช่น ประเพณีบุญสารทเดือสิบ ฯลฯ	๒๐,๐๐๐	๒๐,๐๐๐	๒๐,๐๐๐	๒๐,๐๐๐	๒๐,๐๐๐	จำนวนเด็ก เยาวชน และประชาชนเข้าร่วมกิจกรรม	ประเพณีและวัฒนธรรมท้องถิ่นได้รับการอนุรักษ์และสืบทอด	กองการศึกษาฯ
๘	โครงการส่งเสริมให้ประชาชนเยาวชน นักเรียน เล่นกีฬา กรีฑา เพื่อสุขภาพ ต้านยาเสพติด สร้างความปรองดองสมานฉันท์ "ไทรขึงเกมส์"	-เพื่อจัดการแข่งขันกีฬา กรีฑา ส่งเสริมให้ประชาชนเยาวชน นักเรียน เล่นกีฬา - รณรงค์ ต่อต้านและป้องกันปัญหายาเสพติด - สร้างความปรองดองสมานฉันท์ -เพื่อคัดเลือกนักกีฬาเป็นตัวแทนเข้าร่วมการแข่งขันในระดับอำเภอและจังหวัดต่อไป	จัดการแข่งขัน กีฬา กรีฑา เพื่อสุขภาพ ต้านยาเสพติดร่วมกับหมู่บ้านและโรงเรียนในเขตพื้นที่ตำบลไทรขึง ปีละ ๑ ครั้ง	๔๒๐,๐๐๐	๔๒๐,๐๐๐	๔๒๐,๐๐๐	๔๒๐,๐๐๐	๔๒๐,๐๐๐	จัดการแข่งขัน กีฬา กรีฑา ปีละ ๑ ครั้ง/ปี	สามารถสร้างความสัมพันธ์และส่งเสริมสุขภาพของประชาชน เยาวชน นักเรียนและสามารถสร้างภูมิคุ้มกันทางสังคมในเรื่องการแพร่ระบาดของยาเสพติด	กองการศึกษาฯ
๙	โครงการส่งทีมนักกีฬา นักกรีฑา ตัวแทนตำบลไทรขึง เข้าร่วมการแข่งขันกีฬา ในระดับอำเภอและจังหวัด	เพื่อส่งตัวแทนนักกีฬา กรีฑาของตำบลไทรขึงเข้าร่วมการแข่งขันในระดับอำเภอและจังหวัด	ส่งตัวแทนนักกีฬา กรีฑาของตำบลไทรขึงเข้าร่วมการแข่งขันในระดับอำเภอและจังหวัด	๒๕๐,๐๐๐	๒๕๐,๐๐๐	๒๕๐,๐๐๐	๒๕๐,๐๐๐	๒๕๐,๐๐๐	ส่งตัวแทนนักกีฬา กรีฑาของตำบลไทรขึง ๑ ครั้ง/ปี	ตัวแทนนักกีฬา กรีฑาของตำบลไทรขึง เข้าร่วมการแข่งขันในระดับอำเภอและจังหวัด	กองการศึกษาฯ

แบบ ผ.๐๒

รายละเอียดโครงการพัฒนา

แผนพัฒนาท้องถิ่น (พ.ศ.๒๕๖๖ - ๒๕๗๐)

องค์การบริหารส่วนตำบลไทรขึง

ก. ยุทธศาสตร์จังหวัดที่ ๔: การพัฒนาสังคมปลอดภัย คุณภาพชีวิตที่ดี และมีศักยภาพในการแข่งขัน

ข. ยุทธศาสตร์การพัฒนาขององค์กรปกครองส่วนท้องถิ่นในเขตจังหวัด ที่ ๓ ด้านการศึกษา และ ๔ ด้านศาสนา ศิลปวัฒนธรรม จารีตประเพณี และภูมิปัญญาท้องถิ่น

๓.ยุทธศาสตร์การพัฒนาด้านการศึกษา การกีฬา การศาสนา ศิลปวัฒนธรรม จารีตประเพณีและภูมิปัญญาท้องถิ่น

๓.๒ แผนงานการศาสนา วัฒนธรรม และนันทนาการ

ที่	โครงการ	วัตถุประสงค์	เป้าหมาย (ผลผลิตของโครงการ)	งบประมาณ					ตัวชี้วัด (KPI)	ผลที่คาดว่าจะได้รับ	หน่วยงานรับผิดชอบหลัก
				๒๕๖๖ (บาท)	๒๕๖๗ (บาท)	๒๕๖๘ (บาท)	๒๕๖๙ (บาท)	๒๕๗๐ (บาท)			
๑๐	อุดหนุนองค์การปกครองส่วนท้องถิ่นในเขตอำเภอพระแสง ตามโครงการแข่งขันกีฬาเด็ก เยาวชน และประชาชน ต้านยาเสพติด อำเภอพระแสง จังหวัดสุราษฎร์ธานี	เพื่ออุดหนุนงบประมาณให้แก่องค์การปกครองส่วนท้องถิ่นที่จัดโครงการแข่งขันกีฬานักเรียน นักศึกษาและเยาวชนอำเภอพระแสง จังหวัดสุราษฎร์ธานี	อุดหนุนงบประมาณให้แก่องค์กรปกครองส่วนท้องถิ่นในเขตพื้นที่อำเภอพระแสง	๔๐,๐๐๐	๔๐,๐๐๐	๔๐,๐๐๐	๔๐,๐๐๐	๔๐,๐๐๐	อุดหนุนองค์การปกครองส่วนท้องถิ่น ๑ ครั้ง/ปี	เด็กนักเรียน นักศึกษาและประชาชนได้รับการพัฒนาทักษะการเล่นกีฬาและได้ใช้เวลาว่างให้เกิดประโยชน์	กองการศึกษาฯ
๑๑	โครงการวันเด็กแห่งชาติ	เพื่อส่งเสริมให้เด็กได้มีพัฒนาการด้านต่าง ๆ ตามวัย และเพื่อให้ทุกภาคส่วน ให้ความสำคัญกับเด็ก และร่วมกันส่งเสริมสนับสนุนพัฒนาการเด็กให้มีความรู้คู่คุณธรรมซึ่งเป็นอนาคตของชาติ	จัดกิจกรรมงานวันเด็กประจำปี เด็กจำนวน ๑,๕๐๐ คน	๑๕๐,๐๐๐	๑๕๐,๐๐๐	๑๕๐,๐๐๐	๑๕๐,๐๐๐	๑๕๐,๐๐๐	จัดงานวันเด็กปีละ ๑ ครั้ง	เด็กมีพัฒนาการทุกด้านตามวัย และทุกภาคส่วนได้เล็งเห็นความสำคัญของการพัฒนาเด็ก	กองการศึกษาฯ
รวม	**....๑๑..โครงการ**	**-**	**-**	**๑,๖๑๐,๐๐๐**	**๑,๖๑๐,๐๐๐**	**๑,๖๓๐,๐๐๐**	**๑,๖๓๐,๐๐๐**	**๑,๖๓๐,๐๐๐**	**-**	**-**	**-**

แบบ ผ.๐๒

รายละเอียดโครงการพัฒนา

แผนพัฒนาท้องถิ่น (พ.ศ.๒๕๖๖ - ๒๕๗๐)

องค์การบริหารส่วนตำบลไทรขึง

ก. ยุทธศาสตร์จังหวัดที่ ๔: การพัฒนาสังคมปลอดภัย คุณภาพชีวิตที่ดี และมีศักยภาพในการแข่งขัน

ข. ยุทธศาสตร์การพัฒนาขององค์กรปกครองส่วนท้องถิ่นในเขตจังหวัด ที่ ๓ ด้านการศึกษา และ ๔ ด้านศาสนา ศิลปวัฒนธรรม จารีตประเพณี และภูมิปัญญาท้องถิ่น

๓.ยุทธศาสตร์การพัฒนาด้านการศึกษา การกีฬา การศาสนา ศิลปวัฒนธรรม จารีตประเพณีและภูมิปัญญาท้องถิ่น

๓.๓ แผนงานอุตสาหกรรมและการโยธา

ที่	โครงการ	วัตถุประสงค์	เป้าหมาย (ผลผลิตของโครงการ)	งบประมาณ					ตัวชี้วัด (KPI)	ผลที่คาดว่าจะได้รับ	หน่วยงานรับผิดชอบหลัก
				๒๕๖๖ (บาท)	๒๕๖๗ (บาท)	๒๕๖๘ (บาท)	๒๕๖๙ (บาท)	๒๕๗๐ (บาท)			
๑	โครงการปรับปรุงห้องเรียนศูนย์พัฒนาเด็กเล็กบ้านควนยอ	เพื่อปรับปรุงห้องเรียนศูนย์พัฒนาเด็กเล็กบ้านควนยอ ให้สวยงาม น่าอยู่ เอื้อต่อการเรียนรู้ของเด็ก	โดยทาสีผนังห้องเรียน ประตู บานหน้าต่าง ภายในห้องเรียน ขนาดกว้าง ๘ ม. x ยาว ๙ ม. x สูง ๓.๑๒ ม. หรือพื้นที่รวมไม่น้อยกว่า ๘๐ ตารางเมตร ห้องเรียนศูนย์พัฒนาเด็กเล็กบ้านควนยอ จำนวน ๑ ห้อง	๓๐,๐๐๐					ปรับปรุงห้องเรียนศูนย์พัฒนาเด็กเล็ก ๑ แห่ง	ศูนย์พัฒนาเด็กเล็กบ้านควนยอ มีห้องเรียนที่สวยงาม น่าอยู่ เอื้อต่อการเรียนรู้ของเด็ก	กองการศึกษาฯ/ศพด.บ้านควนยอ
๒	โครงการติดตั้งระบบไฟฟ้าแสงสว่างลานกีฬาเอนกประสงค์ บ้านควนสว่างวัฒนา หมู่ที่ ๓ ตำบลไทรขึง	เพื่อจัดสร้างสนามกีฬามาตรฐานในระดับชุมชน ให้เยาวชนประชาชน ได้ใช้เป็นสถานที่เล่นออกกำลังกายและฝึกซ้อมแข่งขันกีฬา	-ติดตั้งโคมไฟส่องสนาม ขนาดสูงไม่น้อยกว่า ๒๐ เมตร จำนวน ๒ ดวง ต่อ ๑ ต้น จำนวน ๒ ต้น รายละเอียดตามแบบแปลน ที่อบต.ไทรขึงกำหนด		๒๐๐,๐๐๐				มีไฟฟ้าแสงสว่างในลานกีฬา ๑ สนาม	ประชาชน เยาวชนมีสถานที่ในการออกกำลัง	กองการศึกษาฯ
๓	โครงการก่อสร้างลานเอนกประสงค์ บริเวณท่าพระนาง หมู่ที่ ๓ ตำบลไทรขึง	- เพื่อความปลอดภัย ได้มาตรฐาน ในการประกอบกิจกรรมทางประเพณี และส่งเสริม สนับสนุนศาสนา วัฒนธรรม ทำนุบำรุงรักษาศิลปะ จารีต ประเพณี ภูมิปัญญา และวัฒธรรมอันดีของท้องถิ่น	โดยการก่อสร้างลานคอนกรีต ขนาดกว้าง ๑๐ เมตร ยาว ๒๐ เมตร หรือมีพื้นที่ไม่น้อยกว่า ๒๐๐ ตารางเมตร พร้อมป้ายประชาสัมพันธ์โครงการ รายละเอียดตามแบบแปลนที่ อบต.ไทรขึงกำหนด	๑๕๐,๐๐๐					ลานเอนกประสงค์ ที่ได้มาตรฐาน จำนวน ๑ แห่ง	- ประชาชนมีสถานที่สำหรับกิจกรรมในวันสำคัญทางศาสนา ประเพณีต่างๆ ที่มั่นคง ปลอดภัย และได้มาตรฐาน - ฟื้นฟูวิถีชีวิต จารีตประเพณี วัฒธรรมอันดีของ	กองการศึกษาฯ

แบบ ผ.๐๒

รายละเอียดโครงการพัฒนา

แผนพัฒนาท้องถิ่น (พ.ศ.๒๕๖๖ - ๒๕๗๐)

องค์การบริหารส่วนตำบลไทรขึง

ก. ยุทธศาสตร์จังหวัดที่ ๔: การพัฒนาสังคมปลอดภัย คุณภาพชีวิตที่ดี และมีศักยภาพในการแข่งขัน

ข. ยุทธศาสตร์การพัฒนาขององค์กรปกครองส่วนท้องถิ่นในเขตจังหวัด ที่ ๓ ด้านการศึกษา และ ๔ ด้านศาสนา ศิลปวัฒนธรรม จารีตประเพณี และภูมิปัญญาท้องถิ่น

๓.ยุทธศาสตร์การพัฒนาด้านการศึกษา การกีฬา การศาสนา ศิลปวัฒนธรรม จารีตประเพณีและภูมิปัญญาท้องถิ่น

๓.๓ แผนงานอุตสาหกรรมและการโยธา

ที่	โครงการ	วัตถุประสงค์	เป้าหมาย (ผลผลิตของโครงการ)	งบประมาณ ๒๕๖๖ (บาท)	๒๕๖๗ (บาท)	๒๕๖๘ (บาท)	๒๕๖๙ (บาท)	๒๕๗๐ (บาท)	ตัวชี้วัด (KPI)	ผลที่คาดว่าจะได้รับ	หน่วยงานรับผิดชอบหลัก
๔	โครงการปรับปรุงลานกีฬาเอนกประสงค์ องค์การบริหารส่วนตำบลไทรขึง หมู่ที่ ๔ ตำบลไทรขึง	การพัฒนาโครงสร้างพื้นฐาน สถานที่และสิ่งอำนวยความสะดวกด้านการออกกำลังกาย การกีฬาและนันทนาการ	ก่อสร้างโครงเหล็กความสูงไม่น้อย กว่า ๑๕ เมตร ล้อมรอบสนามฟุตซอล ตามแบบแปลน ที่อบต.ไทรขึงกำหนด	๔๐๐,๐๐๐					ปรับปรุงลานกีฬา ๑ สนาม	ประชาชน เยาวชนมีสถานที่ในการออกกำลัง	กองการศึกษาฯ
๕	โครงการติดตั้งระบบไฟฟ้าแสงสว่างลานกีฬาเอนกประสงค์บ้านนิคมสร้างตนเองพระราชประสงค์ ๒ หมู่ที่ ๙ ตำบลไทรขึง	การพัฒนาโครงสร้างพื้นฐาน สถานที่และสิ่งอำนวยความสะดวกด้านการออกกำลังกาย การกีฬาและนันทนาการ	ติดตั้งโคมไฟส่องสนาม ขนาดความสูงไม่น้อยกว่า ๒๐ เมตร จำนวน ๒ ดวง ต่อ ๑ ต้น จำนวน ๒ ต้น รายละเอียดตามแบบแปลน ที่อบต.ไทรขึงกำหนด			๒๐๐,๐๐๐			มีไฟฟ้าแสงสว่างในลานกีฬา ๑ สนาม	ประชาชน เยาวชนมีสถานที่ในการออกกำลัง	กองการศึกษาฯ
๖	โครงการติดตั้งระบบไฟฟ้าแสงสว่างลานกีฬาเอนกประสงค์บ้านนิคมสร้างตนเองพระราชประสงค์ ๔ หมู่ที่ ๑๓ ตำบลไทรขึง	การพัฒนาโครงสร้างพื้นฐาน สถานที่และสิ่งอำนวยความสะดวกด้านการออกกำลังกาย การกีฬาและนันทนาการ	ติดตั้งโคมไฟส่องสนาม ขนาดสูงไม่น้อยกว่า ๒๐ เมตร จำนวน ๒ ดวง ต่อ ๑ ต้น จำนวน ๒ ต้น รายละเอียดตามแบบแปลน ที่อบต.ไทรขึงกำหนด			๒๐๐,๐๐๐			ปรับปรุงลานกีฬา ๑ สนาม	ประชาชน เยาวชนมีสถานที่ในการออกกำลัง	กองการศึกษาฯ
รวม	**๖ โครงการ**	-	-	**๕๘๐,๐๐๐**	**๒๐๐,๐๐๐**	**๔๐๐,๐๐๐**					

แบบ ผ.๐๒

รายละเอียดโครงการพัฒนา

แผนพัฒนาท้องถิ่น (พ.ศ.๒๕๖๖ - ๒๕๗๐)

องค์การบริหารส่วนตำบลไทรขึง

ก. ยุทธศาสตร์จังหวัดที่ ๔ : การพัฒนาสังคมปลอดภัย คุณภาพชีวิตที่ดี และมีศักยภาพในการแข่งขัน

ข. ยุทธศาสตร์การพัฒนาขององค์กรปกครองส่วนท้องถิ่นในเขตจังหวัดสุราษฎร์ธานี ที่ ๕ ส่งเสริม พัฒนาคุณภาพชีวิต

๔.ยุทธศาสตร์การพัฒนาด้านสาธารณสุข

๔.๑ แผนงานสาธารณสุข

ที่	โครงการ	วัตถุประสงค์	เป้าหมาย (ผลผลิตของโครงการ)	งบประมาณ ๒๕๖๖ (บาท)	๒๕๖๗ (บาท)	๒๕๖๘ (บาท)	๒๕๖๙ (บาท)	๒๕๗๐ (บาท)	ตัวชี้วัด (KPI)	ผลที่คาดว่าจะได้รับ	หน่วยงานรับผิดชอบหลัก
๑	โครงการอบรมฟื้นฟูอาสาสมัครฉุกเฉินการแพทย์ และการช่วยฟื้นคืนชีพขั้นพื้นฐาน	เพื่อพัฒนาทักษะ ความรู้แก่อาสาสมัครฉุกเฉินการแพทย์	อาสาสมัครฉุกเฉินการแพทย์ตำบลไทรขึงมีความรู้ความสามารถ และมีทักษะความพร้อมในการปฏิบัติหน้าที่	๑๐๐,๐๐๐	-	๑๐๐,๐๐๐	-	๑๐๐,๐๐๐	อาสาสมัครฉุกเฉินการแพทย์ร้อยละ ๘๐ มีความสามารถและมีทักษะเพิ่มขึ้น	อาสาสมัครฉุกเฉินการแพทย์มีความรู้และมีความพร้อมในการปฏิบัติหน้าที่มากขึ้น	สำนักปลัด อบต.
๒	โครงการจัดฝึกอบรมเชิงปฏิบัติการหลักสูตรอาสาสมัครฉุกเฉินการแพทย์ (Emergency Medical Responder : EMR	เพื่อมีบุคคลากรในการปฏิบัติงานกู้ชีพเพิ่มมากขึ้น	จัดฝึกอบรมเชิงปฏิบัติการหลักสูตรอาสาสมัครฉุกเฉินการแพทย์ (Emergency Medical Responder : EMR ผู้เข้าอบรมจำนวน ๓๐ ราย		๑๕๐,๐๐๐		๑๕๐,๐๐๐		มีอาสาสมัครฉุกเฉินการแพทย์รายใหม่ เพิ่มขึ้น	อาสาสมัครฉุกเฉินการแพทย์มีความรู้และมีความพร้อมในการปฏิบัติหน้าที่มากขึ้น	สำนักปลัด อบต.
๓	โครงการกิจกรรมผู้สูงวัยใส่ใจสุขภาพ	เพื่อให้ผู้สูงวัยเห็นความสำคัญของการออกกำลังกายเพื่อสุขภาพ	จัดกิจกรรมส่งเสริมสุขภาพผู้สูงอายุในเขตพื้นที่ตำบลไทรขึงทั้ง ๑๓ หมู่บ้าน จำนวน ๑๕๐ คน	๑๐๐,๐๐๐		๑๐๐,๐๐๐		๑๐๐,๐๐๐	ผู้สูงอายุในพื้นที่ตำบลไทรขึงมีสุขภาพแข็งแรง	ผู้สูงวัยมีสุขภาพร่างกายแข็งแรงและเห็นความสำคัญในการออกกำลังกาย	สำนักปลัด อบต.

แบบ ผ.๐๒

รายละเอียดโครงการพัฒนา

แผนพัฒนาท้องถิ่น (พ.ศ.๒๕๖๖ - ๒๕๗๐)

องค์การบริหารส่วนตำบลไทรขึง

ก. ยุทธศาสตร์จังหวัดที่ ๔ : การพัฒนาสังคมปลอดภัย คุณภาพชีวิตที่ดี และมีศักยภาพในการแข่งขัน

ข. ยุทธศาสตร์การพัฒนาขององค์กรปกครองส่วนท้องถิ่นในเขตจังหวัดสุราษฎร์ธานี ที่ ๕ ส่งเสริม พัฒนาคุณภาพชีวิต

๔.ยุทธศาสตร์การพัฒนาด้านสาธารณสุข

๔.๑ แผนงานสาธารณสุข

ที่	โครงการ	วัตถุประสงค์	เป้าหมาย (ผลผลิตของโครงการ)	งบประมาณ ๒๕๖๖ (บาท)	๒๕๖๗ (บาท)	๒๕๖๘ (บาท)	๒๕๖๙ (บาท)	๒๕๗๐ (บาท)	ตัวชี้วัด (KPI)	ผลที่คาดว่าจะได้รับ	หน่วยงานรับผิดชอบหลัก
๔	โครงกาส่งเสริมรออกกำลังกายเพื่อสุขภาพและการการป้องกันโรค	เพื่อรณรงค์ส่งเสริมการออกกำลังกายสุขภาพ ป้องกันโรค รักษาและฟื้นฟูสมรรถภาพ เพื่อสร้างความตื่นตัวของประชาชนในการดูแลสุขภาพของตนเอง	เป็นการจัดกิจกรรมเกี่ยวกับการส่งเสริมสุขภาพ ป้องกันโรค รักษาและฟื้นฟูสมรรถภาพ ในแง่มุมต่างๆ เช่น การแข่งขันกีฬาแอโรบิก การเล่นเปตอง การจัดบู๊ท กิจกรรมต่างๆ รวมถึงการโชว์นวตกรรมทางด้านการส่งเสริมสุขภาพ		๑๕๐,๐๐๐		๑๕๐,๐๐๐		๑๓ หมู่บ้าน	ประชาชนตำบลไทรขึงมีความตื่นตัวในการดูแลส่งเสริมสุขภาพตนเอง	สำนักปลัด อบต.
๕	โครงการป้องกันและควบคุมการแพร่ระบาดของโรคติดต่อ	เพื่อเป็นการป้องกันและควบคุมการแพร่ระบาดของโรคติดต่อในพื้นที่ตำบลไทรขึง สามารถลดจำนวนผู้ป่วยร่วมกับหน่วยงานสาธารณสุขในพื้นที่	จัดกิจกรรมการป้องกันและควบคุมการแพร่ระบาดของโรคติดต่อ เช่นการรณรงค์การป้องกัน ควบคุมโรค และการจัดซื้อวัสดุอุปกรณ์	๑๕๐,๐๐๐	๑๕๐,๐๐๐	๑๕๐,๐๐๐	๑๕๐,๐๐๐	๑๕๐,๐๐๐	๑๓ หมู่บ้าน	จำนวนผู้ป่วยโรคติดต่อลดลง	สำนักปลัด อบต.

แบบ ผ.๐๒

รายละเอียดโครงการพัฒนา

แผนพัฒนาท้องถิ่น (พ.ศ.๒๕๖๖ - ๒๕๗๐)

องค์การบริหารส่วนตำบลไทรขึง

ก. ยุทธศาสตร์จังหวัดที่ ๔ : การพัฒนาสังคมปลอดภัย คุณภาพชีวิตที่ดี และมีศักยภาพในการแข่งขัน

ข. ยุทธศาสตร์การพัฒนาขององค์กรปกครองส่วนท้องถิ่นในเขตจังหวัดสุราษฎร์ธานี ที่ ๕ ส่งเสริม พัฒนาคุณภาพชีวิต

๔.ยุทธศาสตร์การพัฒนาด้านสาธารณสุข

๔.๑ แผนงานสาธารณสุข

ที่	โครงการ	วัตถุประสงค์	เป้าหมาย (ผลผลิตของโครงการ)	งบประมาณ ๒๕๖๖ (บาท)	๒๕๖๗ (บาท)	๒๕๖๘ (บาท)	๒๕๖๙ (บาท)	๒๕๗๐ (บาท)	ตัวชี้วัด (KPI)	ผลที่คาดว่าจะได้รับ	หน่วยงานรับผิดชอบหลัก
๖	ป้องกันและควบคุมโรคไม่ติดต่อ	เพื่อเป็นการป้องกันและควบคุมการแพร่ระบาดของโรคไม่ติดต่อแก่ประชาชน สามารถนำความรู้ไปปรับเปลี่ยนพฤติกรรมได้ เช่น โรคเบาหวาน โรคความดันโลหิตสูง โรคหัวใจ เป็นต้น	จัดกิจกรรมการป้องกันและควบคุมการแพร่ระบาดของโรคไม่ติดต่อ เช่นการรณรงค์ การอบรมให้ความรู้ การป้องกัน ควบคุมโรค และการจัดซื้อวัสดุอุปกรณ์	๕๐,๐๐๐	๕๐,๐๐๐	๕๐,๐๐๐	๕๐,๐๐๐	๕๐,๐๐๐	๑๓ หมู่บ้าน	จำนวนผู้ป่วยโรคไม่ติดต่อน้อยลง	สำนักปลัด อบต.
๗	โครงการพระราชดำริด้านสาธารณสุข	เพื่อพัฒนาศักยภาพด้านสาธารณสุขของประชาชนในพื้นที่ตำบลไทรขึง	ประชาชนในพื้นที่ตำบลไทรขึงมีสุขภาพที่ดี	๒๖๐,๐๐๐	๒๖๐,๐๐๐	๒๖๐,๐๐๐	๒๖๐,๐๐๐	๒๖๐,๐๐๐	ประชาชนในพื้นที่ตำบลไทรขึง มีการดำเนินงานพัฒนาศักยภาพด้านสาธารณสุข	พื้นที่ตำบลไทรขึงมีศักยภาพในการดำเนินงานด้านสาธารณสุข	สำนักปลัด อบต.

แบบ ผ.๐๒

รายละเอียดโครงการพัฒนา

แผนพัฒนาท้องถิ่น (พ.ศ.๒๕๖๖ - ๒๕๗๐)

องค์การบริหารส่วนตำบลไทรขึง

ก. ยุทธศาสตร์จังหวัดที่ ๔ : การพัฒนาสังคมปลอดภัย คุณภาพชีวิตที่ดี และมีศักยภาพในการแข่งขัน

ข. ยุทธศาสตร์การพัฒนาขององค์กรปกครองส่วนท้องถิ่นในเขตจังหวัดสุราษฎร์ธานี ที่ ๕ ส่งเสริม พัฒนาคุณภาพชีวิต

๔.ยุทธศาสตร์การพัฒนาด้านสาธารณสุข

๔.๑ แผนงานสาธารณสุข

ที่	โครงการ	วัตถุประสงค์	เป้าหมาย (ผลผลิตของโครงการ)	งบประมาณ ๒๕๖๖ (บาท)	งบประมาณ ๒๕๖๗ (บาท)	งบประมาณ ๒๕๖๘ (บาท)	งบประมาณ ๒๕๖๙ (บาท)	งบประมาณ ๒๕๗๐ (บาท)	ตัวชี้วัด (KPI)	ผลที่คาดว่าจะได้รับ	หน่วยงานรับผิดชอบหลัก
๘	โครงการจัดซื้อเครื่องออกกำลังกายกลางแจ้ง	๑ เพื่อส่งเสริมให้ประชาชนในพื้นที่ตำบล ไทรขึงได้มีอุปกรณ์ในการ ออกกำลังกาย ๒ เพื่อให้ประชาชนใน พื้นที่ตำบลไทรขึง ใช้เวลา ว่างให้เกิดประโยชน์ ๓ เพื่อสร้างสัมพันธภาพให้ประชาชนในพื้นที่ตำบลไทรขึงเกิดความรักความสามัคคี	เครื่องออกกำลังกายกลางแจ้ง ณ บริเวณองค์การบริหารส่วนตำบลไทรขึง	๒๐๐,๐๐๐					ประชาชนในพื้นที่ตำบลไทรขึงได้มีอุปกรณ์ในการออกกำลังกาย	๑.ประชาชนในพื้นที่ตำบลไทรขึงได้มีอุปกรณ์ในการออกกำลังกายส่งผลให้มีสุขภาพร่างกายแข็งแรง ๒.ประชาชนในพื้นที่ตำบลไทรขึงได้ใช้เวลาว่างให้เกิดประโยชน์ ๓.ประชาชนในพื้นที่ตำบลไทรขึงเกิดความรักความสามัคคีและมีสัมพันธภาพที่ดีต่อกัน	สำนักปลัด อบต.

แบบ ผ.๐๒

รายละเอียดโครงการพัฒนา

แผนพัฒนาท้องถิ่น (พ.ศ.๒๕๖๖ - ๒๕๗๐)

องค์การบริหารส่วนตำบลไทรขึง

ก. ยุทธศาสตร์จังหวัดที่ ๔ : การพัฒนาสังคมปลอดภัย คุณภาพชีวิตที่ดี และมีศักยภาพในการแข่งขัน

ข. ยุทธศาสตร์การพัฒนาขององค์กรปกครองส่วนท้องถิ่นในเขตจังหวัดสุราษฎร์ธานี ที่ ๕ ส่งเสริม พัฒนาคุณภาพชีวิต

๔.ยุทธศาสตร์การพัฒนาด้านสาธารณสุข

๔.๑ แผนงานสาธารณสุข

ที่	โครงการ	วัตถุประสงค์	เป้าหมาย (ผลผลิตของโครงการ)	งบประมาณ ๒๕๖๖ (บาท)	๒๕๖๗ (บาท)	๒๕๖๘ (บาท)	๒๕๖๙ (บาท)	๒๕๗๐ (บาท)	ตัวชี้วัด (KPI)	ผลที่คาดว่าจะได้รับ	หน่วยงานรับผิดชอบหลัก
๙	โครงการสัตว์ปลอดโรค คนปลอดภัย จากโรคพิษสุนัขบ้า ตามพระปณิญาน ศาสตราจารย์ ดร. สมเด็จพระเจ้าน้องนางเธอ เจ้าฟ้าจุฬาภรณวลัยลักษณ์ อัครราชกุมารี กรมพระศรีสวางควัฒน วรขัตติยราชนารี	- เพื่อสำรวจข้อมูลจำนวนสัตว์และขึ้นทะเบียนสัตว์ตามโครงการสัตว์ปลอดโรค คน ปลอดภัย โรคพิษสุนัขบ้า - เพื่อควบคุม/ป้องกันโรคพิษสุนัขบ้า - เพื่อสร้างแกนนำชุมชนในการป้องกันและควบคุมโรคจากสัตว์ให้มีความรู้ และทักษะในการเฝ้าระวังป้องกันและควบคุมโรคติดต่อ	-จัดกิจกรรมการป้องกันและควบคุมการแพร่ระบาดของโรคไม่ติดต่อ เช่น การรณรงค์การป้องกัน การควบคุมโรค และการจัดซื้อวัสดุ -ฝึกอบรมเพื่อสร้างและพัฒนาศักยภาพแกนนำชุมชนในการป้องกันและควบคุมโรคจากสัตว์	๑๕๐,๐๐๐	๑๕๐,๐๐๐	๑๕๐,๐๐๐	๑๕๐,๐๐๐	๑๕๐,๐๐๐	๑๓ หมู่บ้าน	สุนัข แมว ได้รับการป้องกันควบคุมการเกิดโรคพิษสุนัขบ้า ประชาชนมีความรู้ในการป้องกันโรคพิษสุนัขบ้า	สำนักปลัด อบต.
รวม	**๙ โครงการ**			**๙๑๐,๐๐๐**	**๖๑๐,๐๐๐**	**๗๑๐,๐๐๐**	**๖๑๐,๐๐๐**	**๘๑๐,๐๐๐**	**-**	**-**	**-**

แบบ ผ.๐๒

รายละเอียดโครงการพัฒนา

แผนพัฒนาท้องถิ่น (พ.ศ.๒๕๖๖ - ๒๕๗๐)

องค์การบริหารส่วนตำบลไทรขึง

ก. ยุทธศาสตร์จังหวัดที่ ๒ : การส่งเสริมอุตสาหกรรมบริการและการท่องเที่ยวที่ยั่งยืน และที่ ๕ : การสร้างฐานทรัพยากรธรรมชาติที่มั่นคงและมีสภาพแวดล้อมที่เหมาะสม

ข. ยุทธศาสตร์การพัฒนาขององค์กรปกครองส่วนท้องถิ่นในเขตจังหวัดสุราษฎร์ธานี ที่ ๖ ส่งเสริม สนับสนุนการท่องเที่ยว และ การอนุรักษ์ ทรัพยากรธรรมชาติและสิ่งแวดล้อม

๕. ยุทธศาสตร์การพัฒนาด้านทรัพยากรธรรมชาติ สิ่งแวดล้อมและการท่องเที่ยว

๕.๑ แผนงานเคหะและชุมชน

ที่	โครงการ	วัตถุประสงค์	เป้าหมาย (ผลผลิตของโครงการ)	งบประมาณ ๒๕๖๖ (บาท)	๒๕๖๗ (บาท)	๒๕๖๘ (บาท)	๒๕๖๙ (บาท)	๒๕๗๐ (บาท)	ตัวชี้วัด (KPI)	ผลที่คาดว่าจะได้รับ	หน่วยงานรับผิดชอบหลัก
๑	โครงการส่งเสริมการมีส่วนร่วมของชุมชนในการคัดแยกขยะที่ต้นทาง	- เพื่อส่งเสริมการมีส่วนร่วมในการจัดการขยะมูลฝอย ณ แหล่งกำเนิด - เพื่อลดปริมาณขยะมูลฝอย เพิ่มประสิทธิภาพการลดคัดแยกและนำมูลฝอยกลับมาใช้ประโยชน์ ขยะที่เหลือนำไปกำจัดด้วยวิธีที่ถูกต้องลดผลกระทบต่อสิ่งแวดล้อม	จัดกิจกรรมการส่งเสริมการคัดแยกขยะ ลดมูลฝอยในครัวเรือน	๒๐๐,๐๐๐	๒๐๐,๐๐๐	๕๐,๐๐๐	๕๐,๐๐๐	๕๐,๐๐๐	กิจกรรมส่งเสริมการคัดแยกขยะ ไม่น้อยกว่า ๑ หมู่บ้าน/ปี	- ประชาชนตำบลไทรขึงมีความรู้ความเข้าการคัดแยกขยะมูลฝอยอย่าน้อยร้อยละ ๘๐ - ครัวเรือนอย่างน้อยร้อยละ ๕๐ มีการคัดแยกขยะ	สำนักปลัด อบต.
๒	โครงการแลกเปลี่ยนเรียนรู้การจัดการขยะ	เพื่อเป็นการแลกเปลี่ยนเรียนรู้การดำเนินงานการจัดการสิ่งแวดล้อมที่มีประสิทธิภาพครบวงจร	กิจกรรมการแลกเปลี่ยนเรียนรู้การจัดการขยะ องค์กรปกครองส่วนท้องถิ่นอื่นที่ได้รับรางวัล	๑๐๐,๐๐๐	๑๐๐,๐๐๐	๑๐๐,๐๐๐	๑๐๐,๐๐๐	๑๐๐,๐๐๐	กิจกรรมการแลกเปลี่ยนเรียนรู้การจัดการขยะ ๑ ครั้ง/ปี	มีการแลกเปลี่ยนเรียนรู้กับหน่วยงานอื่น อย่างน้อย ๑ ครั้ง/ปี	สำนักปลัด อบต.

แบบ ผ.๐๒

รายละเอียดโครงการพัฒนา

แผนพัฒนาท้องถิ่น (พ.ศ.๒๕๖๖ - ๒๕๗๐)

องค์การบริหารส่วนตำบลไทรขึง

ก. ยุทธศาสตร์จังหวัดที่ ๒ : การส่งเสริมอุตสาหกรรมบริการและการท่องเที่ยวที่ยั่งยืน และที่ ๕ : การสร้างฐานทรัพยากรธรรมชาติที่มั่นคงและมีสภาพแวดล้อมที่เหมาะสม

ข. ยุทธศาสตร์การพัฒนาขององค์กรปกครองส่วนท้องถิ่นในเขตจังหวัดสุราษฎร์ธานี ที่ ๖ ส่งเสริม สนับสนุนการท่องเที่ยว และ การอนุรักษ์ ทรัพยากรธรรมชาติและสิ่งแวดล้อม

๕. ยุทธศาสตร์การพัฒนาด้านทรัพยากรธรรมชาติ สิ่งแวดล้อมและการท่องเที่ยว

๕.๑ แผนงานเคหะและชุมชน

ที่	โครงการ	วัตถุประสงค์	เป้าหมาย (ผลผลิตของโครงการ)	งบประมาณ ๒๕๖๖ (บาท)	๒๕๖๗ (บาท)	๒๕๖๘ (บาท)	๒๕๖๙ (บาท)	๒๕๗๐ (บาท)	ตัวชี้วัด (KPI)	ผลที่คาดว่าจะได้รับ	หน่วยงานรับผิดชอบหลัก
๓	โครงการการจัดการน้ำเสีย	-เพื่ออบรมการให้ความรู้การจัดการน้ำเสีย แก่พนักงานส่วนตำบลพนักงานจ้าง ประชาชนพื้นที่ตำบลไทรขึง - เพื่ออบรมให้ความรู้การจัดการน้ำเสียสำหรับบ้านเรือน	- จัดกิจกรรมการอบรมการจัดการน้ำเสีย แก่พนักงานส่วนตำบล พนักงานจ้าง ประชาชนพื้นที่ตำบลไทรขึง - จัดกิจกรรมการอบรมเชิงปฏิบัติการการจัดการน้ำเสียสำหรับบ้านเรือนแก่ประชาชน - จัดกิจกรรมรณรงค์การใช้น้ำอย่างประหยัด	๑๐๐,๐๐๐	๑๐๐,๐๐๐	๑๐๐,๐๐๐	๑๐๐,๐๐๐	๑๐๐,๐๐๐	ปีละ ๑ ครั้ง	-พนักงานส่วนตำบล พนักงานจ้างและประชาชนในพื้นที่ตำบลไทรขึง มีความรู้เรื่องการใช้น้ำและสามารถปฏิบัติตนได้ -ครัวเรือนมีความรู้เรื่องการใช้น้ำและการบำบัดน้ำเสียครัวเรือนเบื้องต้น	สำนักปลัด อบต.
๔	โครงการจัดซื้อถังขยะ	เพื่อเพิ่มประสิทธิภาพในการบริหารจัดการขยะมูลฝอยและการแก้ไขปัญหาสิ่งแวดล้อม ซึ่งเป็นผลมาจากขยะมีพิษ และสิ่งปฏิกูลต่างๆ	จัดซื้อถังขยะขนาดความจุไม่น้อยกว่า ๑๐๐ ลิตร ๒๕๐ ถัง	๒๐๐,๐๐๐	๒๐๐,๐๐๐				ถังขยะ ๒๕๐ ถัง	สามารถแก้ไขปัญหาขยะและปัญหาจากมลพิษทางด้านสิ่งแวดล้อม	สำนักปลัด อบต.

แบบ ผ.๐๒

รายละเอียดโครงการพัฒนา

แผนพัฒนาท้องถิ่น (พ.ศ.๒๕๖๖ - ๒๕๗๐)

องค์การบริหารส่วนตำบลไทรขึง

ก. ยุทธศาสตร์จังหวัดที่ ๒ : การส่งเสริมอุตสาหกรรมบริการและการท่องเที่ยวที่ยั่งยืน และที่ ๕ : การสร้างฐานทรัพยากรธรรมชาติที่มั่นคงและมีสภาพแวดล้อมที่เหมาะสม

ข. ยุทธศาสตร์การพัฒนาขององค์กรปกครองส่วนท้องถิ่นในเขตจังหวัดสุราษฎร์ธานี ที่ ๖ ส่งเสริม สนับสนุนการท่องเที่ยว และ การอนุรักษ์ ทรัพยากรธรรมชาติและสิ่งแวดล้อม

๕. ยุทธศาสตร์การพัฒนาด้านทรัพยากรธรรมชาติ สิ่งแวดล้อมและการท่องเที่ยว

๕.๑ แผนงานเคหะและชุมชน

ที่	โครงการ	วัตถุประสงค์	เป้าหมาย (ผลผลิตของโครงการ)	งบประมาณ ๒๕๖๖ (บาท)	๒๕๖๗ (บาท)	๒๕๖๘ (บาท)	๒๕๖๙ (บาท)	๒๕๗๐ (บาท)	ตัวชี้วัด (KPI)	ผลที่คาดว่าจะได้รับ	หน่วยงานรับผิดชอบหลัก
๕	โครงการหมู่บ้านต้นแบบการจัดการขยะมูลฝอย องค์การบริหารส่วนตำบลไทรขึงอำเภอพระแสง จังหวัดสุราษฎร์ธานี	-เพื่อส่งเสริมการมีส่วนร่วมในการจัดการขยะมูลฝอยชุมชน ณ จุดต้นทาง -เพื่อลดปริมาณขยะมูลฝอย เพิ่มประสิทธิภาพการลด คัดแยก และนำขยะมูลฝอยกลับมาใช้ประโยชน์ใหม่ ขยะที่เหลือนำไปกำจัดด้วยวิธีที่ถูกต้องลดผลกระทบ	- จัดกิจกรรมการส่งเสริมการมีส่วนร่วมในการจัดการขยะมูลฝอย ณ แหล่งกำเนิดต้นทาง - การเสริมสร้างศักยภาพแกนนำในการจัดการขยะมูลฝอย	๓๐๐,๐๐๐	๓๐๐,๐๐๐	๓๐๐,๐๐๐	๓๐๐,๐๐๐	๓๐๐,๐๐๐	- ปริมาณขยะมูลฝอยที่นำกลับมาใช้ใหม่มีปริมาณ	- ปริมาณขยะมูลฝอยลดลง มีการกำจัดแบบถูกหลักสุขาภิบาลและครบวงจร - ประชาชนมีความรู้ความเข้าใจการคัดแยกขยะ	สำนักปลัด อบต.

แบบ ผ.๐๒

รายละเอียดโครงการพัฒนา

แผนพัฒนาท้องถิ่น (พ.ศ.๒๕๖๖ - ๒๕๗๐)

องค์การบริหารส่วนตำบลไทรขึง

ก. ยุทธศาสตร์จังหวัดที่ ๒ : การส่งเสริมอุตสาหกรรมบริการและการท่องเที่ยวที่ยั่งยืน และที่ ๕ : การสร้างฐานทรัพยากรธรรมชาติที่มั่นคงและมีสภาพแวดล้อมที่เหมาะสม

ข. ยุทธศาสตร์การพัฒนาขององค์กรปกครองส่วนท้องถิ่นในเขตจังหวัดสุราษฎร์ธานี ที่ ๖ ส่งเสริม สนับสนุนการท่องเที่ยว และ การอนุรักษ์ ทรัพยากรธรรมชาติและสิ่งแวดล้อม

๕. ยุทธศาสตร์การพัฒนาด้านทรัพยากรธรรมชาติ สิ่งแวดล้อมและการท่องเที่ยว

๕.๑ แผนงานเคหะและชุมชน

ที่	โครงการ	วัตถุประสงค์	เป้าหมาย (ผลผลิตของโครงการ)	งบประมาณ ๒๕๖๖ (บาท)	๒๕๖๗ (บาท)	๒๕๖๘ (บาท)	๒๕๖๙ (บาท)	๒๕๗๐ (บาท)	ตัวชี้วัด (KPI)	ผลที่คาดว่าจะได้รับ	หน่วยงานรับผิดชอบหลัก
๖	โครงการส่งเสริมการจัดขยะ	-เพื่อให้ความรู้การคัดแยกประเภทขยะมูลฝอยกับชุมชนหมู่บ้าน สถานศึกษา ตลาดนัดฯลฯ -เพื่อส่งเสริมให้การคัดแยกขยะและกระบวนการจัดการขยะอินทรีย์ ขยะรีไซเคิล ขยะอันตราย -ให้ชุมชนต้นแบบสามารถลดปริมาณขยะที่ต้องนำไปกำจัดลงได้	โดยการส่งเสริมความรู้การคัดแยกประเภทขยะมูลฝอยกับชุมชนหมู่บ้าน สถานศึกษา ตลาดนัดฯลฯ และกิจกรรมการคัดแยกขยะและกระบวนการจัดการขยะอินทรีย์ ขยะรีไซเคิล ขยะอันตราย	๒๕๐,๐๐๐	๒๕๐,๐๐๐	๒๕๐,๐๐๐	๒๕๐,๐๐๐	๒๕๐,๐๐๐	๑ นำร่องร้อยละ๕๐ ของครัวเรือนทั้งหมดคิดเป็น ๙๔ ครัวเรือน ๒ ครัวเรือนนำร่องสามารถเป็นต้นแบบได้อย่างน้อย ร้อยละ๓๕	-มีหมู่บ้านต้นแบบในการขยายผลไปสู่หมู่บ้านอื่นได้ และสามารถลดปริมาณขยะที่ต้องนำไปกำจัดลงได้ ไม่น้อยกว่าร้อยละ๓๕ ของปริมาณขยะที่เกิดขึ้นก่อนเริ่มดำเนินโครงการ	สำนักปลัด อบต.
รวม	**....๖...โครงการ**	-	-	**๑,๑๕๐,๐๐๐**	**๑,๑๕๐,๐๐๐**	**๘๐๐,๐๐๐**	**๘๐๐,๐๐๐**	**๘๐๐,๐๐๐**	-	-	-

แบบ ผ.๐๒

รายละเอียดโครงการพัฒนา

แผนพัฒนาท้องถิ่น (พ.ศ.๒๕๖๖ - ๒๕๗๐)

องค์การบริหารส่วนตำบลไทรขึง

ก. ยุทธศาสตร์จังหวัดที่ ๒ : การส่งเสริมอุตสาหกรรมบริการและการท่องเที่ยวที่ยั่งยืน และที่ ๕ : การสร้างฐานทรัพยากรธรรมชาติที่มั่นคงและมีสภาพแวดล้อมที่เหมาะสม

ข. ยุทธศาสตร์การพัฒนาขององค์กรปกครองส่วนท้องถิ่นในเขตจังหวัดสุราษฎร์ธานี ที่ ๖ ส่งเสริม สนับสนุนการท่องเที่ยว และ การอนุรักษ์ ทรัพยากรธรรมชาติและสิ่งแวดล้อม

๕. ยุทธศาสตร์การพัฒนาด้านทรัพยากรธรรมชาติ สิ่งแวดล้อมและการท่องเที่ยว

๕.๒ แผนงานการเกษตร

ที่	โครงการ	วัตถุประสงค์	เป้าหมาย (ผลผลิตของโครงการ)	งบประมาณ ๒๕๖๖ (บาท)	๒๕๖๗ (บาท)	๒๕๖๘ (บาท)	๒๕๖๙ (บาท)	๒๕๗๐ (บาท)	ตัวชี้วัด (KPI)	ผลที่คาดว่าจะได้รับ	หน่วยงานรับผิดชอบหลัก
๑	โครงการคืนผืนป่าสู่ชุมชน	- เพื่อเป็นการรณรงค์การปลูกป่าภายในชุมชนเพื่อเฉลิมพระเกียรติและเป็นการเพิ่มพื้นที่สีเขียวในชุมชน ลดการทำลายทรัพยากรธรรมชาติ	- เพื่อจัดกิจกรรมปลูกป่าภายในชุมชน - กิจกรรมการรณรงค์อนุรักษ์ทรัพยากรธรรมชาติและสิ่งแวดล้อมในชุมชน - กิจกรรมการให้ความรู้เรื่องคุณประโยชน์ของป่าและทรัพยากรธรรมชาติและสิ่งแวดล้อม	๑๐๐,๐๐๐	๑๐๐,๐๐๐	๑๐๐,๐๐๐	๑๐๐,๐๐๐	๑๐๐,๐๐๐	๑๓ หมู่บ้าน	ทรัพยากรป่าไม้ในตำบลไทรขึง มีจำนวนเพิ่มมากขึ้น ลดภาวะโลกร้อน	สำนักปลัด อบต.
๒	โครงการส่งเสริมอนุรักษ์ฟื้นฟูทรัพยากรธรรมชาติและสิ่งแวดล้อม พัฒนาปรับปรุงภูมิทัศน์ในชุมชน	เพื่อเป็นการสร้างความสามัคคีและสร้างกลุ่มอาสาสมัครพิทักษ์สิ่งแวดล้อมในชุมชน และกลุ่มอาสาสมัครท้องถิ่นรักษ์โลก	พื้นที่ตำบลไทรขึงทั้ง ๑๓ หมู่บ้าน	๓๐๐,๐๐๐	๓๐๐,๐๐๐	๓๐๐,๐๐๐	๓๐๐,๐๐๐	๓๐๐,๐๐๐	๑๓ หมู่บ้าน	ทรัพยากรธรรมชาติและแหล่งท่องเที่ยวตำบลไทรขึงได้รับการฟื้นฟูที่ดีขึ้น	สำนักปลัด อบต.

แบบ ผ.๐๒

รายละเอียดโครงการพัฒนา

แผนพัฒนาท้องถิ่น (พ.ศ.๒๕๖๖ - ๒๕๗๐)

องค์การบริหารส่วนตำบลไทรขึง

ก. ยุทธศาสตร์จังหวัดที่ ๒ : การส่งเสริมอุตสาหกรรมบริการและการท่องเที่ยวที่ยั่งยืน และที่ ๕ : การสร้างฐานทรัพยากรธรรมชาติที่มั่นคงและมีสภาพแวดล้อมที่เหมาะสม

ข. ยุทธศาสตร์การพัฒนาขององค์กรปกครองส่วนท้องถิ่นในเขตจังหวัดสุราษฎร์ธานี ที่ ๖ ส่งเสริม สนับสนุนการท่องเที่ยว และ การอนุรักษ์ ทรัพยากรธรรมชาติและสิ่งแวดล้อม

๕. ยุทธศาสตร์การพัฒนาด้านทรัพยากรธรรมชาติ สิ่งแวดล้อมและการท่องเที่ยว

๕.๒ แผนงานการเกษตร

ที่	โครงการ	วัตถุประสงค์	เป้าหมาย (ผลผลิตของโครงการ)	งบประมาณ ๒๕๖๖ (บาท)	๒๕๖๗ (บาท)	๒๕๖๘ (บาท)	๒๕๖๙ (บาท)	๒๕๗๐ (บาท)	ตัวชี้วัด (KPI)	ผลที่คาดว่าจะได้รับ	หน่วยงานรับผิดชอบหลัก
๓	โครงการก่อสร้างแก้มลิง หนองน้ำหัก หมู่ที่ ๑ ตำบลไทรขึง	- เพื่ออนุรักษ์และฟื้นฟู ลำคลองและแหล่งน้ำธรรมชาติ และการป้องกันตลิ่งและฝายชะลอน้ำ รักษาสมดุลของระบบนิเวศ -เพื่อเป็นแหล่งเก็บกักน้ำสำหรับการเกษตรและอุปโภค-บริโภค ในฤดูแล้ง	ก่อสร้างแก้มลิงหนองน้ำหัก ลึก ๕ เมตร จำนวน ๒๐ ไร่ รายละเอียดตามที่ อบต.กำหนด			๑,๐๐๐,๐๐๐			มีแก้มลิงเพิ่มขึ้น ๑ แห่ง	ประชาชนมีแหล่งน้ำไว้ใช้ในการเกษตรและอุปโภค-บริโภค	กองช่าง อบต.
๔	โครงการขุดลอกหนองเกาะโหลน หมู่ที่ ๑ ตำบลไทรขึง	- เพื่ออนุรักษ์และฟื้นฟู ลำคลองและแหล่งน้ำธรรมชาติ และการป้องกันตลิ่งและฝายชะลอน้ำ รักษาสมดุลของระบบนิเวศ -เพื่อเป็นแหล่งเก็บกักน้ำสำหรับการเกษตรและอุปโภค-บริโภค ในฤดูแล้ง	ขุดลอกหนองเกาะโหลน โดยการขุดลอกสระน้ำ ขนาดปากกว้าง ๑๕-๒๐ ม. ยาว ๘,๐๐๐ ม. ความลึกเฉลี่ย ๑-๕ ม.	๕๐๐,๐๐๐					ขุดลอก ๑ แห่ง	ประชาชนมีแหล่งน้ำไว้ใช้ในการเกษตรและอุปโภค-บริโภค	กองช่าง อบต.
๕	โครงการขุดลอกลำห้วยลุงถิ้ง หมู่ที่ ๓ ต.ไทรขึง	- เพื่ออนุรักษ์และฟื้นฟู ลำคลองและแหล่งน้ำธรรมชาติ และการป้องกันตลิ่งและฝายชะลอน้ำ รักษาสมดุลของระบบนิเวศ -เพื่อเป็นแหล่งเก็บกักน้ำสำหรับการเกษตรและอุปโภค-บริโภค ในฤดูแล้ง	โดยการขุดลอกและสร้างคันขอบรอบ กว้าง ๕ เมตร ยาว ๑,๕๐๐ ม. ลึก ๒ เมตร รายละเอียดตามแบบแปลนที่ อบต.ไทรขึง กำหนด	๕๐๐,๐๐๐					ประชาชนมีเส้นทางเพิ่มขึ้น ๑ เส้นทาง	-ประชาชนมีเส้นทางคมนาคมที่ได้มาตรฐานและสะดวกในการสัญจรและการขนส่งผลผลิตได้สะดวกรวดเร็ว	กองช่าง อบต.

แบบ ผ.๐๒

รายละเอียดโครงการพัฒนา

แผนพัฒนาท้องถิ่น (พ.ศ.๒๕๖๖ - ๒๕๗๐)

องค์การบริหารส่วนตำบลไทรขึง

ก. ยุทธศาสตร์จังหวัดที่ ๒ : การส่งเสริมอุตสาหกรรมบริการและการท่องเที่ยวที่ยั่งยืน และที่ ๕ : การสร้างฐานทรัพยากรธรรมชาติที่มั่นคงและมีสภาพแวดล้อมที่เหมาะสม

ข. ยุทธศาสตร์การพัฒนาขององค์กรปกครองส่วนท้องถิ่นในเขตจังหวัดสุราษฎร์ธานี ที่ ๖ ส่งเสริม สนับสนุนการท่องเที่ยว และ การอนุรักษ์ ทรัพยากรธรรมชาติและสิ่งแวดล้อม

๕. ยุทธศาสตร์การพัฒนาด้านทรัพยากรธรรมชาติ สิ่งแวดล้อมและการท่องเที่ยว

๕.๒ แผนงานการเกษตร

ที่	โครงการ	วัตถุประสงค์	เป้าหมาย (ผลผลิตของโครงการ)	งบประมาณ ๒๕๖๖ (บาท)	๒๕๖๗ (บาท)	๒๕๖๘ (บาท)	๒๕๖๙ (บาท)	๒๕๗๐ (บาท)	ตัวชี้วัด (KPI)	ผลที่คาดว่าจะได้รับ	หน่วยงานรับผิดชอบหลัก
๖	โครงการขุดลอกคลองโตรม หมู่ที่ ๔ ตำบลไทรขึง	- เพื่ออนุรักษ์และฟื้นฟู ลำคลองและแหล่งน้ำธรรมชาติ และการป้องกันตลิ่งและฝายชะลอน้ำ รักษาสมดุลของระบบนิเวศ -เพื่อเป็นแหล่งเก็บกักน้ำสำหรับการเกษตรและอุปโภค-บริโภค ในฤดูแล้ง	ขุดลอกคลองโตรม ทิศเหนือสะพาน ๑๐๐ เมตร ทิศใต้สะพาน ๑๐๐ เมตร รายละเอียดตามที่ อบต.กำหนด		๕๐๐,๐๐๐				ขุดลอกคลอง ๑ แห่ง	ประชาชนมีแหล่งน้ำไว้ใช้ในการเกษตรและอุปโภค-บริโภค	กองช่าง อบต.
๗	โครงการขุดขยายสระน้ำ หมู่ที่ ๕ ตำบลไทรขึง	- เพื่ออนุรักษ์และฟื้นฟู ลำคลองและแหล่งน้ำธรรมชาติ และการป้องกันตลิ่งและฝายชะลอน้ำ รักษาสมดุลของระบบนิเวศ -เพื่อเป็นแหล่งเก็บกักน้ำสำหรับการเกษตรและอุปโภค-บริโภค ในฤดูแล้ง	ขุดขยายสระน้ำ กว้าง ๘๐ เมตร ยาว ๑๐๐ เมตร ลึก ๕ เมตร รายละเอียดตามที่ อบต.กำหนด				๕๐๐,๐๐๐		ขุดขยายสระ ๑ แห่ง	ประชาชนมีแหล่งน้ำไว้ใช้ในการเกษตรและอุปโภค-บริโภค	กองช่าง อบต.
๘	โครงการก่อสร้างฝายน้ำล้นบ้านนิคมฯ ผัง ๑ หมู่ที่ ๕ ตำบลไทรขึง	- เพื่ออนุรักษ์และฟื้นฟู ลำคลองและแหล่งน้ำธรรมชาติ และการป้องกันตลิ่งและฝายชะลอน้ำ รักษาสมดุลของระบบนิเวศ -เพื่อเป็นแหล่งเก็บกักน้ำสำหรับการเกษตรและอุปโภค-บริโภค ในฤดูแล้ง	โดยการก่อสร้างฝายน้ำล้น กว้าง ๖ เมตรยาว ๑๐ เมตร รายละเอียดตามที่ อบต.กำหนด			๕๐๐,๐๐๐			ฝายลดปัญหาภัยแล้ง ๑ แห่ง	ประชาชนมีแหล่งน้ำไว้ใช้ในการเกษตรและอุปโภค-บริโภค	กองช่าง อบต.

แบบ ผ.๐๒

รายละเอียดโครงการพัฒนา

แผนพัฒนาท้องถิ่น (พ.ศ.๒๕๖๖ - ๒๕๗๐)

องค์การบริหารส่วนตำบลไทรขึง

ก. ยุทธศาสตร์จังหวัดที่ ๒ : การส่งเสริมอุตสาหกรรมบริการและการท่องเที่ยวที่ยั่งยืน และที่ ๕ : การสร้างฐานทรัพยากรธรรมชาติที่มั่นคงและมีสภาพแวดล้อมที่เหมาะสม

ข. ยุทธศาสตร์การพัฒนาขององค์กรปกครองส่วนท้องถิ่นในเขตจังหวัดสุราษฎร์ธานี ที่ ๖ ส่งเสริม สนับสนุนการท่องเที่ยว และ การอนุรักษ์ ทรัพยากรธรรมชาติและสิ่งแวดล้อม

๕. ยุทธศาสตร์การพัฒนาด้านทรัพยากรธรรมชาติ สิ่งแวดล้อมและการท่องเที่ยว

๕.๒ แผนงานการเกษตร

ที่	โครงการ	วัตถุประสงค์	เป้าหมาย (ผลผลิตของโครงการ)	งบประมาณ					ตัวชี้วัด (KPI)	ผลที่คาดว่าจะได้รับ	หน่วยงานรับผิดชอบหลัก
				๒๕๖๖ (บาท)	๒๕๖๗ (บาท)	๒๕๖๘ (บาท)	๒๕๖๙ (บาท)	๒๕๗๐ (บาท)			
๙	โครงการขุดลอกฝายน้ำล้นสี่แยกไสท้อน หมู่ที่ ๖ ตำบลไทรขึง	- เพื่ออนุรักษ์และฟื้นฟู ลำคลองและแหล่งน้ำธรรมชาติ และการป้องกันตลิ่งและฝายชะลอน้ำ รักษาสมดุลของระบบนิเวศ -เพื่อเป็นแหล่งเก็บกักน้ำสำหรับการเกษตรและอุปโภค-บริโภค ในฤดูแล้ง	ขุดลอกฝายน้ำล้น กว้าง ๒๐ เมตร ยาว ๓๐ เมตร ลึก ๓ เมตร รายละเอียดตามที่ อบต.กำหนด		๒๐๐,๐๐๐	๒๐๐,๐๐๐	๒๐๐,๐๐๐		ขุดลอกฝาย ๑ แห่ง	ประชาชนมีแหล่งน้ำไว้ใช้ในการเกษตรและอุปโภค-บริโภค	กองช่าง อบต.
๑๐	โครงการขุดลอกฝายบางจง หมู่ที่ ๑๐ ตำบลไทรขึง	- เพื่ออนุรักษ์และฟื้นฟู ลำคลองและแหล่งน้ำธรรมชาติ และการป้องกันตลิ่งและฝายชะลอน้ำ รักษาสมดุลของระบบนิเวศ -เพื่อเป็นแหล่งเก็บกักน้ำสำหรับการเกษตรและอุปโภค-บริโภค ในฤดูแล้ง	ขุดลอกฝาย กว้าง ๔๐ เมตร ยาว ๒๐๐ เมตรลึก ๓ เมตร รายละเอียดตามที่ อบต.กำหนด			๑๐๐,๐๐๐			จำนวนปัญหาภัยแล้งที่ลดลง	ประชาชนมีแหล่งน้ำไว้ใช้ในการเกษตรและอุปโภค-บริโภค	กองช่าง อบต.
๑๑	โครงการขุดลอกบางหาดเจริญ หมู่ที่ ๑๐ ตำบลไทรขึง	- เพื่ออนุรักษ์และฟื้นฟู ลำคลองและแหล่งน้ำธรรมชาติ และการป้องกันตลิ่งและฝายชะลอน้ำ รักษาสมดุลของระบบนิเวศ -เพื่อเป็นแหล่งเก็บกักน้ำสำหรับการเกษตรและอุปโภค-บริโภค ในฤดูแล้ง	ขุดลอก กว้าง ๘ เมตรยาว ๑ กม. ลึก ๓ เมตร รายละเอียดตามที่ อบต.กำหนด			๒๕๐,๐๐๐			ขุดลอกคลอง ๑ แห่ง	ประชาชนมีแหล่งน้ำไว้ใช้ในการเกษตรและอุปโภค-บริโภค	กองช่าง อบต.

แบบ ผ.๐๒

รายละเอียดโครงการพัฒนา

แผนพัฒนาท้องถิ่น (พ.ศ.๒๕๖๖ - ๒๕๗๐)

องค์การบริหารส่วนตำบลไทรขึง

ก. ยุทธศาสตร์จังหวัดที่ ๒ : การส่งเสริมอุตสาหกรรมบริการและการท่องเที่ยวที่ยั่งยืน และที่ ๕ : การสร้างฐานทรัพยากรธรรมชาติที่มั่นคงและมีสภาพแวดล้อมที่เหมาะสม

ข. ยุทธศาสตร์การพัฒนาขององค์กรปกครองส่วนท้องถิ่นในเขตจังหวัดสุราษฎร์ธานี ที่ ๖ ส่งเสริม สนับสนุนการท่องเที่ยว และ การอนุรักษ์ ทรัพยากรธรรมชาติและสิ่งแวดล้อม

๕. ยุทธศาสตร์การพัฒนาด้านทรัพยากรธรรมชาติ สิ่งแวดล้อมและการท่องเที่ยว

๕.๒ แผนงานการเกษตร

ที่	โครงการ	วัตถุประสงค์	เป้าหมาย (ผลผลิตของโครงการ)	งบประมาณ ๒๕๖๖ (บาท)	๒๕๖๗ (บาท)	๒๕๖๘ (บาท)	๒๕๖๙ (บาท)	๒๕๗๐ (บาท)	ตัวชี้วัด (KPI)	ผลที่คาดว่าจะได้รับ	หน่วยงานรับผิดชอบหลัก
๑๒	โครงการขุดลอกแก้มลิง หนองบางหมาก หมู่ที่ ๑๐ ตำบลไทรขึง	- เพื่ออนุรักษ์และฟื้นฟู ลำคลองและแหล่งน้ำธรรมชาติ และการป้องกันตลิ่งและฝายชะลอน้ำ รักษาสมดุลของระบบนิเวศ -เพื่อเป็นแหล่งเก็บกักน้ำสำหรับการเกษตรและอุปโภค-บริโภค ในฤดูแล้ง	ขุดลอกก่อสร้างแก้มลิง กว้าง ๔๐ เมตรยาว ๑๕๐ เมตรลึกไม่น้อยกว่า ๓ เมตร รายละเอียดตามที่ อบต.กำหนด				๕๐๐,๐๐๐		แก้มลิงได้รับการขุดลอก ๑ แห่ง	ประชาชนมีแหล่งน้ำไว้ใช้ในการเกษตรและอุปโภค-บริโภค	กองช่าง อบต.
๑๓	โครงการขุดลอกก่อสร้างแก้มลิง หนองบอด หมู่ที่ ๑๐ ตำบลไทรขึง	- เพื่ออนุรักษ์และฟื้นฟู ลำคลองและแหล่งน้ำธรรมชาติ และการป้องกันตลิ่งและฝายชะลอน้ำ รักษาสมดุลของระบบนิเวศ -เพื่อเป็นแหล่งเก็บกักน้ำสำหรับการเกษตรและอุปโภค-บริโภค ในฤดูแล้ง	ขุดลอก/ก่อสร้างแก้มลิง กว้าง ๔๐ เมตรยาว ๑๐๐ เมตรลึกไม่น้อยกว่า ๓ เมตร รายละเอียดตามที่ อบต.กำหนด				๕๐๐,๐๐๐		แก้มลิงได้รับการขุดลอก ๑ แห่ง	ประชาชนมีแหล่งน้ำไว้ใช้ในการเกษตรและอุปโภค-บริโภค	กองช่าง อบต.
๑๔	โครงการก่อสร้างฝายคลองโชง หมู่ที่ ๑๐ ตำบลไทรขึง	- เพื่ออนุรักษ์และฟื้นฟู ลำคลองและแหล่งน้ำธรรมชาติ และการป้องกันตลิ่งและฝายชะลอน้ำ รักษาสมดุลของระบบนิเวศ -เพื่อเป็นแหล่งเก็บกักน้ำสำหรับการเกษตรและอุปโภค-บริโภค ในฤดูแล้ง	ก่อสร้างฝาย กว้าง ๑๐ เมตร ยาว ๒๐ เมตร ลึก ๒ เมตร รายละเอียดตามที่ อบต.กำหนด	๑๐๐,๐๐๐			๕๐๐,๐๐๐		มีฝาย ที่ลดลงปัญหาภัยแล้ง ๑ แห่ง	ประชาชนมีแหล่งน้ำไว้ใช้ในการเกษตรและอุปโภค-บริโภค	กองช่าง อบต.

แบบ ผ.๐๒

รายละเอียดโครงการพัฒนา

แผนพัฒนาท้องถิ่น (พ.ศ.๒๕๖๖ - ๒๕๗๐)

องค์การบริหารส่วนตำบลไทรขึง

ก. ยุทธศาสตร์จังหวัดที่ ๒ : การส่งเสริมอุตสาหกรรมบริการและการท่องเที่ยวที่ยั่งยืน และที่ ๕ : การสร้างฐานทรัพยากรธรรมชาติที่มั่นคงและมีสภาพแวดล้อมที่เหมาะสม

ข. ยุทธศาสตร์การพัฒนาขององค์กรปกครองส่วนท้องถิ่นในเขตจังหวัดสุราษฎร์ธานี ที่ ๖ ส่งเสริม สนับสนุนการท่องเที่ยว และ การอนุรักษ์ ทรัพยากรธรรมชาติและสิ่งแวดล้อม

๕. ยุทธศาสตร์การพัฒนาด้านทรัพยากรธรรมชาติ สิ่งแวดล้อมและการท่องเที่ยว

๕.๒ แผนงานการเกษตร

ที่	โครงการ	วัตถุประสงค์	เป้าหมาย (ผลผลิตของโครงการ)	งบประมาณ ๒๕๖๖ (บาท)	๒๕๖๗ (บาท)	๒๕๖๘ (บาท)	๒๕๖๙ (บาท)	๒๕๗๐ (บาท)	ตัวชี้วัด (KPI)	ผลที่คาดว่าจะได้รับ	หน่วยงานรับผิดชอบหลัก
๑๕	โครงการขุดลอกห้วยปลามัด หมู่ที่ ๑๑ ตำบลไทรขึง	- เพื่ออนุรักษ์และฟื้นฟู ลำคลองและแหล่งน้ำธรรมชาติ และการป้องกันตลิ่งและฝายชะลอน้ำ รักษาสมดุลของระบบนิเวศ -เพื่อเป็นแหล่งเก็บกักน้ำสำหรับการเกษตรและอุปโภค-บริโภค ในฤดูแล้ง	ขุดลอกห้วย กว้าง ๒๐ เมตร ยาว ๒๐ เมตร รายละเอียดตามที่ อบต.กำหนด		๑๐๐,๐๐๐				ขุดลอก ๑ แห่ง	ประชาชนมีแหล่งน้ำไว้ใช้ในการเกษตรและอุปโภค-บริโภค	กองช่าง อบต.
๑๖	โครงการก่อสร้างฝายน้ำล้น หมู่ที่ ๑๑ ตำบลไทรขึง	- เพื่ออนุรักษ์และฟื้นฟู ลำคลองและแหล่งน้ำธรรมชาติ และการป้องกันตลิ่งและฝายชะลอน้ำ รักษาสมดุลของระบบนิเวศ -เพื่อเป็นแหล่งเก็บกักน้ำสำหรับการเกษตรและอุปโภค-บริโภค ในฤดูแล้ง	ก่อสร้างฝายน้ำล้นคอนกรีต นาดสันฝายสูง ๓ เมตร ยาว ๑๐ เมตร รายละเอียดตามที่ อบต.กำหนด				๕๐๐,๐๐๐		มีฝาย ที่ลดลงปัญหาภัยแล้ง ๑ แห่ง	ประชาชนมีแหล่งน้ำไว้ใช้ในการเกษตรและอุปโภค-บริโภค	กองช่าง อบต.
๑๗	โครงการก่อสร้างฝายน้ำล้นหมู่ที่ ๑๒ ตำบลไทรขึง	- เพื่ออนุรักษ์และฟื้นฟู ลำคลองและแหล่งน้ำธรรมชาติ และการป้องกันตลิ่งและฝายชะลอน้ำ รักษาสมดุลของระบบนิเวศ -เพื่อเป็นแหล่งเก็บกักน้ำสำหรับการเกษตรและอุปโภค-บริโภค ในฤดูแล้ง	ก่อสร้างฝายน้ำล้นคอนกรีต ขนาดสันฝายสูง ๓ เมตร ยาว ๑๐ เมตร รายละเอียดตามที่ อบต. กำหนด					๕๐๐,๐๐๐	มีฝาย ที่ลดลงปัญหาภัยแล้ง ๑ แห่ง	ประชาชนมีแหล่งน้ำไว้ใช้ในการเกษตรและอุปโภค-บริโภค	กองช่าง อบต.
รวม	**๑๗ โครงการ**			**๑,๕๐๐,๐๐๐**	**๑,๒๐๐,๐๐๐**	**๒,๔๕๐,๐๐๐**	**๓,๑๐๐,๐๐๐**	**๙๐๐,๐๐๐**	-	-	-

แบบ ผ.๐๒

รายละเอียดโครงการพัฒนา

แผนพัฒนาท้องถิ่น (พ.ศ.๒๕๖๖ - ๒๕๗๐)

องค์การบริหารส่วนตำบลไทรขึง

ก. ยุทธศาสตร์จังหวัดที่ ๔ : การพัฒนาสังคมปลอดภัย คุณภาพชีวิตที่ดี และมีศักยภาพในการแข่งขัน

ข. ยุทธศาสตร์การพัฒนาขององค์กรปกครองส่วนท้องถิ่นในเขตจังหวัด ที่ ๑ การสร้างความมั่นคงของชาติ และที่ ๒ การส่งเสริมการบริหารจัดการบ้านเมืองที่ดี

๖. ยุทธศาสตร์การพัฒนาด้านการเมือง การบริหารและการพัฒนาบุคลากร

๖.๑ แผนงานบริหารทั่วไป

ที่	โครงการ	วัตถุประสงค์	เป้าหมาย (ผลผลิตของโครงการ)	งบประมาณ ๒๕๖๖ (บาท)	๒๕๖๗ (บาท)	๒๕๖๘ (บาท)	๒๕๖๙ (บาท)	๒๕๗๐ (บาท)	ตัวชี้วัด (KPI)	ผลที่คาดว่าจะได้รับ	หน่วยงานรับผิดชอบหลัก
๑	จัดกิจกรรมงานรัฐพิธีและวันสำคัญของทางราชการ	-เพื่อจัดกิจกรรมพิธีทางศาสนา งานรัฐพิธี วันสำคัญของทางราชการ เช่น วันปิยมหาราช วันคล้ายวันสิ้นพระชนม์ พระเจ้าวรวงศ์เธอ พระองค์เจ้าวิภาวดีรังสิต วันพ่อแห่งชาติ วันแม่แห่งชาติ เพื่อแสดงความจงรักภักดี	คณะผู้บริหาร สมาชิกสภา อบต. พนักงานส่วนตำบล พนักงานจ้าง ประชาชน	๑๐๐,๐๐๐	๑๐๐,๐๐๐	๑๐๐,๐๐๐	๑๐๐,๐๐๐	๑๐๐,๐๐๐	ประชาชนในตำบลไทรขึงมีความจงรักภักดีต่อสถาบันชาติ	คณะผู้บริหาร สมาชิกสภา อบต. พนักงานส่วนตำบล พนักงานจ้าง ประชาชน ความสำคัญของสถาบันชาติที่ต้องเทิดทูนไว้และร่วมกันปกป้อง	สำนักปลัด อบต.
๒	โครงการ อบต. เคลื่อนที่ สร้างรอยยิ้ม สร้างความสุขให้แก่ประชาชน	- อำนวยความสะดวกและให้บริการประชาชน - ประชาชนได้มีส่วนร่วมในการแสดงปัญหา และความต้องการ - บูรณาการร่วมระหว่างหน่วยงานต่างๆ	- ออกหน่วยบริการประชาชนนอกสถานที่ หมู่ที่ ๑ - ๑๓ - ออกหน่วยร่วมกับ ร่วมกับอำเภอ,จังหวัดสุราษฎร์ธานี ,ส่วนราชการต่างๆ	๔๐,๐๐๐	๔๐,๐๐๐	๔๐,๐๐๐	๔๐,๐๐๐	๔๐,๐๐๐	กิจกรรม อบต. เคลื่อนที่ ไม่น้อยกว่า ๑ ครั้ง/ปี	-ประชาชนได้รับบริการและอำนวยความสะดวก จากการออกหน่วยบริการเคลื่อนที่	สำนักปลัด อบต.

แบบ ผ.๐๒

รายละเอียดโครงการพัฒนา

แผนพัฒนาท้องถิ่น (พ.ศ.๒๕๖๖ - ๒๕๗๐)

องค์การบริหารส่วนตำบลไทรขึง

ก. ยุทธศาสตร์จังหวัดที่ ๔ : การพัฒนาสังคมปลอดภัย คุณภาพชีวิตที่ดี และมีศักยภาพในการแข่งขัน

ข. ยุทธศาสตร์การพัฒนาขององค์กรปกครองส่วนท้องถิ่นในเขตจังหวัด ที่ ๑ การสร้างความมั่นคงของชาติ และที่ ๒ การส่งเสริมการบริหารจัดการบ้านเมืองที่ดี

๖. ยุทธศาสตร์การพัฒนาด้านการเมือง การบริหารและการพัฒนาบุคลากร

๖.๑ แผนงานบริหารทั่วไป

ที่	โครงการ	วัตถุประสงค์	เป้าหมาย (ผลผลิตของโครงการ)	งบประมาณ ๒๕๖๖ (บาท)	๒๕๖๗ (บาท)	๒๕๖๘ (บาท)	๒๕๖๙ (บาท)	๒๕๗๐ (บาท)	ตัวชี้วัด (KPI)	ผลที่คาดว่าจะได้รับ	หน่วยงานรับผิดชอบหลัก
๓	โครงการพัฒนาศักยภาพการทำงานของผู้บริหาร สมาชิกสภาอบต. พนักงานส่วนตำบลและพนักงานจ้าง	เพื่อให้ผู้เข้ารับการอบรมได้รับความรู้เพิ่มศักยภาพในการปฏิบัติงาน	ผู้บริหาร สมาชิกสภา อบต. พนักงานส่วนตำบล และพนักงานจ้าง	๕๐๐,๐๐๐	๕๐๐,๐๐๐	๕๐๐,๐๐๐	๕๐๐,๐๐๐	๕๐๐,๐๐๐	อบรมสัมนา ๑ ครั้ง/ปี	ผู้บริหาร สมาชิกสภา อบต. พนักงานส่วนตำบล และพนักงานจ้าง มีความรู้ความเข้าใจการทำงานและมีการพัฒนาศักยภาพ	สำนักปลัด อบต.
๔	โครงการสัมมนาเชิงปฏิบัติการเพื่อพัฒนาบุคลากร	เพื่อสร้างความสามัคคีภายในองค์กร การทำงานเป็นทีมและพัฒนาบุคลากร ให้เป็นคนเก่ง มีคุณธรรมจริยธรรม	ผู้บริหาร พนักงานส่วนตำบล และพนักงานจ้าง	๑๕๐,๐๐๐	๑๕๐,๐๐๐	๑๕๐,๐๐๐	๑๕๐,๐๐๐	๑๕๐,๐๐๐	จัดสัมนา ๑ ครั้ง/ปี	มีความรักความสามัคคีภายในองค์กร มีการทำงานเป็นทีม	สำนักปลัด อบต.
๕	โครงการส่งเสริมคุณธรรมและจริยธรรมแก่ผู้บริหาร สมาชิกสภา อบต. พนักงานส่วนตำบลและพนักงานจ้าง	เพื่อส่งเสริมคุณธรรมจริยธรรมและหลักธรรมทางพุทธศาสนาให้กับผู้บริหาร สมาชิกสภา อบต. พนักงานส่วนตำบล พนักงานจ้าง เพื่อเพิ่มประสิทธิภาพในการปฏิบัติงาน	ผู้บริหาร สมาชิกสภา อบต. พนักงานส่วนตำบลและพนักงานจ้าง	๕๐,๐๐๐	๕๐,๐๐๐	๕๐,๐๐๐	๕๐,๐๐๐	๕๐,๐๐๐	จัดทำโครงการ ๑ ครั้ง/ปี	ผู้เข้าร่วมอบรมมีความรู้ความเข้าใจในการพัฒนาคุณธรรมและจริยธรรมโดยมีการนำหลักธรรมทางพุทธศาสนาเป็นเครื่องยึดในการดำเนินชีวิตและการทำงาน	สำนักปลัด อบต.

แบบ ผ.๐๒

รายละเอียดโครงการพัฒนา

แผนพัฒนาท้องถิ่น (พ.ศ.๒๕๖๖ - ๒๕๗๐)

องค์การบริหารส่วนตำบลไทรขึง

ก. ยุทธศาสตร์จังหวัดที่ ๔ : การพัฒนาสังคมปลอดภัย คุณภาพชีวิตที่ดี และมีศักยภาพในการแข่งขัน

ข. ยุทธศาสตร์การพัฒนาขององค์กรปกครองส่วนท้องถิ่นในเขตจังหวัด ที่ ๑ การสร้างความมั่นคงของชาติ และที่ ๒ การส่งเสริมการบริหารจัดการบ้านเมืองที่ดี

๖. ยุทธศาสตร์การพัฒนาด้านการเมือง การบริหารและการพัฒนาบุคลากร

๖.๑ แผนงานบริหารทั่วไป

ที่	โครงการ	วัตถุประสงค์	เป้าหมาย (ผลผลิตของโครงการ)	งบประมาณ ๒๕๖๖ (บาท)	๒๕๖๗ (บาท)	๒๕๖๘ (บาท)	๒๕๖๙ (บาท)	๒๕๗๐ (บาท)	ตัวชี้วัด (KPI)	ผลที่คาดว่าจะได้รับ	หน่วยงานรับผิดชอบหลัก
๖	จัดกิจกรรมงานวันท้องถิ่นไทย	เพื่อเป็นการน้อมรำลึกถึงพระมหากรุณาธิคุณของพระบาทสมเด็จพระจุลจอมเกล้าเจ้าอยู่หัว ฯลฯที่ก่อตั้งอปท.ครั้งแรก ส่งเสริมการมีส่วนร่วมพัฒนาเขตชุมชน	จัดกิจกรรมวันท้องถิ่นไทยประจำปีร่วมกับองค์กรปกครองส่วนท้องถิ่นในระดับอำเภอและการสร้างความเข้าใจบทบาทหน้าที่ของอบต.ต่อประชาชน	๑๐,๐๐๐	๑๐,๐๐๐	๑๐,๐๐๐	๑๐,๐๐๐	๑๐,๐๐๐	กิจกรรมวันท้องถิ่นไทย ๑ ครั้ง/ปี	ได้เห็นถึงความสำคัญของการกระจายอำนาจที่พระองค์	สำนักปลัดอบต.
๗	โครงการฝึกอบรมลูกเสือชาวบ้านตำบลไทรขึง	-เพื่อขยายผลกรฝึกอบรมลูกเสือชาวบ้าน ในการเป็นแกนนำเสริมสร้างความปรองดองของทุกคนในชาติให้เกิดความสามัคคีเป็นอันหนึ่งอันเดียวกันและยึดมั่นในการปกครองในระบอบประชาธิปไตยอันมีพระมหากษัตริย์ทรงเป็นประมุข	ปะชาชน/ผู้นำหมู่บ้าน/ผู้บริหารสมาชิกสภาองค์การบริหารส่วนตำบล/คณะกรรมการหมู่บ้าน/อาสาสมัครสาธารณสุข/และบุคลากรหน่วยงานราชการในพื้นที่ จำนวน ๘๐ คน	๑๐๐,๐๐๐	๑๐๐,๐๐๐	๑๐๐,๐๐๐	๑๐๐,๐๐๐	๑๐๐,๐๐๐	ประชาชนเข้ารับการฝึกอบรมไม่น้อยกว่า ๕๐ คน/ปี	มีแกนนำเสริมสร้างความปรองดองของทุกคนในชาติให้เกิดความสามัคคีเป็นอันหนึ่งอันเดียวกันและยึดมั่นในการปกครองในระบอบประชาธิปไตยอันมีพระมหากษัตริย์ทรงเป็นประมุข	สำนักปลัดอบต.

แบบ ผ.๐๒

รายละเอียดโครงการพัฒนา

แผนพัฒนาท้องถิ่น (พ.ศ.๒๕๖๖ - ๒๕๗๐)

องค์การบริหารส่วนตำบลไทรขึง

ก. ยุทธศาสตร์จังหวัดที่ ๔ : การพัฒนาสังคมปลอดภัย คุณภาพชีวิตที่ดี และมีศักยภาพในการแข่งขัน

ข. ยุทธศาสตร์การพัฒนาขององค์กรปกครองส่วนท้องถิ่นในเขตจังหวัด ที่ ๑ การสร้างความมั่นคงของชาติ และที่ ๒ การส่งเสริมการบริหารจัดการบ้านเมืองที่ดี

๖. ยุทธศาสตร์การพัฒนาด้านการเมือง การบริหารและการพัฒนาบุคลากร

๖.๑ แผนงานบริหารทั่วไป

ที่	โครงการ	วัตถุประสงค์	เป้าหมาย (ผลผลิตของโครงการ)	งบประมาณ ๒๕๖๖ (บาท)	๒๕๖๗ (บาท)	๒๕๖๘ (บาท)	๒๕๖๙ (บาท)	๒๕๗๐ (บาท)	ตัวชี้วัด (KPI)	ผลที่คาดว่าจะได้รับ	หน่วยงานรับผิดชอบหลัก
๘	โครงการปรับปรุงพัฒนาเว็บไซต์ และระบบอินเตอร์เน็ตตำบลขององค์การบริหารส่วนตำบลไทรขึง	-เพื่อพัฒนาช่องทางประชาสัมพันธ์ทางเว็บไซต์ให้มีความทันสมัย มีศักยภาพในการให้บริการข้อมูลอย่างเต็มรูปแบบ -เพื่อเป็นเวทีสาธารณะให้เข้ามามีส่วนร่วมในการแสดงความคิดเห็นและความต้องการด้านต่างๆ สอดรับกับบทบาทสำคัญของท้องถิ่น	จ้างเหมาปรับปรุงพัฒนาเว็บไซต์ อบต.ไทรขึง	๑๐,๐๐๐	๑๐,๐๐๐	๑๐,๐๐๐	๑๐,๐๐๐	๑๐,๐๐๐	มีช่องทางประชาสัมพันธ์ผลการดำเนินงานเพิ่มขึ้น	เว็บไซต์ของ อบต.ไทรขึง มีมาตรฐานและมีข้อมูลต่างๆ หลากหลาย ประชาชนทั่วไปเข้ามาเรียนรู้ ซึ่งเป็นช่องทางประชาสัมพันธ์ข้อมูลข่าวสาร สามารถตอบสนองความต้องการของประชาชนทั่วไปได้อย่างทั่วถึง	สำนักปลัด อบต.
๙	จ้างเหมาทำความสะอาดอาคารที่ทำการองค์การบริหารส่วนตำบลไทรขึง	เพื่อให้สถานที่ราชการทีความสะอาดและเป็นระเบียบร้อยมีความพร้อมในการบริการประชาชน มีภูมิทัศน์ที่เหมาะสมและมีความสะอาด	จ้างเหมาบุคคลหรือนิติบุคคลทำความสะอาดอาคารสถานที่ราชการของ อบต.	๓๐๐,๐๐๐	๓๐๐,๐๐๐	๓๐๐,๐๐๐	๓๐๐,๐๐๐	๓๐๐,๐๐๐	จ้างเหมาทำความสะอาดที่ทำการ อบต.ไทรึง	ผลการปฏิบัติของอบต.ไทรขึงมีประสิทธิภาพสามารถตอบสนองประชาชนได้และมีประสิทธิภาพมากขึ้น มีความพร้อมในสถานที่การปฏิบัติงาน	สำนักปลัด อบต.

แบบ ผ.๐๒

รายละเอียดโครงการพัฒนา

แผนพัฒนาท้องถิ่น (พ.ศ.๒๕๖๖ - ๒๕๗๐)

องค์การบริหารส่วนตำบลไทรขึง

ก. ยุทธศาสตร์จังหวัดที่ ๔ : การพัฒนาสังคมปลอดภัย คุณภาพชีวิตที่ดี และมีศักยภาพในการแข่งขัน

ข. ยุทธศาสตร์การพัฒนาขององค์กรปกครองส่วนท้องถิ่นในเขตจังหวัด ที่ ๑ การสร้างความมั่นคงของชาติ และที่ ๒ การส่งเสริมการบริหารจัดการบ้านเมืองที่ดี

๖. ยุทธศาสตร์การพัฒนาด้านการเมือง การบริหารและการพัฒนาบุคลากร

๖.๑ แผนงานบริหารทั่วไป

ที่	โครงการ	วัตถุประสงค์	เป้าหมาย (ผลผลิตของโครงการ)	งบประมาณ ๒๕๖๖ (บาท)	๒๕๖๗ (บาท)	๒๕๖๘ (บาท)	๒๕๖๙ (บาท)	๒๕๗๐ (บาท)	ตัวชี้วัด (KPI)	ผลที่คาดว่าจะได้รับ	หน่วยงานรับผิดชอบหลัก
๑๐	โครงการรณรงค์ต่อต้านการทุจริตและประพฤติมิชอบ	๑.เพื่อให้มีความตระหนักและสร้างกระแสการต่อต้านการทุจริตทุกรูปแบบปลุกจิตสำนึกและสร้างค่านิยมต่อต้านการทุจริต ๒.เพื่อเสริมสร้างความเข็มแข็งในการต่อทุจริต	จัดทำป้ายประชาสัมพันธ์และความรู้ในการต่ต้านการทุจริตและประพฤติมิชอบ	๓๐,๐๐๐	๓๐,๐๐๐	๓๐,๐๐๐	๓๐,๐๐๐	๓๐,๐๐๐	จำนวนหมู่บ้านร่วมรณรงค์การต่อต้านทุจริต จำนวน๑๓ หมู่บ้าน	-ช่วยลดความเสี่ยงในการประพฤติชอบในการส่วนราชการท้องถิ่น-มีจิตสำนึกค่านิยมคุณธรรม จริยธรรมและหลักธรรมมาภิบาลที่ดีในการปฏิบัติราชการเกิดความโ)ร่งใสประชาชนได้มีส่วนร่วมในการป้องกันการทุจริตและประพฤติชอบ	สำนักปลัดอบต.
๑๑	งานเฉลิมพระชนมพรรษาพระบาทสมเด็จพระปรเมนทรรามาธิบดีศรีสินทรมหาวชิราลงกรณฯ พระวชิรเกล้าเจ้าอยู่หัว (รัชกาลที่ ๑๐)	๑.เพื่อส่งเสริมความจงรักภักดีต่อชาติ ๒.เพื่อเผยแพร่ความสำคัญของสถาบันพระมหากษัตรย์ พระราชประวัติ พระราชกรณียกิจ ๓.เพื่อเป็นการสร้างความสัมพันธ์อันดีระหว่างหน่วยงานกับชุมชนและประชาชนในท้องถิ่น	คณะผู้บริหารและสมาชิกสภาองค์การบริหารส่วนตำบลไทรขึงกำนัน/ผู้ใหญ่บ้าน กลุ่มพลังมวลชน หน่วยงานราชการ นักเรียน เยาวชนและประชาชนตำบลไทรขึง จัดงานเฉลิมพระเกียรติถวายพระพร ปีละ ๑ ครั้ง	๑๐๐,๐๐๐	๑๐๐,๐๐๐	๑๐๐,๐๐๐	๑๐๐,๐๐๐	๑๐๐,๐๐๐	ประชาชนตำบลไทรขึงได้เข้าร่วมงาน	๑.ทุกภาคส่วนร่วมกันแสดงความจงรักภักดีต่อชาติ พิทักษ์รักษาไว้ซึ่งความมั่นคงของสถาบันพระมหากบัตริย์ ๒.การเผยแพร่ความสำคัญของสถาบันพระมหากษัตริย์ ๓. สร้างความสัมพันธ์อันดีระหว่างหน่วยงานกับชุมชนและประชาชนในท้องถิ่น	สำนักปลัดอบต.

แบบ ผ.๐๒

รายละเอียดโครงการพัฒนา

แผนพัฒนาท้องถิ่น (พ.ศ.๒๕๖๖ - ๒๕๗๐)

องค์การบริหารส่วนตำบลไทรขึง

ก. ยุทธศาสตร์จังหวัดที่ ๔ : การพัฒนาสังคมปลอดภัย คุณภาพชีวิตที่ดี และมีศักยภาพในการแข่งขัน

ข. ยุทธศาสตร์การพัฒนาขององค์กรปกครองส่วนท้องถิ่นในเขตจังหวัด ที่ ๑ การสร้างความมั่นคงของชาติ และที่ ๒ การส่งเสริมการบริหารจัดการบ้านเมืองที่ดี

๖. ยุทธศาสตร์การพัฒนาด้านการเมือง การบริหารและการพัฒนาบุคลากร

๖.๑ แผนงานบริหารทั่วไป

ที่	โครงการ	วัตถุประสงค์	เป้าหมาย (ผลผลิตของโครงการ)	งบประมาณ ๒๕๖๖ (บาท)	๒๕๖๗ (บาท)	๒๕๖๘ (บาท)	๒๕๖๙ (บาท)	๒๕๗๐ (บาท)	ตัวชี้วัด (KPI)	ผลที่คาดว่าจะได้รับ	หน่วยงานรับผิดชอบหลัก
๑๒	โครงการอบรมให้ความรู้ปลูกจิตสำนึกในการป้องกันและปราบปรามการทุจริต	๑.เพื่อเสริมสร้างให้คณะผู้บริหาร สมาชิกสภา อบต.และผู้นำชุมชน พนักงานส่วนตำบล และพนักงานจ้าง มีจิตสำนึก ค่านิคม คุณธรรม จริยธรรม และยึดหลักธรรมาธิบาล ... ๒.เพื่อเสริมสร้างความเข้มแข็งในการต่อต้านการทุจริต ๓.เพื่อเสริมสร้างแนวทางในการพัฒนาศักยภาพองค์กร	จัดกิจกรรมอบรมให้ความรู้การป้องกันและการปราบปรามการทุจริต	๕๐,๐๐๐	๕๐,๐๐๐	๕๐,๐๐๐	๕๐,๐๐๐	๕๐,๐๐๐	ร้อยละของผู้เข้าร่วมประชุมโครงการที่ผ่านกระบวนการปลูกจิตสำนึกฯ	-ช่วยลดความเสี่ยงในการประพฤติชอบในการส่วนราชการท้องถิ่น-มีจิตสำนึกค่านิยมคุณธรรม จริยธรรม และหลักธรรมมาภิบาลที่ดีในการปฏิบัติราชการเกิดความโปร่งใส มีส่วนร่วมในการป้องกันการทุจริตและประพฤติชอบ	สำนักปลัด อบต.

แบบ ผ.๐๒

รายละเอียดโครงการพัฒนา

แผนพัฒนาท้องถิ่น (พ.ศ.๒๕๖๖ - ๒๕๗๐)

องค์การบริหารส่วนตำบลไทรขึง

ก. ยุทธศาสตร์จังหวัดที่ ๔ : การพัฒนาสังคมปลอดภัย คุณภาพชีวิตที่ดี และมีศักยภาพในการแข่งขัน

ข. ยุทธศาสตร์การพัฒนาขององค์กรปกครองส่วนท้องถิ่นในเขตจังหวัด ที่ ๑ การสร้างความมั่นคงของชาติ และที่ ๒ การส่งเสริมการบริหารจัดการบ้านเมืองที่ดี

๖. ยุทธศาสตร์การพัฒนาด้านการเมือง การบริหารและการพัฒนาบุคลากร

๖.๑ แผนงานบริหารทั่วไป

ที่	โครงการ	วัตถุประสงค์	เป้าหมาย (ผลผลิตของโครงการ)	งบประมาณ ๒๕๖๖ (บาท)	๒๕๖๗ (บาท)	๒๕๖๘ (บาท)	๒๕๖๙ (บาท)	๒๕๗๐ (บาท)	ตัวชี้วัด (KPI)	ผลที่คาดว่าจะได้รับ	หน่วยงานรับผิดชอบหลัก
๑๓	โครงการปรับปรุงระบบแผนที่ภาษีและทะเบียนทรัพย์สิน	เพื่อให้ระบบการจัดเก็บภาษีมีประสิทธิภาพ มีความถูกต้องยุติธรรมและสอดคล้องกับทรัพย์สินที่มีอยู่จริง	๑.ปรับปรุงแผนที่ภาษีและทะเบียนทรัพย์สินให้ถูกต้องตรงกับระวางแนวเขตตำบล ๒.สำรวจข้อมูลภาคสนาม สำรวจข้อมูลที่ดินและสิ่งปลูกสร้างรวมทั้งการใช้ประโยชน์ของที่ดินและสิ่งปลูกสร้างให้ครอบคลุมพื้นที่ขององค์การบริหารส่วนตำบลไทรขึง ทั้ง ๑๓ หมู่บ้าน ซึ่งมีพื้นที่ ๑๔๔ ตารางกิโลเมตร	๓๐๐,๐๐๐	๒๐๐,๐๐๐	๒๐๐,๐๐๐	๒๐๐,๐๐๐	๒๐๐,๐๐๐	ระบบการจัดเก็บภาษี ๑ ระบบ	อบต.ไทรขึงมีรายได้เพิ่มขึ้นและมีฐานข้อมูลทางด้านการคลัง มีระบบจัดเก็บภาษีที่แน่นอนถูกต้องและเป็นธรรม	กองคลัง
รวม	**๑๓ โครงการ**	-	-	**๑,๗๔๐,๐๐๐**	**๑,๖๔๐,๐๐๐**	**๑,๖๔๐,๐๐๐**	**๑,๖๔๐,๐๐๐**	**๑,๖๔๐,๐๐๐**	**๐**	**๐**	**๐**

แบบ ผ.๐๒

รายละเอียดโครงการพัฒนา

แผนพัฒนาท้องถิ่น (พ.ศ.๒๕๖๖ - ๒๕๗๐)

องค์การบริหารส่วนตำบลไทรขึง

ก. ยุทธศาสตร์จังหวัดที่ ๔ : การพัฒนาสังคมปลอดภัย คุณภาพชีวิตที่ดี และมีศักยภาพในการแข่งขัน

ข. ยุทธศาสตร์การพัฒนาขององค์กรปกครองส่วนท้องถิ่นในเขตจังหวัด ที่ ๑ การสร้างความมั่นคงของชาติ และที่ ๒ การส่งเสริมการบริหารจัดการบ้านเมืองที่ดี

๖. ยุทธศาสตร์การพัฒนาด้านการเมือง การบริหารและการพัฒนาบุคลากร

๖.๒ แผนงานอุตสาหกรรมและการโยธา

ที่	โครงการ	วัตถุประสงค์	เป้าหมาย (ผลผลิตของโครงการ)	งบประมาณ ๒๕๖๖ (บาท)	๒๕๖๗ (บาท)	๒๕๖๘ (บาท)	๒๕๖๙ (บาท)	๒๕๗๐ (บาท)	ตัวชี้วัด (KPI)	ผลที่คาดว่าจะได้รับ	หน่วยงานรับผิดชอบหลัก
๑	โครงการปรับปรุงห้องประชุมสภาองค์การบริหารส่วนตำบลไทรขึง	-เพื่อใช้เป็นห้องประชุมสภาองค์การบริหารส่วนตำบลไทรขึง การจัดประชุมต่างๆ ของสำนักงาน รวมถึงการจัดประชุมของหน่วยงานราชการ หรือหน่วยงานเอกชน บุคคลภายนอกที่ขอใช้สถานที่ และสำหรับผู้มาติดต่อราชการให้ได้รับความประทับใจ -เพื่อให้การประชุมเป็นไปด้วยความเรียบร้อยและมีประสิทธิภาพในการปฏิบัติงานทั้งในเรื่องสถานที่และสภาพแวดล้อมและเพื่อรองรับการเปลี่ยนแปลงขององค์กรปกครองส่วนท้องถิ่นในอนาคต	- งานรื้อถอนฝ้ายิบซั่มภายในพร้อมโครงเคร่า -งานรื้อถอนโคมไฟพร้อมสายไฟ -งานบุเสา+ผนังโครงไม้กรุไม้อัดสัก หนา ๔ มม. ไวท์บอร์ดติดกำมะหยี่ (สำกำหนดภายหลัง) กรอบไม่สักพร้อมคิ้วไม้ -ติดตั้งประตูกระจกแบบสวิง ขนาด ๐.๘๐x๑.๘๐ ม. พร้อมอุปกรณ์ครบชุด -งานฝ้ายิปซั่มบอร์ดภายในพร้อมโครงเคร่าขึ้นหลุม ๑-๒ หลุมและชั้นบนขึ้นรูปวงรี -โคมไฟดาวน์ไลท์ฝังเพดาน กลม ๖ นิ้ว ฝังเพดาน -สวิทย์ทางเดียว,ปลั๊กรับ ๓ ช่อง,สายไฟฟ้า vaf ขนาด ๒x๑.๕ ตร.มม. -โต๊ะประชุมโครงเคร่าไม้กรุด้วยไม้อัดย้อมสี จำนวน ๒๘ -๒๙ ที่นั่ง ขนาด ๔๐๐ x ๘๖๐ X ๗๕ cm หนา ๑๐ มม.พร้อมติดตั้ง -โต๊ะประชุมประธาน และผู้บริหาร โครงเคร่าไม้กรุด้วยไม้อัดย้อมสีเข้มกุหินธรรมชาติ ตั้งบนเวที ขนาด ๔๐๐ X ๑๔๐ X ๗๕ cm หนา ๑๐ มม.พร้อมติดตั้ง -งานติดตั้งเครื่องปรับอากาศชนิดติดผนัง ขนาด ๓๐,๐๐๐ บีทียู -งานรื้อเวทีและก่อสร้างบันได รายละเอียดตามแบบแปลนที่ อบต.ไทรขึง กำหนด	๘๐๔,๐๐๐				๘๐๔,๐๐๐	ห้องประชุมสภาได้รับการปรับปรุง ๑ แห่ง	มีอาคารห้องประชุมที่พร้อมใช้งาน	สำนักปลัด อบต.

แบบ ผ.๐๒

รายละเอียดโครงการพัฒนา

แผนพัฒนาท้องถิ่น (พ.ศ.๒๕๖๖ - ๒๕๗๐)

องค์การบริหารส่วนตำบลไทรขึง

ก. ยุทธศาสตร์จังหวัดที่ ๔ : การพัฒนาสังคมปลอดภัย คุณภาพชีวิตที่ดี และมีศักยภาพในการแข่งขัน

ข. ยุทธศาสตร์การพัฒนาขององค์กรปกครองส่วนท้องถิ่นในเขตจังหวัด ที่ ๑ การสร้างความมั่นคงของชาติ และที่ ๒ การส่งเสริมการบริหารจัดการบ้านเมืองที่ดี

๖. ยุทธศาสตร์การพัฒนาด้านการเมือง การบริหารและการพัฒนาบุคลากร

๖.๒ แผนงานอุตสาหกรรมและการโยธา

ที่	โครงการ	วัตถุประสงค์	เป้าหมาย (ผลผลิตของโครงการ)	งบประมาณ ๒๕๖๖ (บาท)	๒๕๖๗ (บาท)	๒๕๖๘ (บาท)	๒๕๖๙ (บาท)	๒๕๗๐ (บาท)	ตัวชี้วัด (KPI)	ผลที่คาดว่าจะได้รับ	หน่วยงานรับผิดชอบหลัก
๒	โครงการก่อสร้างอาคารหอประชุม อบต.ไทรขึง	เพื่อให้มีสถานที่มีความพร้อมในการประชุม	ก่อสร้างอาคารหอประชุม อบต.ไทรขึง รายละเอียดตามแบบแปลนที่ อบต.ไทรขึง กำหนด	๓,๐๐๐,๐๐๐					อาคารหอประชุม๑ หลัง	อบต. ไทรขึงมีสถานที่ในการประชุมที่มีความพร้อม	สำนักปลัด อบต.
๓	โครงการก่อสร้างอาคารที่ทำการองค์การบริหารส่วนตำบลไทรขึง	เพื่อให้มีสถานที่การปฏิบัติราชการที่มีความพร้อมในเรื่องของสถานที่บริการประชาชนที่เข้ามารับบริการ จาก อบต.	ก่อสร้างอาคารที่ทำการอบต.ไทรขึง ๒ ชั้น ขนาด ๑๕ x ๔๐ เมตร พร้อมครุภัณฑ์ (รายละเอียดตามแบบแปลนของ อบต.ไทรขึง)			๕,๐๐๐,๐๐๐			มีอาคารที่ทำการที่ได้มาตรฐาน ๑ แห่ง	มีอาคารที่ทำการองค์การบริหารส่วนตำบลไทรขึงที่ได้มาตรฐาน และมีความพร้อมในสถานที่การปฏิบัติงาน	สำนักปลัด อบต.
๔	โครงการปรับปรุงห้องน้ำขององค์การบริหารส่วนตำบลไทรขึง	เพื่อให้สถานที่ราชการมีความพร้อมในการรับบริการประชาชนที่มาติดต่อราชการ	ปรับปรุงหรือซ่อมแซมห้องน้ำของที่ทำการองค์การบริหารส่วนตำบลไทรขึง	๒๐๐,๐๐๐					ปรับปรุงห้องน้ำ ๑ หลัง	มีความพร้อมในสถานที่การปฏิบัติงาน	สำนักปลัด อบต.
๕	โครงการปรับปรุงอาคารเนกประสงค์องค์การบริหารส่วนตำบลไทรขึง หมู่ที่ ๔ ตำบลไทรขึง	เพื่อปรับปรุงอาคารเอนกประสงค์ให้มีแสงสว่างและมีความพร้อมในด้านอาคารสถานที่ ในการให้บริหารประชาชน	- โดยการติดตั้งระบบไฟฟ้า และไฟฟ้าส่องสว่าง บริเวณภายในและรอบอาคารเอนกประสงค์ รายละเอียดตามแบบแปลนที่ อบต.ไทรขึง กำหนด	๕๐๐,๐๐๐					ปรับปรุงอาคารให้มีมาตรฐาน ๑ แห่ง	มีสถานที่ที่มีความพร้อมในการบริการประชาชน	สำนักปลัด อบต.

แบบ ผ.๐๒

รายละเอียดโครงการพัฒนา

แผนพัฒนาท้องถิ่น (พ.ศ.๒๕๖๖ - ๒๕๗๐)

องค์การบริหารส่วนตำบลไทรขึง

ก. ยุทธศาสตร์จังหวัดที่ ๔ : การพัฒนาสังคมปลอดภัย คุณภาพชีวิตที่ดี และมีศักยภาพในการแข่งขัน

ข. ยุทธศาสตร์การพัฒนาขององค์กรปกครองส่วนท้องถิ่นในเขตจังหวัด ที่ ๑ การสร้างความมั่นคงของชาติ และที่ ๒ การส่งเสริมการบริหารจัดการบ้านเมืองที่ดี

๖. ยุทธศาสตร์การพัฒนาด้านการเมือง การบริหารและการพัฒนาบุคลากร

๖.๒ แผนงานอุตสาหกรรมและการโยธา

ที่	โครงการ	วัตถุประสงค์	เป้าหมาย (ผลผลิตของโครงการ)	งบประมาณ ๒๕๖๖ (บาท)	๒๕๖๗ (บาท)	๒๕๖๘ (บาท)	๒๕๖๙ (บาท)	๒๕๗๐ (บาท)	ตัวชี้วัด (KPI)	ผลที่คาดว่าจะได้รับ	หน่วยงานรับผิดชอบหลัก
๖	โครงการปรับปรุงภูมิทัศน์ที่ทำการ อบต. ไทรขึง	-เพื่อปรับปรุงภูมิทัศน์ที่ทำการที่ทำการ อบต. ไทรขึงเพื่อให้มีความสวยงาม พร้อมให้บริการประชาชน	-ปรับปรุงภูมิทัศน์บริเวณ ที่ทำการ อบต.รายละเอียดตามแบบแปลนที่ อบต.ไทรขึง กำหนด	๓๕๐,๐๐๐	๓๕๐,๐๐๐	๓๕๐,๐๐๐	๓๕๐,๐๐๐	๓๕๐,๐๐๐	ปรับปรุงภูมิทัศน์ ๑ แห่ง	มีสถานที่ที่มีความพร้อมในการบริการประชาชน	สำนักปลัด อบต.
๗	โครงการต่อเติมอาคารสำนักงาน (กองช่าง) อบต.ไทรขึง	เพื่อให้มีสถานที่การปฏิบัติราชการที่มีความพร้อมในเรื่องของสถานที่บริการประชาชนที่เข้ามารับบริการ	โดยต่อเติมอาคารด้านหน้า กว้าง ๒.๐๐ เมตร ยาว ๘.๐๐ เมตร รายละเอียดตามแบบแปลน ที่อบต.ไทรขึงกำหนด	๕๐๐,๐๐๐					ต่อเติมอาคารให้ได้มาตรฐาน ๑ แห่ง	มีอาคารที่ได้มาตรฐานและมีความพร้อมในสถานที่การปฏิบัติงาน	สำนักปลัด อบต.
๘	จัดทำป้ายสถานที่สำคัญของหมู่บ้าน/ตำบล	-เพื่อเป็นการประชาสัมพันธ์แหล่งท่องเที่ยวและสถานที่ที่สำคัญ เช่น สถานที่ราชการ วัด ชุมชน แหล่งท่องเที่ยว	-เพื่อจัดทำป้ายสถานที่สำคัญของหมู่บ้าน/ตำบล ป้ายชื่อหมู่บ้าน ชื่อถนน ป้ายเตือน ป้ายบอกทางต่าง ๆ รวมทั้งป้ายแหล่งท่องเที่ยว ตั้งแต่หมู่ที่ ๑ - ๑๓		๒๐๐,๐๐๐				จำนวนป้ายที่ติดตั้ง ทั้ง ๑๓ หมู่บ้าน	สถานที่ที่สำคัญในพื้นที่ตำบลไทรขึงเป็นที่รู้จักของประชาชนโดยทั่วไป	สำนักปลัด อบต.
รวม	**๘ โครงการ**	**-**	**-**	**๕,๓๕๔,๐๐๐**	**๕๕๐,๐๐๐**	**๕,๓๕๐,๐๐๐**	**๓๕๐,๐๐๐**	**๑,๑๕๔,๐๐๐**			



แบบ ผ.๐๒/๑

รายละเอียดโครงการพัฒนา

ที่นำมาจากแผนพัฒนาหมู่บ้านและแผนพัฒนาชุมขน

แผนพัฒนาท้องถิ่น (พ.ศ.๒๕๖๖ - ๒๕๗๐)

องค์การบริหารส่วนตำบลไทรขึง



องค์การบริหารส่วนตำบลไทรขึง

อำเภอพระแสง จังหวัดสุราษฎร์ธานี



แบบ ผ.๐๒/๑

รายละเอียดโครงการพัฒนา

แผนพัฒนาท้องถิ่น (พ.ศ.๒๕๖๖ - ๒๕๗๐)

ที่นำมาจากแผนพัฒนาหมู่บ้านและแผนพัฒนาชุมชน

องค์การบริหารส่วนตำบลไทรขึง

ก. ยุทธศาสตร์จังหวัดที่ ๓ : การเชื่อมโยงเส้นทางคมนาคมและศูนย์โลจิสติกส์ (Logistics) ภาคใต้ตอนบน

ข. ยุทธศาสตร์การพัฒนาขององค์กรปกครองส่วนท้องถิ่นในเขตจังหวัด ที่ ๓ พัฒนาโครงสร้างพื้นฐาน

๑. ยุทธศาสตร์ยุทธศาสตร์การพัฒนาด้านโครงสร้างพื้นฐาน

๑.๒ แผนงานอุตสาหกรรมและการโยธา

ที่	โครงการ	วัตถุประสงค์	เป้าหมาย (ผลผลิตของโครงการ)	งบประมาณ ๒๕๖๖ (บาท)	๒๕๖๗ (บาท)	๒๕๖๘ (บาท)	๒๕๖๙ (บาท)	๒๕๗๐ (บาท)	ตัวชี้วัด (KPI)	ผลที่คาดว่าจะได้รับ	ที่มาของโครงการ	หน่วยงานรับผิดชอบหลัก
๑	โครงการก่อสร้างถนนคอนกรีตเสริมเหล็ก สายบางกลั้ง หมู่ที่ ๔ ตำบลไทรขึง	-เพื่อให้ประชาชนได้รับความสะดวกในการคมนาคมสัญจรและมีเส้นทางในการขนส่งผลผลิตทางการเกษตรที่ได้มาตรฐาน	โดยการก่อสร้างถนนคอนกรีตเสริมเหล็ก ขนาดกว้าง ๕ เมตร ยาว ๒,๒๖๐ เมตร หนา ๐.๑๕ เมตร ไหล่ทาง ข้างละ ๐.๒๕- ๐.๕๐ เมตร รายละเอียดตามที่ อบต.ไทรขึง กำหนด	๑,๖๒๗,๒๐๐	๑,๖๒๗,๒๐๐	๑,๖๒๗,๒๐๐	๑,๖๒๗,๒๐๐	๑,๖๒๗,๒๐๐	ประชาชนมีเส้นทางเพิ่มขึ้น ๑ เส้นทาง	-ประชาชนมีเส้นทางคมนาคมที่ได้มาตรฐานและสะดวกในการสัญจรและการขนส่งผลผลิตได้สะดวกรวดเร็ว	คณะกรรมการหมู่บ้าน หมู่ที่ ๔	อบต.ไทรขึง
รวม	**...๑....โครงการ**			**๑,๖๒๗,๒๐๐**	**๑,๖๒๗,๒๐๐**	**๑,๖๒๗,๒๐๐**	**๑,๖๒๗,๒๐๐**	**๑,๖๒๗,๒๐๐**	**-**	**-**	**-**	**-**



แบบ ผ.๐๒/๒

รายละเอียดโครงการพัฒนา

แผนพัฒนาท้องถิ่น (พ.ศ.๒๕๖๖ - ๒๕๗๐)

สำหรับ โครงการที่เกินศักยภาพขององค์กรปกครองส่วนท้องถิ่นที่ใช้สำหรับการประสานแผนพัฒนาท้องถิ่น

องค์การบริหารส่วนตำบลไทรขึง



องค์การบริหารส่วนตำบลไทรขึง

อำเภอพระแสง จังหวัดสุราษฎร์ธานี

แบบ ผ.๐๒/๒

รายละเอียดโครงการพัฒนา

แผนพัฒนาท้องถิ่น (พ.ศ.๒๕๖๖ - ๒๕๗๐)

สำหรับ โครงการที่เกินศักยภาพขององค์กรปกครองส่วนท้องถิ่นที่ใช้สำหรับการประสานแผนพัฒนาท้องถิ่น

องค์การบริหารส่วนตำบลไทรขึง

ก. ยุทธศาสตร์จังหวัดที่ ๓ : การเชื่อมโยงเส้นทางคมนาคมและศูนย์โลจิสติกส์ (Logistics) ภาคใต้ตอนบน

ข. ยุทธศาสตร์การพัฒนาขององค์กรปกครองส่วนท้องถิ่นในเขตจังหวัด ที่ ๑ ด้านโครงสร้างพื้นฐาน

๑. ยุทธศาสตร์การพัฒนาด้านโครงสร้างพื้นฐาน

๑.๒ แผนงานอุตสาหกรรมและการโยธา

ที่	โครงการ	วัตถุประสงค์	เป้าหมาย (ผลผลิตของโครงการ)	งบประมาณ ๒๕๖๖ (บาท)	๒๕๖๗ (บาท)	๒๕๖๘ (บาท)	๒๕๖๙ (บาท)	๒๕๗๐ (บาท)	ตัวชี้วัด (KPI)	ผลที่คาดว่าจะได้รับ	หน่วยงานรับผิดชอบหลัก
๑	โครงการปรับปรุงผิวจราจรแอสฟัสท์ติกคอนกรีต สายสามพัน หมู่ที่ ๑ ตำบลไทรขึง อำเภอพระแสง จังหวัดสุราษฎร์ธานี	เพื่อพัฒนาเส้นทางคมนาคมขนส่งให้มีคุณภาพ และปลอดภัยได้มาตรฐาน ในการสัญจรและการขนส่งผลผลิตทางการเกษตร ที่สะดวกรวดเร็ว	ปรับปรุงผิวจราจรแอสฟัสท์ติกคอนกรีต ขนาดกว้าง ๕.๕ เมตร ยาว ๓,๕๐๐ เมตร หนา ๐.๐๕ เมตร หรือพื้นที่ไม่น้อยกว่า ๑๙,๒๕๐ ตร.ม. รายละเอียดตามแบบแปลนที่ อบต.ไทรขึงกำหนด	๙,๙๙๐,๐๐๐					ปรับปรุงถนน ให้ได้มาตรฐาน เพิ่มขึ้น ๑ เส้นทาง	ประชาชนมีเส้นทางในการสัญจร และการขนส่งผลผลิตทางการเกษตร ที่มีคุณภาพและปลอดภัยได้มาตรฐาน และสะดวกรวดเร็ว	กองช่าง อบต.
๒	โครงการขยายถนนลาดยางแอสฟัลติกส์คอนกรีต สายวัดสามพัน หมู่ที่ ๑ ตำบลไทรขึง อำเภอพระแสง จังหวัดสุราษฎร์ธานี	-เพื่อให้ประชาชนได้รับความสะดวกในการคมนาคมสัญจรและมีเส้นทางในการขนส่งผลผลิตทางการเกษตรที่ได้มาตรฐาน	โดยการขยายถนนลาดยางแอสฟัลติกส์คอนกรีต ข้างละ ๑ เมตร ยาว ๒.๐ กม. รายละเอียดตามที่ อบต.ไทรขึง กำหนด		๒,๘๐๐,๐๐๐				ประชาชนมีเส้นทางเพิ่มขึ้น ๑ เส้นทาง	-ประชาชนมีเส้นทางคมนาคมที่ได้มาตรฐานและสะดวกในการสัญจรและการขนส่งผลผลิตได้สะดวกรวดเร็ว	กองช่าง อบต.

แบบ ผ.๐๒/๒

รายละเอียดโครงการพัฒนา

แผนพัฒนาท้องถิ่น (พ.ศ.๒๕๖๖ - ๒๕๗๐)

สำหรับ โครงการที่เกินศักยภาพขององค์กรปกครองส่วนท้องถิ่นที่ใช้สำหรับการประสานแผนพัฒนาท้องถิ่น

องค์การบริหารส่วนตำบลไทรขึง

ก. ยุทธศาสตร์จังหวัดที่ ๓ : การเชื่อมโยงเส้นทางคมนาคมและศูนย์โลจิสติกส์ (Logistics) ภาคใต้ตอนบน

ข. ยุทธศาสตร์การพัฒนาขององค์กรปกครองส่วนท้องถิ่นในเขตจังหวัด ที่ ๑ ด้านโครงสร้างพื้นฐาน

๑. ยุทธศาสตร์การพัฒนาด้านโครงสร้างพื้นฐาน

๑.๒ แผนงานอุตสาหกรรมและการโยธา

ที่	โครงการ	วัตถุประสงค์	เป้าหมาย (ผลผลิตของโครงการ)	งบประมาณ ๒๕๖๖ (บาท)	๒๕๖๗ (บาท)	๒๕๖๘ (บาท)	๒๕๖๙ (บาท)	๒๕๗๐ (บาท)	ตัวชี้วัด (KPI)	ผลที่คาดว่าจะได้รับ	หน่วยงานรับผิดชอบหลัก
๓	โครงการปรับปรุงผิวจราจรแอสฟัสท์ติกคอนกรีต สายโกนหลา หมู่ที่ ๑ ตำบลไทรขึง อำเภอพระแสง จังหวัดสุราษฎร์ธานี	เพื่อพัฒนาเส้นทางคมนาคมขนส่งให้มีคุณภาพ และปลอดภัยได้มาตรฐาน ในการสัญจร และการขนส่งผลผลิตทางการเกษตรที่สะดวก รวดเร็ว	ปรับปรุงผิวจราจรแอสฟัสท์ติก คอนกรีต ขนาดกว้าง ๕ เมตร ยาว ๒,๒๔๐ เมตร หนา ๐.๐๕ เมตร หรือพื้นที่ไม่น้อยกว่า ๔,๐๐๐ ตร.ม. รายละเอียดตามแบบแปลนที่ อบต.ไทรขึง กำหนด	๖,๑๖๐,๐๐๐					ปรับปรุงถนนให้ได้มาตรฐานเพิ่มขึ้น ๑ เส้นทาง	ประชาชนมีเส้นทางในการสัญจร และการขนส่งผลผลิตทางการเกษตร ที่มีคุณภาพและปลอดภัยได้มาตรฐาน และสะดวก	กองช่าง อบต.
๔	โครงการก่อสร้างถนนคอนกรีตเสริมเหล็ก สายลุงจริญ หมู่ที่ ๑ ตำบลไทรขึง เชื่อมต่อหมู่ที่ ๖ ตำบลสาคู อำเภอพระแสง จังหวัดสุราษฎร์ธานี	๑.เพื่อการพัฒนาเส้นทางคมนาคม ให้มีคุณภาพ ปลอดภัยได้มาตรฐาน ในการสัญจรและการขนส่งสินค้า และผลผลิตทางการเกษตร ระหว่างพื้นที่ของประชาชน ๒.พัฒนาการเชื่อมโยงระบบการคมนาคมเพื่อยกระดับคุณภาพชีวิตของประชาชน	โดยการก่อสร้างถนนคอนกรีตเสริมเหล็ก ขนาดผิวจราจรกว้าง ๖ เมตร ยาว ๒,๐๐๐ เมตร หนา ๐.๑๕ เมตร ตามแบบแปลนที่ อบจ.สุราษฎร์ฯ กำหนด ค่าพิกัด เริ่มเติน N : ๐๙๔๙๕๓๙ E : ๐๕๑๔๔๔๑ ค่าพิกัด สิ้นสุด N : ๐๙๕๐๔๑๐ E : ๐๕๑๕๖๐๙		๙,๖๐๐,๐๐๐				ประชาชนมีเส้นทางการคมนาคมที่ได้มาตรฐานเพิ่มขึ้น ๑ เส้นทาง	ประชาชนมีเส้นทางในการสัญจร และการขนส่งผลผลิตทางการเกษตร และสินค้าระหว่างพื้นที่ ที่มีคุณภาพ และปลอดภัยได้มาตรฐาน สะดวก และรวดเร็ว	กองช่าง อบต./อบจ.สฎ ประสานแผน

แบบ ผ.๐๒/๒

รายละเอียดโครงการพัฒนา

แผนพัฒนาท้องถิ่น (พ.ศ.๒๕๖๖ - ๒๕๗๐)

สำหรับ โครงการที่เกินศักยภาพขององค์กรปกครองส่วนท้องถิ่นที่ใช้สำหรับการประสานแผนพัฒนาท้องถิ่น

องค์การบริหารส่วนตำบลไทรขึง

ก. ยุทธศาสตร์จังหวัดที่ ๓ : การเชื่อมโยงเส้นทางคมนาคมและศูนย์โลจิสติกส์ (Logistics) ภาคใต้ตอนบน

ข. ยุทธศาสตร์การพัฒนาขององค์กรปกครองส่วนท้องถิ่นในเขตจังหวัด ที่ ๑ ด้านโครงสร้างพื้นฐาน

๑. ยุทธศาสตร์การพัฒนาด้านโครงสร้างพื้นฐาน

๑.๒ แผนงานอุตสาหกรรมและการโยธา

ที่	โครงการ	วัตถุประสงค์	เป้าหมาย (ผลผลิตของโครงการ)	งบประมาณ ๒๕๖๖ (บาท)	๒๕๖๗ (บาท)	๒๕๖๘ (บาท)	๒๕๖๙ (บาท)	๒๕๗๐ (บาท)	ตัวชี้วัด (KPI)	ผลที่คาดว่าจะได้รับ	หน่วยงานรับผิดชอบหลัก
๕	โครงการก่อสร้างสะพานคอนกรีตเสริมเหล็กข้ามคลองอิปัน หมู่ที่ ๑ บ้านสามพัน ต.ไทรขึง อ.พระแสง เชื่อมต่อ หมู่ที่ ๔ ต.สองแพรก อ.ชัยบุรี จ.สุราษฎร์ธานี	๑.เพื่อการพัฒนาเส้นทางคมนาคม ให้มีคุณภาพ ปลอดภัย ได้มาตรฐาน ในการสัญจรและการขนส่งสินค้า และผลผลิตทางการเกษตร ระหว่างพื้นที่ของประชาชน ๒.พัฒนาการเชื่อมโยงระบบการคมนาคมเพื่อยกระดับคุณภาพชีวิตของประชาชน	โดยการก่อสร้างสะพาน คอนกรีตเสริมเหล็กข้ามคลองอิปัน กว้าง ๘ เมตร ยาว ๘๐ เมตร รายละเอียดตามแบบแปลนที่ อบจ.สุราษฎร์ฯ กำหนด ค่าพิกัด N : ๐๙๔๕๓๖๒ E : ๐๕๑๕๖๘๑	๑๒,๐๐๐,๐๐๐					มีสะพานที่ได้มาตรฐานเพิ่มขึ้นอีก ๑ แห่ง	ประชาชนมีเส้นทางในการสัญจร และการขนส่งผลผลิตทางการเกษตร และสินค้าระหว่างพื้นที่ ที่มีคุณภาพ และปลอดภัย ได้มาตรฐาน สะดวกและรวดเร็ว	กองช่าง อบต./อบจ.สฎ ประสานแผน
๖	โครงการขยายสะพานข้ามคลองอิปัน บ้านสามพัน หมู่ที่ ๑ ตำบลไทรขึง อำเภอพระแสง จังหวัดสุราษฎร์ธานี	-เพื่อขยายสะพาน และเพิ่มความกว้างของผิวจราจร ไม่คับแคบ ลดการจอดรอและการสึกหรอของผิวจราจร -เพื่อให้ประชาชนได้เดินทางได้สะดวกและมีความปลอดภัยในการเดินทาง	โดยการขยายสะพานคอนกรีต ข้างละ ๒ เมตร ยาว ๓๐ เมตร รายละเอียดตามแบบแปลนที่องค์การบริหารส่วนตำบลไทรขึงกำหนด	๒,๕๐๐,๐๐๐					หูช้างคอสะพานได้รับการปรับปรุงให้ได้มาตรฐานมากขึ้น ๑ แห่ง	-ประชาชนมีเส้นทางคมนาคมที่ได้มาตรฐานและสะดวกในการสัญจรและการขนส่งผลผลิตได้สะดวกรวดเร็ว	กองช่าง อบต.

แบบ ผ.๐๒/๒

รายละเอียดโครงการพัฒนา

แผนพัฒนาท้องถิ่น (พ.ศ.๒๕๖๖ - ๒๕๗๐)

สำหรับ โครงการที่เกินศักยภาพขององค์กรปกครองส่วนท้องถิ่นที่ใช้สำหรับการประสานแผนพัฒนาท้องถิ่น

องค์การบริหารส่วนตำบลไทรขึง

ก. ยุทธศาสตร์จังหวัดที่ ๓ : การเชื่อมโยงเส้นทางคมนาคมและศูนย์โลจิสติกส์ (Logistics) ภาคใต้ตอนบน

ข. ยุทธศาสตร์การพัฒนาขององค์กรปกครองส่วนท้องถิ่นในเขตจังหวัด ที่ ๑ ด้านโครงสร้างพื้นฐาน

๑. ยุทธศาสตร์การพัฒนาด้านโครงสร้างพื้นฐาน

๑.๒ แผนงานอุตสาหกรรมและการโยธา

ที่	โครงการ	วัตถุประสงค์	เป้าหมาย (ผลผลิตของโครงการ)	งบประมาณ ๒๕๖๖ (บาท)	๒๕๖๗ (บาท)	๒๕๖๘ (บาท)	๒๕๖๙ (บาท)	๒๕๗๐ (บาท)	ตัวชี้วัด (KPI)	ผลที่คาดว่าจะได้รับ	หน่วยงานรับผิดชอบหลัก
๗	โครงการปรับปรุงผิวจราจรแอสฟัสท์ติกคอนกรีตสายห้วยสุวรรณ หมู่ที่ ๒ ตำบลไทรขึง อำเภอพระแสง จังหวัดสุราษฎร์ธานี	เพื่อพัฒนาเส้นทางคมนาคมขนส่งให้มีคุณภาพ และปลอดภัยได้มาตรฐาน ในการสัญจรและการขนส่งผลผลิตทางการเกษตร ที่สะดวก รวดเร็ว	ปรับปรุงผิวจราจรแอสฟัสท์ติกคอนกรีต ขนาดกว้าง ๕ เมตร ยาว ๓,๓๘๐ เมตร หนา ๐.๐๕ เมตร หรือพื้นที่ไม่น้อยกว่า ๑๖,๙๐๐ ตร.ม. รายละเอียดตามแบบแปลนที่ อบต.ไทรขึงกำหนด	๙,๖๒๕,๐๐๐					ปรับปรุงถนน ให้ได้มาตรฐาน เพิ่มขึ้น ๑ เส้นทาง	ประชาชนมีเส้นทางในการสัญจร และการขนส่งผลผลิตทางการเกษตร ที่มีคุณภาพ และปลอดภัยได้มาตรฐาน และสะดวก รวดเร็ว	กองช่าง อบต.
๘	โครงการปรับปรุงถนนลาดยางแอสฟัลท์ติกคอนกรีต สายศรีทองกุล หมู่ที่ ๔ ตำบลไทรขึง อำเภอพระแสง จังหวัดสุราษฎร์ธานี	เพื่อพัฒนาเส้นทางคมนาคมขนส่งให้มีคุณภาพ และปลอดภัยได้มาตรฐาน ในการสัญจร และการขนส่งผลผลิตทางการเกษตร ที่สะดวก รวดเร็ว	โดยการปรับปรุงผิวจราจรแอสฟัลท์ติกคอนกรีต ผิวจราจรกว้าง ๕ เมตร ยาว ๒,๒๐๐ เมตร หรือมีพื้นที่ไม่น้อยกว่า ๑๑,๐๐๐ ตารางเมตร	๗,๐๐๐,๐๐๐					ปรับปรุงถนนให้ได้มาตรฐาน เพิ่มขึ้น ๑ เส้นทาง	ประชาชนมีเส้นทางในการสัญจร และการขนส่งผลผลิตทางการเกษตร ที่มีคุณภาพและปลอดภัยได้มาตรฐาน และสะดวก รวดเร็ว	กองช่าง อบต.

แบบ ผ.๐๒/๒

รายละเอียดโครงการพัฒนา

แผนพัฒนาท้องถิ่น (พ.ศ.๒๕๖๖ - ๒๕๗๐)

สำหรับ โครงการที่เกินศักยภาพขององค์กรปกครองส่วนท้องถิ่นที่ใช้สำหรับการประสานแผนพัฒนาท้องถิ่น

องค์การบริหารส่วนตำบลไทรขึง

ก. ยุทธศาสตร์จังหวัดที่ ๓ : การเชื่อมโยงเส้นทางคมนาคมและศูนย์โลจิสติกส์ (Logistics) ภาคใต้ตอนบน

ข. ยุทธศาสตร์การพัฒนาขององค์กรปกครองส่วนท้องถิ่นในเขตจังหวัด ที่ ๑ ด้านโครงสร้างพื้นฐาน

๑. ยุทธศาสตร์การพัฒนาด้านโครงสร้างพื้นฐาน

๑.๒ แผนงานอุตสาหกรรมและการโยธา

ที่	โครงการ	วัตถุประสงค์	เป้าหมาย (ผลผลิตของโครงการ)	งบประมาณ ๒๕๖๖ (บาท)	๒๕๖๗ (บาท)	๒๕๖๘ (บาท)	๒๕๖๙ (บาท)	๒๕๗๐ (บาท)	ตัวชี้วัด (KPI)	ผลที่คาดว่าจะได้รับ	หน่วยงานรับผิดชอบหลัก
๙	โครงการก่อสร้างถนนลาดยางแอสฟัลท์ติกคอนกรีตสายบางกลั้ง หมู่ที่ ๔ ตำบลไทรขึง อำเภอพระแสง จังหวัดสุราษฎร์ธานี	-เพื่อให้ประชาชนได้รับความสะดวกในการคมนาคมสัญจรและมีเส้นทางในการขนส่งผลผลิตทางการเกษตรที่ได้มาตรฐาน	ถนนลาดยางแอสฟัลท์ติกคอนกรีต ขนาดกว้าง ๕ เมตร ยาว ๒,๒๖๐ เมตร หรือมีพื้นที่ไม่น้อยกว่า ๑๑,๓๐๐ ตารางเมตร รายละเอียดตามที่ อบต.ไทรขึง กำหนด	๘,๘๐๐,๐๐๐					ประชาชนมีเส้นทางเพิ่มขึ้น ๑ เส้นทาง	-ประชาชนมีเส้นทางคมนาคมที่ได้มาตรฐานและสะดวกในการสัญจรและการขนส่งผลผลิตได้สะดวกรวดเร็วฐาน	กองช่าง อบต.
๑๐	โครงการก่อสร้างถนนคอนกรีตเสริมเหล็กสายบางกลั้ง หมู่ที่ ๔ ตำบลไทรขึง อำเภอพระแสง เชื่อมต่อ หมู่ที่ ๕ ตำบลสองแพรก อำเภอชัยบุรี จังหวัดสุราษฎร์ธานี	๑.เพื่อการพัฒนาเส้นทางคมนาคม ให้มีคุณภาพ ปลอดภัย ได้มาตรฐาน ในการสัญจรและการขนส่งสินค้า และผลผลิตทางการเกษตร ระหว่างพื้นที่ของประชาชน ๒.พัฒนาการเชื่อมโยงระบบการคมนาคมเพื่อยกระดับคุณภาพชีวิตของประชาชน	โดยการก่อสร้างถนนคอนกรีตเสริมเหล็ก ผิวจราจรกว้าง ๖ เมตร ยาว ๒,๒๖๐ เมตร ตามแบบแปลนที่ อบจ.สุราษฎร์ฯ กำหนด ค่าพิกัด เริ่มเติน N : ๐๙๔๒๓๙๕ E : ๐๕๑๒๖๑๔ ค่าพิกัด สิ้นสุด N : ๐๙๔๑๒๘๑ E : ๐๕๑๑๙๔๓		๑๐,๘๔๘,๐๐๐				ประชาชนมีเส้นทางเพิ่มขึ้น ๑ เส้นทาง	-ประชาชนมีเส้นทางคมนาคมที่ได้มาตรฐานและสะดวกในการสัญจรและการขนส่งผลผลิตได้สะดวกรวดเร็วฐาน	กองช่าง อบต./ อบจ.สฎ ประสานแผน

แบบ ผ.๐๒/๒

รายละเอียดโครงการพัฒนา

แผนพัฒนาท้องถิ่น (พ.ศ.๒๕๖๖ - ๒๕๗๐)

สำหรับ โครงการที่เกินศักยภาพขององค์กรปกครองส่วนท้องถิ่นที่ใช้สำหรับการประสานแผนพัฒนาท้องถิ่น

องค์การบริหารส่วนตำบลไทรขึง

ก. ยุทธศาสตร์จังหวัดที่ ๓ : การเชื่อมโยงเส้นทางคมนาคมและศูนย์โลจิสติกส์ (Logistics) ภาคใต้ตอนบน

ข. ยุทธศาสตร์การพัฒนาขององค์กรปกครองส่วนท้องถิ่นในเขตจังหวัด ที่ ๑ ด้านโครงสร้างพื้นฐาน

๑. ยุทธศาสตร์การพัฒนาด้านโครงสร้างพื้นฐาน

๑.๒ แผนงานอุตสาหกรรมและการโยธา

ที่	โครงการ	วัตถุประสงค์	เป้าหมาย (ผลผลิตของโครงการ)	งบประมาณ ๒๕๖๖ (บาท)	๒๕๖๗ (บาท)	๒๕๖๘ (บาท)	๒๕๖๙ (บาท)	๒๕๗๐ (บาท)	ตัวชี้วัด (KPI)	ผลที่คาดว่าจะได้รับ	หน่วยงานรับผิดชอบหลัก
๑๑	โครงการขยายความยาวสะพานข้ามคลองโตรม หมู่ที่ ๔ ตำบลไทรขึง อำเภอพระแสง จังหวัดสุราษฎร์ธานี	-เพื่อป้องกันการพังทลายของคอสะพาน -เพื่อให้ประชาชนได้เดินทางได้สะดวกและมีความปลอดภัยในการเดินทาง	สะพานคอนกรีตเสริมเหล็ก ขนาดกว้าง ๔ เมตร ยาว ๑๐ เมตร ทางเท้าข้างละ ๐.๘๐ เมตร รายละเอียดตามที่ อบต.ไทรขึง กำหนด				๑,๐๐๐,๐๐๐		ประชาชนมีเส้นทางเพิ่มขึ้น ๑ เส้นทาง	-ประชาชนมีเส้นทางคมนาคมที่ได้มาตรฐานและสะดวกในการสัญจรและการขนส่งผลผลิตได้สะดวกรวดเร็ว	กองช่าง อบต.
๑๒	โครงการก่อสร้างถนนคอนกรีตเสริมเหล็กสายทางเข้านิคมฯ สายเมน ๐๐๑ (แยกระหว่างถนนจาก อ.พระแสง - อ.ชัยบุรี) หมู่ที่ ๕ ตำบลไทรขึง อำเภอพระแสง จังหวัดสุราษฎร์ธานี	-เพื่อให้ประชาชนได้รับความสะดวกในการคมนาคมสัญจรและมีเส้นทางในการขนส่งผลผลิตทางการเกษตรที่ได้มาตรฐาน	ถนนคอนกรีตเสริมเหล็ก ขนาดผิวจราจรกว้าง ๖ เมตร ยาว ๙๐๐ เมตร หนา ๐.๑๕ เมตร หรือพื้นที่ไม่น้อยกว่า ๕๔๐ ตารางเมตร หรือรายละเอียดแบบแปลนตามที่ อบต.ไทรขึงกำหนด	๓,๘๘๘,๐๐๐					มีถนนที่ได้มาตรฐานเพิ่มขึ้นอีก ๑ เส้นทาง	- ประชาชนมีเส้นทางคมนาคมที่ได้มาตรฐานและสะดวกในการสัญจรและการขนส่งผลผลิตได้สะดวกรวดเร็ว	กองช่าง อบต.

รายละเอียดโครงการพัฒนา

แผนพัฒนาท้องถิ่น (พ.ศ.๒๕๖๖ - ๒๕๗๐)

สำหรับ โครงการที่เกินศักยภาพขององค์กรปกครองส่วนท้องถิ่นที่ใช้สำหรับการประสานแผนพัฒนาท้องถิ่น

องค์การบริหารส่วนตำบลไทรขึง

ก. ยุทธศาสตร์จังหวัดที่ ๓ : การเชื่อมโยงเส้นทางคมนาคมและศูนย์โลจิสติกส์ (Logistics) ภาคใต้ตอนบน

ข. ยุทธศาสตร์การพัฒนาขององค์กรปกครองส่วนท้องถิ่นในเขตจังหวัด ที่ ๑ ด้านโครงสร้างพื้นฐาน

๑. ยุทธศาสตร์การพัฒนาด้านโครงสร้างพื้นฐาน

๑.๒ แผนงานอุตสาหกรรมและการโยธา

ที่	โครงการ	วัตถุประสงค์	เป้าหมาย (ผลผลิตของโครงการ)	งบประมาณ					ตัวชี้วัด (KPI)	ผลที่คาดว่าจะได้รับ	หน่วยงานรับผิดชอบหลัก
				๒๕๖๖ (บาท)	๒๕๖๗ (บาท)	๒๕๖๘ (บาท)	๒๕๖๙ (บาท)	๒๕๗๐ (บาท)			
๑๓	โครงการก่อสร้างสะพานข้ามคลองอิปัน หมู่ที่ ๖ ตำบลไทรขึง เชื่อมต่อหมู่ที่ ๘ ตำบลอิปัน อำเภอพระแสง จังหวัดสุราษฎร์ธานี	๑.เพื่อการพัฒนาเส้นทางคมนาคมให้มีคุณภาพ ปลอดภัยได้มาตรฐาน ในการสัญจรและการขนส่งสินค้าและผลผลิตทางการเกษตร ระหว่างพื้นที่ของประชาชน ๒.พัฒนาการเชื่อมโยงระบบการคมนาคมเพื่อยกระดับคุณภาพชีวิตของประชาชน	โดยการก่อสร้างสะพานคอนกรีตเสริมเหล็กข้ามคลองอิปัน กว้าง ๘ เมตร ยาว ๗๐ เมตร ตามแบบแปลนที่ อบจ.สุราษฎร์ฯ กำหนด ค่าพิกัด N : ๐๙๔๓๗๒๐ E : ๐๕๑๙๙๑๗			๑๐,๕๐๐,๐๐๐			มีสะพานข้ามที่ได้มาตรฐาน ขึ้น ๑ แห่ง	ประชาชนมีเส้นทาง ในการสัญจร และการขนส่งผลผลิตทางการเกษตร และสินค้าระหว่างพื้นที่ที่มีคุณภาพ และปลอดภัย ได้มาตรฐาน สะดวกและรวดเร็ว	กองช่าง อบต./ อบจ.สฎ ประสานแผน
๑๔	โครงการปรับปรุงถนนสายบ้านไสท้อน หมู่ที่ ๖ ตำบลไทรขึง เชื่อมต่อหมู่ที่ ๘ ตำบลอิปัน อำเภอพระแสง จังหวัดสุราษฎร์ธานี	๑.เพื่อการพัฒนาเส้นทางคมนาคม ให้มีคุณภาพ ปลอดภัย ได้มาตรฐาน ในการสัญจรและการขนส่งสินค้า และผลผลิตทางการเกษตร ระหว่างพื้นที่ของประชาชน ๒.พัฒนาการเชื่อมโยงระบบการคมนาคมเพื่อยกระดับคุณภาพชีวิตของประชาชน	โดยการขุดรื้อถนนผิวจราจรลาดยางเดิมออก แล้วเทคอนกรีตเสริมเหล็ก ผิวจราจรกว้าง ๖ เมตร ยาว ๙๘๐ เมตร หนา ๐.๐๕ เมตร หรือพื้นที่ไม่น้อยกว่า ๕,๘๘๐ ตร.ม. รายละเอียดตามแบบแปลนที่กำหนด ค่าพิกัด เริ่มเดิน N : ๐๙๔๐๒๑๖ E : ๐๕๑๙๓๒๘ ค่าพิกัด สิ้นสุด N : ๐๙๔๑๑๑๘ E : ๐๕๑๙๖๓๒	๔,๒๓๓,๖๐๐					ปรับปรุงถนนให้ได้มาตรฐาน เพิ่มขึ้น ๑ เส้นทาง	ประชาชนมีเส้นทาง ในการสัญจร และการขนส่งผลผลิตทางการเกษตร และสินค้าระหว่างพื้นที่ที่มีคุณภาพ และปลอดภัย ได้มาตรฐาน สะดวกและรวดเร็ว	กองช่าง อบต

รายละเอียดโครงการพัฒนา

แผนพัฒนาท้องถิ่น (พ.ศ.๒๕๖๖ - ๒๕๗๐)

สำหรับ โครงการที่เกินศักยภาพขององค์กรปกครองส่วนท้องถิ่นที่ใช้สำหรับการประสานแผนพัฒนาท้องถิ่น

องค์การบริหารส่วนตำบลไทรขึง

ก. ยุทธศาสตร์จังหวัดที่ ๓ : การเชื่อมโยงเส้นทางคมนาคมและศูนย์โลจิสติกส์ (Logistics) ภาคใต้ตอนบน

ข. ยุทธศาสตร์การพัฒนาขององค์กรปกครองส่วนท้องถิ่นในเขตจังหวัด ที่ ๑ ด้านโครงสร้างพื้นฐาน

๑. ยุทธศาสตร์การพัฒนาด้านโครงสร้างพื้นฐาน

๑.๒ แผนงานอุตสาหกรรมและการโยธา

ที่	โครงการ	วัตถุประสงค์	เป้าหมาย (ผลผลิตของโครงการ)	งบประมาณ ๒๕๖๖ (บาท)	๒๕๖๗ (บาท)	๒๕๖๘ (บาท)	๒๕๖๙ (บาท)	๒๕๗๐ (บาท)	ตัวชี้วัด (KPI)	ผลที่คาดว่าจะได้รับ	หน่วยงานรับผิดชอบหลัก
๑๕	โครงการปรับปรุงผิวจราจรคอนกรีตเสริมเหล็ก สายไสท้อน - ไสดง หมู่ที่ ๖ - ๑๑ ตำบลไทรขึง อำเภอพระแสง จังหวัดสุราษฎร์ธานี	เพื่อพัฒนาเส้นทางคมนาคมขนส่งให้มีคุณภาพ และปลอดภัยได้มาตรฐาน ในการสัญจรและการขนส่งผลผลิตทางการเกษตร ที่สะดวกรวดเร็ว	ปรับปรุงผิวจราจรคอนกรีตเสริมเหล็ก โดยการปูผิวจราจรแอสฟัสท์ติกคอนกรีต ขนาดกว้าง ๕ เมตร ยาว ๒,๒๐๐ เมตร หนา ๐.๐๕ เมตร หรือพื้นที่ไม่น้อยกว่า ๑๕,๐๐๐ ตร.ม. รายละเอียดตามแบบแปลนที่ อบต.ไทรขึงกำหนด	๙,๐๐๐,๐๐๐					ปรับปรุงถนนให้ได้มาตรฐานเพิ่มขึ้น ๑ เส้นทาง	ประชาชนมีเส้นทางในการสัญจร และการขนส่งผลผลิตทางการเกษตร ที่มีคุณภาพและปลอดภัยได้มาตรฐาน และสะดวกรวดเร็ว	กองช่าง อบต
๑๖	โครงการก่อสร้างถนนคอนกรีตเสริมเหล็กสายบ้านไสท้อน หมู่ที่ ๖ ตำบลไทรขึง เชื่อมต่อ หมู่ที่ ๘ ตำบลอิปัน อำเภอพระแสง จังหวัดสุราษฎร์ธานี	๑.เพื่อการพัฒนาเส้นทางคมนาคม ให้มีคุณภาพ ปลอดภัยได้มาตรฐาน ในการสัญจรและการขนส่งสินค้า และผลผลิตทางการเกษตร ระหว่างพื้นที่ของประชาชน ๒.พัฒนาการเชื่อมโยงระบบการคมนาคมเพื่อยกระดับคุณภาพชีวิตของประชาชน	โดยการก่อสร้างถนนคอนกรีตเสริมเหล็ก ผิวจราจรกว้าง ๖ เมตร ยาว ๙๘๐ เมตร หนา ๐.๐๕ เมตร ตามแบบแปลนที่ อบจ.สุราษฎร์ฯ กำหนด ค่าพิกัด เริ่มเดิน N : ๐๙๔๐๒๑๖ E : ๐๕๑๙๓๒๘ ค่าพิกัด สิ้นสุด N : ๐๙๔๑๑๑๘ E : ๐๕๑๙๖๓๒			๔,๗๐๔,๐๐๐			ประชาชนมีเส้นทางการคมนาคมที่ได้มาตรฐานเพิ่มขึ้น ๑ เส้นทาง	ประชาชนมีเส้นทางในการสัญจร และการขนส่งผลผลิตทางการเกษตร และสินค้าระหว่างพื้นที่ ที่มีคุณภาพ และปลอดภัยได้มาตรฐาน สะดวกและรวดเร็ว	กองช่าง อบต./ อบจ.สฎ ประสานแผน

แบบ ผ.๐๒/๒

รายละเอียดโครงการพัฒนา

แผนพัฒนาท้องถิ่น (พ.ศ.๒๕๖๖ - ๒๕๗๐)

สำหรับ โครงการที่เกินศักยภาพขององค์กรปกครองส่วนท้องถิ่นที่ใช้สำหรับการประสานแผนพัฒนาท้องถิ่น

องค์การบริหารส่วนตำบลไทรขึง

ก. ยุทธศาสตร์จังหวัดที่ ๓ : การเชื่อมโยงเส้นทางคมนาคมและศูนย์โลจิสติกส์ (Logistics) ภาคใต้ตอนบน

ข. ยุทธศาสตร์การพัฒนาขององค์กรปกครองส่วนท้องถิ่นในเขตจังหวัด ที่ ๑ ด้านโครงสร้างพื้นฐาน

๑. ยุทธศาสตร์การพัฒนาด้านโครงสร้างพื้นฐาน

๑.๒ แผนงานอุตสาหกรรมและการโยธา

ที่	โครงการ	วัตถุประสงค์	เป้าหมาย (ผลผลิตของโครงการ)	งบประมาณ ๒๕๖๖ (บาท)	๒๕๖๗ (บาท)	๒๕๖๘ (บาท)	๒๕๖๙ (บาท)	๒๕๗๐ (บาท)	ตัวชี้วัด (KPI)	ผลที่คาดว่าจะได้รับ	หน่วยงานรับผิดชอบหลัก
๑๗	โครงการก่อสร้างถนนแอสฟัลท์ติกคอนกรีต สายลุงชื่น หมู่ที่ ๗ ตำบลไทรขึง อำเภอพระแสง จังหวัดสุราษฎร์ธานี	๑.เพื่อการพัฒนาเส้นทางคมนาคม ให้มีคุณภาพปลอดภัยได้มาตรฐาน ในการสัญจรและการขนส่งผลผลิตทางการเกษตร และสินค้าระหว่างพื้นที่ของประชาชน ๒.พัฒนาการเชื่อมโยงระบบการคมนาคมเพื่อยกระดับคุณภาพชีวิตของประชาชน	ก่อสร้างถนนแอสฟัลท์ติกคอนกรีต ขนาดกว้าง ๕ เมตร ยาว ๑,๗๐๐ เมตร หนา ๕ ซม. หรือพื้นที่ไม่น้อยกว่า ๘,๕๐๐ ตร.ม.พร้อมติดตั้งไฟส่องสว่างทาง รายละเอียด ตามแบบแปลน อบต.ไทรขึง กำหนด	๘,๐๐๐,๐๐๐					ประชาชนมีเส้นทางคมนาคมที่ได้มาตรฐานเพิ่มขึ้น ๑ เส้นทาง	ประชาชนมีเส้นทางในการสัญจร และการขนส่งผลผลิตทางการเกษตร และสินค้าระหว่างพื้นที่ที่มีคุณภาพ และปลอดภัย ได้มาตรฐาน สะดวกและรวดเร็ว	กองช่าง อบต.ไทรขึง

แบบ ผ.๐๒/๒

รายละเอียดโครงการพัฒนา

แผนพัฒนาท้องถิ่น (พ.ศ.๒๕๖๖ - ๒๕๗๐)

สำหรับ โครงการที่เกินศักยภาพขององค์กรปกครองส่วนท้องถิ่นที่ใช้สำหรับการประสานแผนพัฒนาท้องถิ่น

องค์การบริหารส่วนตำบลไทรขึง

ก. ยุทธศาสตร์จังหวัดที่ ๓ : การเชื่อมโยงเส้นทางคมนาคมและศูนย์โลจิสติกส์ (Logistics) ภาคใต้ตอนบน

ข. ยุทธศาสตร์การพัฒนาขององค์กรปกครองส่วนท้องถิ่นในเขตจังหวัด ที่ ๑ ด้านโครงสร้างพื้นฐาน

๑. ยุทธศาสตร์การพัฒนาด้านโครงสร้างพื้นฐาน

๑.๒ แผนงานอุตสาหกรรมและการโยธา

ที่	โครงการ	วัตถุประสงค์	เป้าหมาย (ผลผลิตของโครงการ)	งบประมาณ ๒๕๖๖ (บาท)	๒๕๖๗ (บาท)	๒๕๖๘ (บาท)	๒๕๖๙ (บาท)	๒๕๗๐ (บาท)	ตัวชี้วัด (KPI)	ผลที่คาดว่าจะได้รับ	หน่วยงานรับผิดชอบหลัก
๑๘	โครงการก่อสร้างถนนคอนกรีตเสริมเหล็ก ซอยหอประชุมหมู่บ้านบ้านควนยอ หมู่ที่ ๘ ตำบลไทรขึง อำเภอพระแสง เชื่อมต่อ หมู่ที่ ๔ ตำบลสองแพรก อำเภอชัยบุรี จังหวัดสุราษฎร์ธานี	๑.เพื่อการพัฒนาเส้นทางคมนาคม ให้มีคุณภาพ ปลอดภัย ได้มาตรฐาน ในการสัญจรและการขนส่งสินค้า และผลผลิตทางการเกษตร ระหว่างพื้นที่ของประชาชน ๒.พัฒนาการเชื่อมโยงระบบการคมนาคมเพื่อยกระดับคุณภาพชีวิตของประชาชน	โดยการก่อสร้างถนนคอนกรีตเสริมเหล็ก ขนาด กว้าง ๖ เมตร ยาว ๗๐๐ เมตร หนา ๐.๑๕ เมตร ตามแบบแปลนที่ อบจ.สุราษฎร์ฯ กำหนด ค่าพิกัด เริ่มเติน N : ๐๙๔๐๐๘๙ E : ๐๕๑๕๖๕๑ ค่าพิกัด สิ้นสุด N : ๐๙๓๙๕๗๒ E : ๐๕๑๕๓๑๒		๓,๓๖๐,๐๐๐				ประชาชนมีเส้นทางการคมนาคมที่ได้มาตรฐาน เพิ่มขึ้น ๑ เส้นทาง	ประชาชนมีเส้นทางในการสัญจร และการขนส่งผลผลิตทางการเกษตร และสินค้าระหว่างพื้นที่ ที่มีคุณภาพ และปลอดภัย ได้มาตรฐาน สะดวกและรวดเร็ว	กองช่าง อบต./อบจ.สฎ ประสานแผน

แบบ ผ.๐๒/๒

รายละเอียดโครงการพัฒนา

แผนพัฒนาท้องถิ่น (พ.ศ.๒๕๖๖ - ๒๕๗๐)

สำหรับ โครงการที่เกินศักยภาพขององค์กรปกครองส่วนท้องถิ่นที่ใช้สำหรับการประสานแผนพัฒนาท้องถิ่น

องค์การบริหารส่วนตำบลไทรขึง

ก. ยุทธศาสตร์จังหวัดที่ ๓ : การเชื่อมโยงเส้นทางคมนาคมและศูนย์โลจิสติกส์ (Logistics) ภาคใต้ตอนบน

ข. ยุทธศาสตร์การพัฒนาขององค์กรปกครองส่วนท้องถิ่นในเขตจังหวัด ที่ ๑ ด้านโครงสร้างพื้นฐาน

๑. ยุทธศาสตร์การพัฒนาด้านโครงสร้างพื้นฐาน

๑.๒ แผนงานอุตสาหกรรมและการโยธา

ที่	โครงการ	วัตถุประสงค์	เป้าหมาย (ผลผลิตของโครงการ)	งบประมาณ ๒๕๖๖ (บาท)	๒๕๖๗ (บาท)	๒๕๖๘ (บาท)	๒๕๖๙ (บาท)	๒๕๗๐ (บาท)	ตัวชี้วัด (KPI)	ผลที่คาดว่าจะได้รับ	หน่วยงานรับผิดชอบหลัก
๑๙	โครงการก่อสร้างถนนคอนกรีตเสริมเหล็ก พร้อมคูระบายน้ำแบบตัววี สายวงเวียนนอกและวงเวียนในบ้านนิคมฯ ผัง ๒ หมู่ที่ ๙ ตำบลไทรขึง อำเภอพระแสง จังหวัดสุราษฎร์ธานี	-เพื่อให้ประชาชนได้รับความสะดวกในการคมนาคมสัญจรและมีเส้นทางในการขนส่งผลผลิตทางการเกษตรที่ได้มาตรฐาน	ก่อสร้างถนนคอนกรีตเสริมเหล็ก ผิวจราจรกว้าง ๕ เมตร ยาว ๒,๕๐๐ เมตร พร้อมคูระบายน้ำแบบตัววี กว้าง ๐.๕๐ เมตร ยาว ๕,๐๐๐ เมตร รายละเอียดตามที่ อบต.ไทรขึง กำหนด	๙,๖๐๐,๐๐๐					ประชาชนมีเส้นทางเพิ่มขึ้น ๑ เส้นทาง	-ประชาชนมีเส้นทางคมนาคมที่ได้มาตรฐานและสะดวกในการสัญจรและการขนส่งผลผลิตได้สะดวกรวดเร็ว	กองช่าง อบต.
๒๐	โครงการก่อสร้างถนนคอนกรีตเสริมเหล็ก สายลุงจาง หมู่ที่ ๑๑ ตำบลไทรขึง อำเภอพระแสง เชื่อมต่อ หมู่ที่ ๖ ตำบลสองแพรก อำเภอชัยบุรี จังหวัดสุราษฎร์ธานี	๑.เพื่อการพัฒนาเส้นทางคมนาคม ให้มีคุณภาพ ปลอดภัย ได้มาตรฐาน ในการสัญจรและการขนส่งสินค้า และผลผลิตทางการเกษตร ระหว่างพื้นที่ของประชาชน ๒.พัฒนาการเชื่อมโยงระบบการคมนาคมเพื่อยกระดับคุณภาพชีวิตของประชาชน	โดยการก่อสร้างถนนคอนกรีตเสริมเหล็ก ผิวจราจร กว้าง ๖ เมตร ยาว ๒,๐๐๐ เมตร หนา ๐.๑๕ เมตร ตามแบบแปลนที่ อบจ.สุราษฎร์ฯ กำหนด ค่าพิกัด เริ่มเติน N : ๐๙๓๔๕๖๙ E : ๐๕๑๖๗๑๙ ค่าพิกัด สิ้นสุด N : ๐๙๓๔๘๑๔ E : ๐๕๑๘๔๒๒	๙,๖๐๐,๐๐๐					ประชาชนมีเส้นทางเพิ่ม ๑ เส้นทาง	ประชาชนมีเส้นทางในการสัญจร และการขนส่งผลผลิตทางการเกษตร และสินค้าระหว่างพื้นที่ ที่มีคุณภาพ และปลอดภัย ได้มาตรฐาน สะดวกและรวดเร็ว	กองช่าง อบต./อบจ.สฎ ประสานแผน

แบบ ผ.๐๒/๒

รายละเอียดโครงการพัฒนา

แผนพัฒนาท้องถิ่น (พ.ศ.๒๕๖๖ - ๒๕๗๐)

สำหรับ โครงการที่เกินศักยภาพขององค์กรปกครองส่วนท้องถิ่นที่ใช้สำหรับการประสานแผนพัฒนาท้องถิ่น

องค์การบริหารส่วนตำบลไทรขึง

ก. ยุทธศาสตร์จังหวัดที่ ๓ : การเชื่อมโยงเส้นทางคมนาคมและศูนย์โลจิสติกส์ (Logistics) ภาคใต้ตอนบน

ข. ยุทธศาสตร์การพัฒนาขององค์กรปกครองส่วนท้องถิ่นในเขตจังหวัด ที่ ๑ ด้านโครงสร้างพื้นฐาน

๑. ยุทธศาสตร์การพัฒนาด้านโครงสร้างพื้นฐาน

๑.๒ แผนงานอุตสาหกรรมและการโยธา

ที่	โครงการ	วัตถุประสงค์	เป้าหมาย (ผลผลิตของโครงการ)	งบประมาณ ๒๕๖๖ (บาท)	๒๕๖๗ (บาท)	๒๕๖๘ (บาท)	๒๕๖๙ (บาท)	๒๕๗๐ (บาท)	ตัวชี้วัด (KPI)	ผลที่คาดว่าจะได้รับ	หน่วยงานรับผิดชอบหลัก
๒๑	โครงการก่อสร้างถนนลาดยางแอสฟัลท์ติกคอนกรีต สายคลองโชงเหนือ หมู่ที่ ๑๑ ตำบลไทรขึง อำเภอพระแสง จังหวัดสุราษฎร์ธานี	๑.เพื่อการพัฒนาเส้นทางคมนาคม ให้มีคุณภาพ ปลอดภัย ได้มาตรฐาน ในการสัญจรและการขนส่งผลผลิตทางการเกษตร และสินค้าระหว่างพื้นที่ของประชาชน ๒.พัฒนาการเชื่อมโยงระบบการคมนาคมเพื่อยกระดับคุณภาพชีวิตของประชาชน	ก่อสร้างถนนลาดยางแอสฟัลท์ติกคอนกรีต ขนาดผิวจราจรกว้าง ๕ เมตร ยาว ๒,๕๐๐ เมตร หนา ๕ ซม. หรือพื้นที่ไม่น้อยกว่า ๑๒,๕๐๐ ตร.ม. รายละเอียดตามแบบ อบต.ไทรขึง กำหนด		๘,๗๕๐,๐๐๐				ประชาชนมีเส้นทางคมนาคมที่ได้มาตรฐานเพิ่มขึ้น ๑ เส้นทาง	ประชาชนมีเส้นทาง ในการสัญจร และการขนส่งผลผลิตทางการเกษตร และสินค้าระหว่างพื้นที่ที่มีคุณภาพ และปลอดภัย ได้มาตรฐาน สะดวกและรวดเร็ว	กองช่าง อบต.

แบบ ผ.๐๒/๒

รายละเอียดโครงการพัฒนา

แผนพัฒนาท้องถิ่น (พ.ศ.๒๕๖๖ - ๒๕๗๐)

สำหรับ โครงการที่เกินศักยภาพขององค์กรปกครองส่วนท้องถิ่นที่ใช้สำหรับการประสานแผนพัฒนาท้องถิ่น

องค์การบริหารส่วนตำบลไทรขึง

ก. ยุทธศาสตร์จังหวัดที่ ๓ : การเชื่อมโยงเส้นทางคมนาคมและศูนย์โลจิสติกส์ (Logistics) ภาคใต้ตอนบน

ข. ยุทธศาสตร์การพัฒนาขององค์กรปกครองส่วนท้องถิ่นในเขตจังหวัด ที่ ๑ ด้านโครงสร้างพื้นฐาน

๑. ยุทธศาสตร์การพัฒนาด้านโครงสร้างพื้นฐาน

๑.๒ แผนงานอุตสาหกรรมและการโยธา

ที่	โครงการ	วัตถุประสงค์	เป้าหมาย (ผลผลิตของโครงการ)	งบประมาณ ๒๕๖๖ (บาท)	๒๕๖๗ (บาท)	๒๕๖๘ (บาท)	๒๕๖๙ (บาท)	๒๕๗๐ (บาท)	ตัวชี้วัด (KPI)	ผลที่คาดว่าจะได้รับ	หน่วยงานรับผิดชอบหลัก
๒๒	โครงการก่อสร้างถนนคอนกรีตเสริมเหล็ก สายสำนักสงฆ์ หมู่ที่ ๑๑ ตำบลไทรขึง เชื่อมต่อ หมู่ที่ ๙ ตำบลสินปุน อำเภอพระแสง จังหวัดสุราษฎร์ธานี	๑.เพื่อการพัฒนาเส้นทางคมนาคม ให้มีคุณภาพ ปลอดภัย ได้มาตรฐาน ในการสัญจรและการขนส่งสินค้า และผลผลิตทางการเกษตร ระหว่างพื้นที่ของประชาชน ๒.พัฒนาการเชื่อมโยงระบบการคมนาคมเพื่อยกระดับคุณภาพชีวิตของประชาชน	ก่อสร้างถนนคอนกรีตเสริมเหล็ก ขนาดกว้าง ๖ เมตร ยาว ๖๐๐ เมตร หนา ๐.๑๕ เมตร ตามแบบแปลนที่ อบจ.สุราษฎร์ฯ กำหนด ค่าพิกัด เริ่มเติน N : 0932371 E : 0518663 ค่าพิกัด สิ้นสุด N : 0931913 E : 0518871	๒,๘๘๐,๐๐๐					ประชาชนมีเส้นทางการคมนาคมที่ได้มาตรฐาน เพิ่มขึ้น ๑ เส้นทาง	ประชาชนมีเส้นทางในการสัญจร และการขนส่งผลผลิตทางการเกษตร และสินค้าระหว่างพื้นที่ ที่มีคุณภาพ และปลอดภัย ได้มาตรฐาน สะดวกและรวดเร็ว	กองช่าง อบต./อบจ.สฎ ประสานแผน

แบบ ผ.๐๒/๒

รายละเอียดโครงการพัฒนา

แผนพัฒนาท้องถิ่น (พ.ศ.๒๕๖๖ - ๒๕๗๐)

สำหรับ โครงการที่เกินศักยภาพขององค์กรปกครองส่วนท้องถิ่นที่ใช้สำหรับการประสานแผนพัฒนาท้องถิ่น

องค์การบริหารส่วนตำบลไทรขึง

ก. ยุทธศาสตร์จังหวัดที่ ๓ : การเชื่อมโยงเส้นทางคมนาคมและศูนย์โลจิสติกส์ (Logistics) ภาคใต้ตอนบน

ข. ยุทธศาสตร์การพัฒนาขององค์กรปกครองส่วนท้องถิ่นในเขตจังหวัด ที่ ๑ ด้านโครงสร้างพื้นฐาน

๑. ยุทธศาสตร์การพัฒนาด้านโครงสร้างพื้นฐาน

๑.๒ แผนงานอุตสาหกรรมและการโยธา

ที่	โครงการ	วัตถุประสงค์	เป้าหมาย (ผลผลิตของโครงการ)	งบประมาณ ๒๕๖๖ (บาท)	๒๕๖๗ (บาท)	๒๕๖๘ (บาท)	๒๕๖๙ (บาท)	๒๕๗๐ (บาท)	ตัวชี้วัด (KPI)	ผลที่คาดว่าจะได้รับ	หน่วยงานรับผิดชอบหลัก
๒๓	โครงการปรับปรุงระบบประปาหมู่บ้าน บ้านนิคมฯ ๒ หมู่ที่ ๙ ตำบลไทรขึง อำเภอพระแสง จังหวัดสุราษฎร์ธานี	เพื่อปรับปรุงระบบประปาหมู่บ้าน ให้เพียงพอและทั่วถึง ลดการขาดแคลนน้ำใช้ในการอุปโภค บริโภคของประชาชน	โดยขุดวางท่อเมนจ่ายน้ำ PE ขนาด Ø ๙๐ มม. PN ๖ ชั้นคุณภาพ PE ๘๐ ระยะทางยาวไม่น้อยกว่า ๓,๐๐๐ เมตร และท่อ PE ขนาด Ø ๖๓ มม. PN ๖ ชั้นคุณภาพ PE ๘๐ ระยะทางยาวไม่น้อยกว่า ๓,๐๐๐ เมตร รายละเอียดตามแบบแปลนที่ อบต.ไทรขึงกำหนด	๑,๓๗๒,๐๐๐					จำนวนระบบประปาที่ได้รับการปรับปรุงให้ได้มาตรฐาน ๑ แห่ง	ประชาชนมีน้ำใช้อุปโภคบริโภคอย่างเพียงพอและทั่วถึง	กองช่าง อบต.
รวม	**.....๒๓...โครงการ**	**-**	**-**	**๑๐๔,๖๔๘,๖๐๐**	**๓๕,๓๕๘,๐๐๐**	**๑๕,๒๐๔,๐๐๐**	**๑,๐๐๐,๐๐๐**	**-**	**-**	**-**	**-**

แบบ ผ.๐๒/๒

รายละเอียดโครงการพัฒนา

แผนพัฒนาท้องถิ่น (พ.ศ.๒๕๖๖ - ๒๕๗๐)

สำหรับ โครงการที่เกินศักยภาพขององค์กรปกครองส่วนท้องถิ่นที่ใช้สำหรับการประสานแผนพัฒนาท้องถิ่น

องค์การบริหารส่วนตำบลไทรขึง

ก. ยุทธศาสตร์จังหวัดที่ ๔: การพัฒนาสังคมปลอดภัย คุณภาพชีวิตที่ดี และมีศักยภาพในการแข่งขัน

ข. ยุทธศาสตร์การพัฒนาขององค์กรปกครองส่วนท้องถิ่นในเขตจังหวัด ที่ ๓ ด้านการศึกษา และ ๔ ด้านศาสนา ศิลปวัฒนธรรม จารีตประเพณี และภูมิปัญญาท้องถิ่น

๓.ยุทธศาสตร์การพัฒนาด้านการศึกษา การกีฬา การศาสนา ศิลปวัฒนธรรม จารีตประเพณีและภูมิปัญญาท้องถิ่น

๓.๓ แผนงานอุตสาหกรรมและการโยธา

ที่	โครงการ	วัตถุประสงค์	เป้าหมาย (ผลผลิตของโครงการ)	งบประมาณ ๒๕๖๖ (บาท)	๒๕๖๗ (บาท)	๒๕๖๘ (บาท)	๒๕๖๙ (บาท)	๒๕๗๐ (บาท)	ตัวชี้วัด (KPI)	ผลที่คาดว่าจะได้รับ	หน่วยงานรับผิดชอบหลัก
๑	โครงการก่อสร้างสนามกีฬาต้านยาเสพติด บ้านสามพันหมู่ที่ ๑ ตำบลไทรขึง อำเภอพระแสง จังหวัดสุราษฎร์ธานี	- ส่งเสริมสนับสนุนการพัฒนาโครงสร้างพื้นฐาน อุปกรณ์ สถานที่และสิ่งอำนวยความสะดวก ด้านการออกกำลังกาย การกีฬาและนันทนาการ - ส่งเสริมการออกกำลังกายและกีฬาขั้นพื้นฐานของเด็กและเยาวชน ประชาชนทุกกลุ่มและทุกพื้นที่ ให้กลายเป็นวิถีชีวิเพื่อรักษาสุขภาพ การกีฬาและนันทนาการ	ก่อสร้างสนามกีฬาระดับตำบล ประกอบด้วย ๑.สนามฟุตบาลมาตรฐาน ๒.สนามฟุตบาอล ๗ คน ๓.สนามเปตอง ๔.สนามตะกร้อ ๕.สนามวอลย์เล่บอล ๖.สนามบาสเกตบอล และติดตั้งระบบไฟฟ้าแสงสว่าง (รายละเอียดตามแบบแปลนที่ อบต.ไทรขึง กำหนด)	๕,๐๐๐,๐๐๐					มีสนามกีฬาระดับตำบล ที่ได้มาตรฐานเพิ่มขึ้น ๑ แห่ง	เด็ก เยาวชน ประชาชน มีสถานที่สำหรับออกกำลังกาย ใช้เวลาว่างให้เป็นประโยชน์ และลดและป้องกันการระบาดของยาเสพติด	กองการศึกษาฯ

รายละเอียดโครงการพัฒนา

แผนพัฒนาท้องถิ่น (พ.ศ.๒๕๖๖ - ๒๕๗๐)

สำหรับ โครงการที่เกินศักยภาพขององค์กรปกครองส่วนท้องถิ่นที่ใช้สำหรับการประสานแผนพัฒนาท้องถิ่น

องค์การบริหารส่วนตำบลไทรขึง

ก. ยุทธศาสตร์จังหวัดที่ ๔: การพัฒนาสังคมปลอดภัย คุณภาพชีวิตที่ดี และมีศักยภาพในการแข่งขัน

ข. ยุทธศาสตร์การพัฒนาขององค์กรปกครองส่วนท้องถิ่นในเขตจังหวัด ที่ ๓ ด้านการศึกษา และ ๔ ด้านศาสนา ศิลปวัฒนธรรม จารีตประเพณี และภูมิปัญญาท้องถิ่น

๓.ยุทธศาสตร์การพัฒนาด้านการศึกษา การกีฬา การศาสนา ศิลปวัฒนธรรม จารีตประเพณีและภูมิปัญญาท้องถิ่น

๓.๓ แผนงานอุตสาหกรรมและการโยธา

ที่	โครงการ	วัตถุประสงค์	เป้าหมาย (ผลผลิตของโครงการ)	งบประมาณ ๒๕๖๖ (บาท)	๒๕๖๗ (บาท)	๒๕๖๘ (บาท)	๒๕๖๙ (บาท)	๒๕๗๐ (บาท)	ตัวชี้วัด (KPI)	ผลที่คาดว่าจะได้รับ	หน่วยงานรับผิดชอบหลัก
๒	โครงการก่อสร้างลานกีฬาต้านยาเสพติด บ้านขอนพอ พร้อมติดตั้งระบบไฟฟ้าแสงสว่าง หมู่ที่ ๒ ตำบลไทรขึง	- ส่งเสริมสนับสนุนการพัฒนาโครงสร้างพื้นฐาน สถานที่และสิ่งอำนวยความสะดวกด้านการออกกำลังกาย การกีฬาและนันทนาการ ขั้นพื้นฐานของเด็กและเยาวชน ประชาชน การ	ก่อสร้างลานกีฬา ขนาด ๔๐ x ๖๐ เมตร พร้อมไฟฟ้าส่องสว่าง ๔ ต้น (รายละเอียดตามแบบแปลนที่ อบต.ไทรขึง กำหนด)	๒,๐๐๐,๐๐๐					มีลานกีฬาเพิ่มขึ้น ๑ สนาม	ประชาชนเยาวชนมีสถานที่ในการออกกำลังกาย	กองการศึกษาฯ
๓	โครงการก่อสร้างลานกีฬาอเนกประสงค์ บ้านหาดเจริญ หมู่ที่ ๑๐ ตำบลไทรขึง อำเภอพระแสง จังหวัดสุราษฎร์ธานี	- ส่งเสริมสนับสนุนการพัฒนาโครงสร้างพื้นฐาน สถานที่และสิ่งอำนวยความสะดวกด้านการออกกำลังกาย การกีฬาและนันทนาการ ขั้นพื้นฐานของเด็กและเยาวชน ประชาชน เพื่อรักษาสุขภาพ การกีฬาและนันทนาการ	ก่อสร้างลานกีฬาอเนกประสงค์ ขนาด ๓๕ x ๓๕ เมตร ณ บ้านหาดเจริญหมู่ที่ ๑๐ (รายละเอียดตามแบบแปลน ที่ อบต.ไทรขึงกำหนด)		๑,๐๐๐,๐๐๐				มีลานกีฬาเพิ่มขึ้น ๑ สนาม	ประชาชนเยาวชนมีสถานที่ในการออกกำลังกาย	กองการศึกษาฯ

แบบ ผ.๐๒/๒

รายละเอียดโครงการพัฒนา

แผนพัฒนาท้องถิ่น (พ.ศ.๒๕๖๖ - ๒๕๗๐)

สำหรับ โครงการที่เกินศักยภาพขององค์กรปกครองส่วนท้องถิ่นที่ใช้สำหรับการประสานแผนพัฒนาท้องถิ่น

องค์การบริหารส่วนตำบลไทรขึง

ก. ยุทธศาสตร์จังหวัดที่ ๔: การพัฒนาสังคมปลอดภัย คุณภาพชีวิตที่ดี และมีศักยภาพในการแข่งขัน

ข. ยุทธศาสตร์การพัฒนาขององค์กรปกครองส่วนท้องถิ่นในเขตจังหวัด ที่ ๓ ด้านการศึกษา และ ๔ ด้านศาสนา ศิลปวัฒนธรรม จารีตประเพณี และภูมิปัญญาท้องถิ่น

๓.ยุทธศาสตร์การพัฒนาด้านการศึกษา การกีฬา การศาสนา ศิลปวัฒนธรรม จารีตประเพณีและภูมิปัญญาท้องถิ่น

๓.๓ แผนงานอุตสาหกรรมและการโยธา

ที่	โครงการ	วัตถุประสงค์	เป้าหมาย (ผลผลิตของโครงการ)	งบประมาณ ๒๕๖๖ (บาท)	๒๕๖๗ (บาท)	๒๕๖๘ (บาท)	๒๕๖๙ (บาท)	๒๕๗๐ (บาท)	ตัวชี้วัด (KPI)	ผลที่คาดว่าจะได้รับ	หน่วยงานรับผิดชอบหลัก
๔	โครงการก่อสร้างลานกีฬาต้านยาเสพติด บ้านนิคมสร้างตนเองพระราชประสงค์ ๓ หมู่ที่ ๑๒ ตำบลไทรขึง อำเภอพระแสง จังหวัดสุราษฎร์ธานี	- ส่งเสริมสนับสนุนการพัฒนาโครงสร้างพื้นฐาน สถานที่และสิ่งอำนวยความสะดวกด้านการออกกำลังกาย การกีฬาและนันทนาการ ขั้นพื้นฐานของเด็กและเยาวชน ประชาชน เพื่อรักษาสุขภาพการกีฬาและนันทนาการ	ก่อสร้างลานกีฬาอเนกประสงค์ ขนาด ๓๕ x ๓๕ เมตร ณ หมู่ที่ ๑๒ (รายละเอียดตามแบบแปลน ที่ อบต.ไทรขึงกำหนด)			๑,๐๐๐,๐๐๐			มีลานกีฬาเพิ่มขึ้น ๑ สนาม	ประชาชนเยาวชน มีสถานที่ในการออกกำลังกาย	กองการศึกษาฯ
๕	โครงการก่อสร้างสนามเด็กเล่นสร้างปัญญา ศูนย์พัฒนาเด็กเล็กบ้านควนยอ หมู่ที่ ๘ ตำบลไทรขึง อำเภอพระแสง จังหวัดสุราษฎร์ธานี	เพื่อส่งเสริมและสนับสนุนให้เด็กปฐมวัย มีพัฒนาการที่สมบูรณ์ตามวัยทั้ง ๔ ด้าน ทั้งทางด้านร่างกาย อารมณ์ สังคม และสติปัญญา ผ่านการเล่นสนามเด็กเล่นสร้างปัญญา	ก่อสร้างสนามเด็กเล่นสร้างปัญญา ขนาดพื้นที่ไม่น้อยกว่า ๑๐๐ ตารางเมตร ณ ศูนย์พัฒนาเด็กเล็กบ้านควนยอ (รายละเอียดตามแบบฐานการเล่นของสนามเด็กเล่นสร้างปัญญา ที่กรมส่งเสริมการปกครองท้องถิ่นกำหนด)			๓๐๐,๐๐๐			สนามเด็กเล็กสร้างปัญญา ๑ แห่ง	ศูนย์พัฒนาเด็กเล็กบ้านควนยอ มีสนามเด็กเล่นสร้างปัญญาที่ช่วยส่งเสริมพัฒนาการของเด็กทั้ง ๔ ด้าน	ศูนย์พัฒนาเด็กเล็กบ้านควนยอ/กองการศึกษาฯ

แบบ ผ.๐๒/๒

รายละเอียดโครงการพัฒนา

แผนพัฒนาท้องถิ่น (พ.ศ.๒๕๖๖ - ๒๕๗๐)

สำหรับ โครงการที่เกินศักยภาพขององค์กรปกครองส่วนท้องถิ่นที่ใช้สำหรับการประสานแผนพัฒนาท้องถิ่น

องค์การบริหารส่วนตำบลไทรขึง

ก. ยุทธศาสตร์จังหวัดที่ ๔: การพัฒนาสังคมปลอดภัย คุณภาพชีวิตที่ดี และมีศักยภาพในการแข่งขัน

ข. ยุทธศาสตร์การพัฒนาขององค์กรปกครองส่วนท้องถิ่นในเขตจังหวัด ที่ ๓ ด้านการศึกษา และ ๔ ด้านศาสนา ศิลปวัฒนธรรม จารีตประเพณี และภูมิปัญญาท้องถิ่น

๓.ยุทธศาสตร์การพัฒนาด้านการศึกษา การกีฬา การศาสนา ศิลปวัฒนธรรม จารีตประเพณีและภูมิปัญญาท้องถิ่น

๓.๓ แผนงานอุตสาหกรรมและการโยธา

ที่	โครงการ	วัตถุประสงค์	เป้าหมาย (ผลผลิตของโครงการ)	งบประมาณ ๒๕๖๖ (บาท)	๒๕๖๗ (บาท)	๒๕๖๘ (บาท)	๒๕๖๙ (บาท)	๒๕๗๐ (บาท)	ตัวชี้วัด (KPI)	ผลที่คาดว่าจะได้รับ	หน่วยงานรับผิดชอบหลัก
๖	โครงการสร้างสนามเด็กเล่นสร้างปัญญา ศูนย์พัฒนาเด็กเล็กบ้านไสท้อน หมู่ที่ ๖ ตำบลไทรขึง อำเภอพระแสง จังหวัดสุราษฎร์ธานี	เพื่อส่งเสริมและสนับสนุนให้เด็กปฐมวัย มีพัฒนาการที่สมบูรณ์ตามวัยทั้ง ๔ ด้าน ทั้งทางด้านร่างกาย อารมณ์ สังคม และสติปัญญา ผ่านการเล่นสนามเด็กเล่นสร้างปัญญา	ก่อสร้างสนามเด็กเล่นสร้างปัญญา ขนาดพื้นที่ไม่น้อยกว่า ๑๐๐ ตารางเมตร ณ ศูนย์พัฒนาเด็กเล็กบ้านไสท้อน (รายละเอียดตามแบบฐานการเล่นของสนามเด็กเล่นสร้างปัญญา ที่กรมส่งเสริมการปกครองท้องถิ่นกำหนด)				๓๐๐,๐๐๐		สนามเด็กเล็กสร้างปัญญา ๑ แห่ง	ศูนย์พัฒนาเด็กเล็กบ้านไสท้อน มีสนามเด็กเล่นสร้างปัญญาที่ช่วยส่งเสริมพัฒนาการของเด็กทั้ง ๔ ด้าน	ศูนย์พัฒนาเด็กเล็กบ้านไสท้อน/กองการศึกษา
๗	โครงการสร้างสนามเด็กเล่นสร้างปัญญา ศูนย์พัฒนาเด็กเล็กองค์การบริหารส่วนตำบลไทรขึง หมู่ที่ ๔ ตำบลไทรขึง อำเภอพระแสง จังหวัดสุราษฎร์ธานี	เพื่อส่งเสริมและสนับสนุนให้เด็กปฐมวัย มีพัฒนาการที่สมบูรณ์ตามวัยทั้ง ๔ ด้าน ทั้งทางด้านร่างกาย อารมณ์ สังคม และสติปัญญา ผ่านการเล่นสนามเด็กเล่นสร้างปัญญา	ก่อสร้างสนามเด็กเล่นสร้างปัญญา ขนาดพื้นที่ไม่น้อยกว่า ๑๐๐ ตารางเมตร ณ ศูนย์พัฒนาเด็กเล็กองค์การบริหารส่วนตำบลไทรขึง (รายละเอียดตามแบบฐานการเล่นของสนามเด็กเล่นสร้างปัญญา ที่กรมส่งเสริมการปกครองท้องถิ่นกำหนด)		๓๐๐,๐๐๐				สนามเด็กเล็กสร้างปัญญา ๑ แห่ง	ศูนย์พัฒนาเด็กเล็กองค์การบริหารส่วนตำบลไทรขึง มีสนามเด็กเล่นสร้างปัญญาที่ช่วยส่งเสริมพัฒนาการของเด็กทั้ง ๔ ด้าน	ศูนย์พัฒนาเด็กเล็กองค์การบริหารส่วนตำบลไทรขึง/กองการศึกษา
รวม	**.....๗...โครงการ**	**-**	**-**	**๗,๐๐๐,๐๐๐**	**๑,๓๐๐,๐๐๐**	**๑,๓๐๐,๐๐๐**	**๓๐๐,๐๐๐**	**-**	**-**	**-**	**-**

แบบ ผ.๐๒/๒

รายละเอียดโครงการพัฒนา

แผนพัฒนาท้องถิ่น (พ.ศ.๒๕๖๖ - ๒๕๗๐)

สำหรับ โครงการที่เกินศักยภาพขององค์กรปกครองส่วนท้องถิ่นที่ใช้สำหรับการประสานแผนพัฒนาท้องถิ่น

องค์การบริหารส่วนตำบลไทรขึง

ก. ยุทธศาสตร์จังหวัดที่ ๒ : การส่งเสริมอุตสาหกรรมบริการและการท่องเที่ยวที่ยั่งยืน และที่ ๕ : การสร้างฐานทรัพยากรธรรมชาติที่มั่นคงและมีสภาพแวดล้อมที่เหมาะสม

ข. ยุทธศาสตร์การพัฒนาขององค์กรปกครองส่วนท้องถิ่นในเขตจังหวัดสุราษฎร์ธานี ที่ ๖ ส่งเสริม สนับสนุนการท่องเที่ยว และ การอนุรักษ์ ทรัพยากรธรรมชาติและสิ่งแวดล้อม

๕. ยุทธศาสตร์การพัฒนาด้านทรัพยากรธรรมชาติ สิ่งแวดล้อมและการท่องเที่ยว

๕.๓ แผนงานอุตสาหกรรมและการโยธา

ที่	โครงการ	วัตถุประสงค์	เป้าหมาย (ผลผลิตของโครงการ)	งบประมาณ ๒๕๖๖ (บาท)	๒๕๖๗ (บาท)	๒๕๖๘ (บาท)	๒๕๖๙ (บาท)	๒๕๗๐ (บาท)	ตัวชี้วัด (KPI)	ผลที่คาดว่าจะได้รับ	หน่วยงานรับผิดชอบหลัก
๑	โครงการปรับปรุงภูมิทัศน์บ่อน้ำผุด หมู่ที่ ๒ บ้านควนผู้ ตำบลไทรขึง อำเภอพระแสง จังหวัดสุราษฎร์ธานี	เพื่อพัฒนาให้เป็นแหล่งท่องเที่ยวที่สวยงามและเป็นสถานที่พักผ่อนหย่อนใจของชาวบ้านตำบลไทรขึงและพื้นที่ใกล้เคียง	โดยการปรับปรุงภูมิทัศน์บริเวณบ่อน้ำผุด ดังนี้ ๑.ก่อสร้างถนนคอนกรีตเสริมเหล็ก (ทางเข้า) ยาว ๑๕๐ เมตร กว้าง ๔ เมตร ๒.ปรับปรุงบริเวณบ่อน้ำผุด กว้าง ๒๐ เมตร ยาว ๓๐ เมตร ๓.ห้องน้ำสาธารณะ ๑ หลัง ๔.ไฟส่องสว่างประติมากรรม หรือรายละเอียดตามแบบแปลนที่ อบจ.สุราษฎร์ฯ กำหนด ค่าพิกัด N : ๐๙๔๔๔๗๓ E : ๐๕๑๒๖๙๙			๓,๕๘๐,๐๐๐			พัฒนาแหล่งแหล่งท่องเที่ยวให้สวยงามขึ้น ๑ แห่ง	- มีแหล่งท่องเที่ยวและสถานที่พักผ่อนหย่อนใจ - สร้างรายได้ให้กับคนในท้องถิ่น	กองช่าง อบต./อบจ.สฎ ประสานแผน

แบบ ผ.๐๒/๒

รายละเอียดโครงการพัฒนา

แผนพัฒนาท้องถิ่น (พ.ศ.๒๕๖๖ - ๒๕๗๐)

สำหรับ โครงการที่เกินศักยภาพขององค์กรปกครองส่วนท้องถิ่นที่ใช้สำหรับการประสานแผนพัฒนาท้องถิ่น

องค์การบริหารส่วนตำบลไทรขึง

ก. ยุทธศาสตร์จังหวัดที่ ๒ : การส่งเสริมอุตสาหกรรมบริการและการท่องเที่ยวที่ยั่งยืน และที่ ๕ : การสร้างฐานทรัพยากรธรรมชาติที่มั่นคงและมีสภาพแวดล้อมที่เหมาะสม

ข. ยุทธศาสตร์การพัฒนาขององค์กรปกครองส่วนท้องถิ่นในเขตจังหวัดสุราษฎร์ธานี ที่ ๖ ส่งเสริม สนับสนุนการท่องเที่ยว และ การอนุรักษ์ ทรัพยากรธรรมชาติและสิ่งแวดล้อม

๕. ยุทธศาสตร์การพัฒนาด้านทรัพยากรธรรมชาติ สิ่งแวดล้อมและการท่องเที่ยว

๕.๓ แผนงานอุตสาหกรรมและการโยธา

ที่	โครงการ	วัตถุประสงค์	เป้าหมาย (ผลผลิตของโครงการ)	งบประมาณ ๒๕๖๖ (บาท)	๒๕๖๗ (บาท)	๒๕๖๘ (บาท)	๒๕๖๙ (บาท)	๒๕๗๐ (บาท)	ตัวชี้วัด (KPI)	ผลที่คาดว่าจะได้รับ	หน่วยงานรับผิดชอบหลัก
๒	โครงการก่อสร้างสะพานแขวนลวดสลิงค์คนเดิน ข้ามคลองอิปัน ห้วยสุวรรณ /ควนผู้ หมู่ที่ ๒ ตำบลไทรขึง อำเภอพระแสง จังหวัดสุราษฎร์ธานี	-เพื่อพัฒนาพื้นที่ให้เป็นแหล่งท่องเที่ยวและพักผ่อนหย่อนใจ -เพื่อพัฒนาส่งเสริมการท่องเที่ยวระดับอำเภอ	โดยการก่อสร้างสะพานแขวน ขนาดกว้าง ๑.๕๐ เมตร ยาว ๑๒๐ เมตร รายละเอียดตามแบบแปลนที่ อบจ.สุราษฎร์ธานี กำหนด ค่าพิกัด N : ๐๙๔๔๑๑๑ E : ๐๕๑๔๕๑๘				๒,๔๐๐,๐๐๐		มีสะพานข้ามที่ได้มาตรฐานเพิ่มขึ้นอีก ๑ แห่ง	มีสะพานข้ามเพื่อเชื่อมโยงเส้นทางการท่องเที่ยวและได้สถานที่พักผ่อนหย่อนใจ เพิ่มอาชีพและสร้างรายได้ให้กับคนในท้องถิ่น	กองช่าง อบต./อบจ.สฎ ประสานแผน
๓	โครงการก่อสร้างเตาเผาขยะ ตำบลไทรขึง อำเภอพระแสง จังหวัดสุราษฎร์ธานี	เพื่อให้มีสถานที่ทิ้งขยะและมีระบบกำจัดขยะที่ มีประสิทธิภาพได้มาตรฐานและถูกหลักสุขภาพอนามัยและสามารถส่งเสริมระบบการจัดการขยะมูลฝอยให้ครบสมบูรณ์ลดปัญหามลพิษและสิ่งแวดล้อม	โดยการก่อสร้างเตาเผาขยะปลอดมลพิษ ขนาด ๓ - ๕ ตัน/วัน จำนวน ๑ แห่ง ตามแบบแปลนของอบต.ไทรขึงกำหนด		๑,๐๐๐,๐๐๐				มีเตาเผาขยะ ที่ได้มาตรฐาน ๑ เตา	มีสถานที่ทิ้งขยะและมีระบบกำจัดขยะที่ มีประสิทธิภาพได้มาตรฐานและถูกหลักสุขภาพอนามัยและสามารถส่งเสริมระบบการจัดการขยะมูลฝอยให้ครบสมบูรณ์ลดปัญหามลพิษและสิ่งแวดล้อม	สำนักปลัด อบต.
รวม	**.....๓...โครงการ**	**-**	**-**	**-**	**๑,๐๐๐,๐๐๐**	**๓,๕๘๐,๐๐๐**	**๒,๔๐๐,๐๐๐**	**-**	**-**	**-**	**-**

บัญชีสรุปครุภัณฑ์

แผนพัฒนาท้องถิ่น (พ.ศ.๒๕๖๖ - ๒๕๗๐)

องค์การบริหารส่วนตำบลไทรขึง



องค์การบริหารส่วนตำบลไทรขึง

อำเภอพระแสง จังหวัดสุราษฎร์ธานี

บัญชีสรุปครุภัณฑ์

แผนพัฒนาท้องถิ่น (พ.ศ.๒๕๖๖ - ๒๕๗๐)

องค์การบริหารส่วนตำบลไทรขึง

แผนงาน	ปี ๒๕๖๖		ปี ๒๕๖๗		ปี ๒๕๖๘		ปี ๒๕๖๙		ปี ๒๕๗๐		รวม	
	จำนวน โครงการ	งบประมาณ (บาท)	จำนวน โครงการ	งบประมาณ (บาท)	จำนวน โครงการ	งบประมาณ (บาท)	จำนวน โครงการ	งบประมาณ (บาท)	จำนวน โครงการ	งบประมาณ (บาท)	จำนวน โครงการ	งบประมาณ (บาท)
แผนงานบริหารงานทั่วไป	๑	๒๐,๓๐๐									๑	๒๐,๓๐๐
รวมแผนงานบริหารงานทั่วไป	**๑**	**๒๐,๓๐๐**			**๐**	**-**					**๑**	**๒๐,๓๐๐**
แผนงานเคหะและชุมชน	๑	๗๐๐			๑	๑,๙๘๐,๐๐๐					๒	๑,๙๘๐,๗๐๐
รวมแผนงานเคหะและชุมชน	**๑**	**๗๐๐**			**๑**	**๑,๙๘๐,๐๐๐**					**๒**	**๑,๙๘๐,๗๐๐**
แผนงานการศึกษา	๘	๑๓๑,๕๐๐	๘	๓๙,๐๐๐	๘	๒๔,๐๐๐			๘	๖,๐๐๐	๓๒	๒๐๐,๕๐๐
รวมแผนงานการศึกษา	**๘**	**๑๓๑,๕๐๐**	**๘**	**๓๙,๐๐๐**	**๘**	**๒๔,๐๐๐**			**๘**	**๖,๐๐๐**	**๓๒**	**๒๐๐,๕๐๐**
แผนงานรักษาความสงบ	๑	๕๐,๐๐๐	๑	๑๐๐,๐๐๐							๒	๑๕๐,๐๐๐
แผนงานรักษาความสงบ	**๑**	**๕๐,๐๐๐**	**๑**	**๑๐๐,๐๐๐**		**-**					**๒**	**๑๕๐,๐๐๐**
รวมทั้งสิ้น	**๑๑**	**๒๐๒,๕๐๐**	**๙**	**๑๓๙,๐๐๐**	**๙**	**๒,๐๐๔,๐๐๐**			**๘**	**๖,๐๐๐**	**๓๖**	**๒,๓๓๑,๒๐๐**

แบบ ผ.๐๓

บัญชีครุภัณฑ์

แผนพัฒนาท้องถิ่น (พ.ศ.๒๕๖๖ - ๒๕๗๐)

องค์การบริหารส่วนตำบลไทรขึง

องค์การบริหารส่วนตำบลไทรขึง

อำเภอพระแสง จังหวัดสุราษฎร์ธานี



แบบ ผ.๐๓

บัญชีครุภัณฑ์

แผนพัฒนาท้องถิ่น (พ.ศ.๒๕๖๖ - ๒๕๗๐)

องค์การบริหารส่วนตำบลไทรขึง

ที่	แผนงาน	หมวด	ประเภท	เป้าหมาย (ผลผลิตของครุภัณฑ์)	งบประมาณและที่ผ่านมา					หน่วยงานรับผิดชอบหลัก
					๒๕๖๖ (บาท)	๒๕๖๗ (บาท)	๒๕๖๘ (บาท)	๒๕๖๙ (บาท)	๒๕๗๐ (บาท)	
๑	แผนงานบริหารงานทั่วไป	ค่าครุภัณฑ์	ค่าครุภัณฑ์สำนักงาน	จัดซื้อเครื่องปรับอากาศแบบติดผนัง (ระบบ Inverter) ขนาดไม่ต่ำกว่า ๑๒,๐๐๐ บีทียู จำนวน ๑ เครื่อง รายละเอียดตามบัญชีราคามาตรฐานครุภัณฑ์ สำนักมาตรฐานงบประมาณ สำนักงบประมาณ ธันวาคม ๒๕๖๔	๒๐,๓๐๐					สำนักปลัด อบต.
	รวม	**๑**	**รายการ**	**รวมแผนงานบริหารงานทั่วไป**	**๒๐,๓๐๐**	**-**	**-**	**-**	**-**	**-**
๑	แผนงานเคหะและชุมชน	ค่าครุภัณฑ์	ครุภัณฑ์คอมพิวเตอร์	อุปกรณ์อ่านบัตรแบบอเนกประสงค์ (Smart Card) จำนวน ๑ เครื่อง	๗๐๐					กองช่าง อบต.
๒	แผนงานเคหะและชุมชน	ค่าครุภัณฑ์	ครุภัณฑ์ยานพาหนะและขนส่ง	จัดซื้อรถบรรทุก (ดีเซล) จำนวน ๑ คัน ขนาด ๖ ตัน ๖ ล้อ ปริมาตรกระบอกสูบไม่ต่ำกว่า ๖,๐๐๐ ซีซี หรือกำลังเครื่องยนต์สูงสุด ไม่ต่ำกว่า ๑๗๐ กิโลวัตต์ แบบกระบะเทท้าย ขนาดความจุได้ไม่น้อยกว่า ๔ ลูกบาศก์หลา น้ำหนักของรถรวมน้ำหนักบรรทุกไม่ต่ำกว่า ๑๒,๐๐๐ กิโลกรัม พร้อมกระบะและเครื่องปรับอากาศ ตามบัญชีราคามาตรฐานครุภัณฑ์ สำนักงบประมาณ			๑,๙๘๐,๐๐๐			กองช่าง อบต.
	รวม	**๒**	**รายการ**	**รวมแผนงานเคหะชุมชน**	**๗๐๐**	**-**	**๑,๙๘๐,๐๐๐**	**-**	**-**	**-**

แบบ ผ.๐๓

บัญชีครุภัณฑ์

แผนพัฒนาท้องถิ่น (พ.ศ.๒๕๖๖ - ๒๕๗๐)

องค์การบริหารส่วนตำบลไทรขึง

ที่	แผนงาน	หมวด	ประเภท	เป้าหมาย (ผลผลิตของครุภัณฑ์)	งบประมาณและที่ผ่านมา					หน่วยงานรับผิดชอบหลัก
					๒๕๖๖ (บาท)	๒๕๖๗ (บาท)	๒๕๖๘ (บาท)	๒๕๖๙ (บาท)	๒๕๗๐ (บาท)	
๑	แผนงานการศึกษา	ค่าครุภัณฑ์	ครุภัณฑ์สำนักงาน	จัดซื้อชั้นวางรองเท้าเหล็ก ๒ ชั้นวาง ขนาดกว้าง ๒๕ ซม. ยาว ๓ เมตร สูง ๓๕ ซม. จำนวน ๑ ชุด สำหรับเด็กและครู ศูนย์พัฒนาเด็กเล็กบ้านควนยอ	๑๐,๐๐๐	-	-	-	-	กองการศึกษาฯ
๒	แผนงานการศึกษา	ค่าครุภัณฑ์	ครุภัณฑ์งานบ้านงานครัว	จัดซื้อโต๊ะรับประทานอาหารพร้อมเก้าอี้ จำนวน ๑๐ ชุด (๑ ชุด ประกอบด้วย (๑) โต๊ะไม้ขนาดกว้างไม่น้อยกว่า ๗๐ ซม. ยาวไม่น้อยกว่า ๑๕๐ ซม. สูงไม่น้อยกว่า ๖๕ ซม. (๒) เก้าอี้ไม้ ๒ ตัว ขนาดกว้างไม่น้อยกว่า ๓๐ ซม. ยาวไม่น้อยกว่า ๑๕๐ ซม. สูงไม่น้อยกว่า ๔๐ ซม.)	๖๐,๐๐๐	-	-	-	-	กองการศึกษาฯ
๓	แผนงานการศึกษา	ค่าครุภัณฑ์	ครุภัณฑ์สำนักงาน	จัดซื้อพัดลมติดผนัง ขนาด ๑๘ นิ้ว จำนวน ๖ ตัว สำหรับ ศูนย์พัฒนาเด็กเล็กบ้านไสท้อน	๑๕,๐๐๐	-	-	-	-	กองการศึกษาฯ
๔	แผนงานการศึกษา	ค่าครุภัณฑ์	ครุภัณฑ์โฆษณาและเผยแพร่	จัดซื้อชุดเครื่องเสียง พร้อมอุปกรณ์ จำนวน ๑ ชุด	๒๘,๐๐๐	-	-	-	-	กองการศึกษาฯ
๕	แผนงานการศึกษา	ค่าครุภัณฑ์	ครุภัณฑ์สำนักงาน	จัดซื้อชั้นวางรองเท้า ขนาดกว้างไม่น้อยกว่า ๒๕ ซม. ขนาดยาวไม่น้อยกว่า ๑๒๕ ซม. ขนาดสูงไม่น้อยกว่า ๔๐ ซม. จำนวน ๕ ตัว	๑๘,๕๐๐	-	-	-	-	กองการศึกษาฯ
๖	แผนงานการศึกษา	ค่าครุภัณฑ์	ครุภัณฑ์โฆษณาและเผยแพร่	จัดซื้อเครื่องเสียงแบบพกพาพร้อมอุปกรณ์ จำนวน ๑ เครื่อง สำหรับศูนย์พัฒนาเด็กเล็กบ้านควนยอ	-	๑๕,๐๐๐	-	-	-	กองการศึกษาฯ
๗	แผนงานการศึกษา	ค่าครุภัณฑ์	ครุภัณฑ์การศึกษา	จัดซื้อโต๊ะจัดกิจกรรมเด็ก จำนวน ๔ ชุด (๑ ชุด ประกอบด้วย ๑. โต๊ะทำกิจกรรม ขนาด ซม. จำนวน ๑ ตัว ๒. เก้าอี้ ขนาด ซม. จำนวน ๔ ตัว)	-	๒๔,๐๐๐	๒๔,๐๐๐	-	-	กองการศึกษาฯ
๘	แผนงานการศึกษา	ค่าครุภัณฑ์	ครุภัณฑ์สำนักงาน	จัดซื้อพัดลมติดผนัง ขนาด ๑๘ นิ้ว จำนวน ๒ ตัว สำหรับ ศูนย์พัฒนาเด็กเล็กบ้านควนยอ	-	-	-	-	๖,๐๐๐	กองการศึกษาฯ
	รวม	**๘**	**รายการ**	**รวมแผนงานการศึกษา**	**๑๓๑,๕๐๐**	**๓๙,๐๐๐**	**๒๔,๐๐๐**	**-**	**๖,๐๐๐**	**-**

แบบ ผ.๐๓

บัญชีครุภัณฑ์

แผนพัฒนาท้องถิ่น (พ.ศ.๒๕๖๖ - ๒๕๗๐)

องค์การบริหารส่วนตำบลไทรขึง

ที่	แผนงาน	หมวด	ประเภท	เป้าหมาย (ผลผลิตของครุภัณฑ์)	งบประมาณและที่ผ่านมา					หน่วยงานรับผิดชอบหลัก
					๒๕๖๖ (บาท)	๒๕๖๗ (บาท)	๒๕๖๘ (บาท)	๒๕๖๙ (บาท)	๒๕๗๐ (บาท)	
๑	แผนงานรักษาความสงบ	ครุภัณฑ์	ครุภัณฑ์ยานพาหนะและขนส่ง	จัดซื้อเครื่องยนต์ ขนาดเครื่องยนต์ ไม่ต่ำกว่า ๓๐ แรงม้า จำนวน ๑ เครื่อง	๕๐,๐๐๐					สำนักปลัด อบต.
๒	แผนงานรักษาความสงบ	ครุภัณฑ์	ครุภัณฑ์ยานพาหนะและขนส่ง	จัดซื้อเรือท้องแบนไฟเบอร์กลาส บรรทุกไม่น้อยกว่า ๑๐ ที่นั่ง จำนวน ๑ ลำ		๑๐๐,๐๐๐				สำนักปลัด อบต.
	รวม	**๒**	**รายการ**	**รวมแผนงานรักษาความสงบ**	**๕๐,๐๐๐**	**๑๐๐,๐๐๐**	-	-	-	-

ส่วนที่ ๔

การติดตามและประเมินผล

(๑) การติดตามและประเมินผลยุทธศาสตร์
(๒) การติดตามและประเมินผลโครงการ
(๓) สรุปผลการพัฒนาท้องถิ่น
(๔) ข้อเสนอแนะในการจัดทำแผนพัฒนาท้องถิ่นในอนาคต



ส่วนที่ ๔
การติดตามและประเมินผล

การติดตามและประเมินแผนเป็นเครื่องมือสำคัญในการทดสอบผลการดำเนินงานตามภารกิจขององค์การบริหารส่วนตำบลไทรขึง ว่าดำเนินการได้ตามเป้าหมายที่กำหนดไว้หรือไม่ ทำให้ทราบและกำหนดทิศทางการพัฒนาได้อย่างเป็นรูปธรรมและเกิดความชัดเจนที่จะทำให้ทราบถึงจุดแข็ง (strengths) จุดอ่อน (weaknesses) โอกาส (opportunities) ปัญหาหรืออุปสรรค (threats) ของแผนพัฒนาท้องถิ่น (พ.ศ.๒๕๖๖-๒๕๗๐) และที่แก้ไขเพิ่มเติม โครงการ กิจกรรมต่างๆ สภาพพื้นที่และผู้มีส่วนเกี่ยวข้องเพื่อนำไปสู่การปรับปรุงแผนงาน โครงการพัฒนาให้เกิดความสอดคล้องกับสภาพพื้นแวดล้อมในสังคมภายใต้ความต้องการและความพึงพอใจของประชาชน นำไปสู่การวางแผนการพัฒนาในปีต่อๆ ไปเพื่อให้เกิดผลสัมฤทธิ์เชิงคุณค่าในกิจการสาธารณะมากที่สุด โดยดำเนินตามระเบียบกระทรวงมหาดไทยว่าด้วยการจัดทำแผนพัฒนาของชื่อองค์กรปกครองส่วนท้องถิ่น พ.ศ. ๒๕๔๘ และแก้ไขเพิ่มเติมถึง (ฉบับที่ ๓) พ.ศ.๒๕๖๑ ได้กำหนดการติดตามและประเมินผลแผนพัฒนาท้องถิ่น ดังนี้ ข้อ ๒๘ ให้ผู้บริหารท้องถิ่นแต่งตั้งคณะกรรมการติดตามและประเมินผลแผนพัฒนาท้องถิ่น ประกอบด้วย

(๑) สมาชิกสภาท้องถิ่นที่สภาท้องถิ่นคัดเลือกจำนวนสามคน

(๒) ผู้แทนประชาคมท้องถิ่นที่ประชาคมท้องถิ่นคัดเลือกจำนวนสองคน

(๓) ผู้แทนหน่วยงานที่เกี่ยวข้องที่ผู้บริหารท้องถิ่นคัดเลือกจำนวนสองคน

(๔) หัวหน้าส่วนการบริหารที่คัดเลือกกันเองจำนวนสองคน

(๕) ผู้ทรงคุณวุฒิที่ผู้บริหารท้องถิ่นคัดเลือกจำนวนสองคน

โดยให้คณะกรรมการเลือกกรรมการหนึ่งคนทำหน้าที่ประธานคณะกรรมการ และกรรมการอีกหนึ่งคนทำหน้าที่เลขานุการของคณะกรรมการ โดยกรรมการตาม (๑) (๒) (๓) (๔) และ (๕) ให้มีวาระอยู่ในตำแหน่งคราวละสี่ปีและอาจได้รับการคัดเลือกอีกก็ได้

ข้อ ๒๙ คณะกรรมการติดตามและประเมินผลแผนพัฒนาท้องถิ่นมีอำนาจหน้าที่ ดังนี้

(๑) กำหนดแนวทาง วิธีการในการติดตามและประเมินผลแผนพัฒนา

(๒) ดำเนินการติดตามและประเมินผลแผนพัฒนา

(๓) รายงานผลและเสนอความเห็นซึ่งได้จากการติดตามและประเมินผลแผนพัฒนาท้องถิ่นต่อผู้บริหารท้องถิ่นเพื่อให้ผู้บริหารท้องถิ่นเสนอต่อสภาท้องถิ่น และคณะกรรมการพัฒนาท้องถิ่น พร้อมทั้งประกาศผลการติดตามและประเมินผลแผนพัฒนาท้องถิ่นให้ประชาชนในท้องถิ่นทราบในที่เปิดเผยภายในสิบห้าวันนับแต่วันรายงานผลและเสนอความเห็นดังกล่าว และต้องปิดประกาศไว้เป็นระยะเวลาไม่น้อยกว่าสามสิบวันโดยอย่างน้อยปีละหนึ่งครั้งภายในเดือนธันวาคมของทุกปี

(๔) แต่งตั้งคณะอนุกรรมการหรือคณะทำงานเพื่อช่วยปฏิบัติงานตามที่เห็นสมควร

ประกอบกับแนวทางการติดตามและประเมินผลแผนพัฒนาท้องถิ่นขององค์กรปกครองส่วนท้องถิ่นตามระเบียบกระทรวงมหาดไทยว่าด้วยการจัดทำแผนพัฒนาขององค์กรปกครองส่วนท้องถิ่น พ.ศ.๒๕๔๘ และที่แก้ไขเพิ่มเติม (ฉบับที่ ๓) พ.ศ.๒๕๖๑ ที่ได้ระบุไว้ตามหนังสือ กระทรวงมหาดไทย ที่ มท ๐๘๑๐.๓/ว๖๗๓๒ เรื่อง ซักซ้อมแนวทางการดำเนินการตามแผนพัฒนาท้องถิ่นขององค์กรปกครองส่วนท้องถิ่น ลงวันที่ ๖ พฤศจิกายน ๒๕๖๒ และหนังสือสั่งการอื่นที่เกี่ยวข้อง

๑ การติดตาม...

(๑) การติดตามและประเมินผลยุทธศาสตร์

องค์การบริหารส่วนตำบลไทรขึง ได้ดำเนินการจัดทำแผนพัฒนาท้องถิ่น (พ.ศ.๒๕๖๖-๒๕๗๐) ตามระเบียบกระทรวงมหาดไทยว่าด้วยการจัดทำแผนพัฒนาขององค์กรปกครองส่วนท้องถิ่น พ.ศ.๒๕๔๘ และที่แก้ไขเพิ่มเติมถึง (ฉบับที่ ๓) พ.ศ. ๒๕๖๑ และในการจัดทำแผนพัฒนาท้องถิ่น และหนังสือสั่งการที่เกี่ยวข้อง จะต้องมีการประเมินยุทธศาสตร์เพื่อความสอดคล้องกับแผนพัฒนาท้องถิ่น ที่มีความสอดคล้องและเชื่อมโยงกับกระบวนการติดตามและประเมินผลแผนพัฒนาท้องถิ่นและแผนการใช้จ่าย งบประมาณตามข้อบัญญัติ โดยจะมีการทบทวนผลการปฏิบัติงานตามแผนในปีที่ผ่านมา เพื่อศึกษาถึงปัญหา อุปสรรคในการ ดำเนินงาน สำหรับใช้ในการกำหนดกรอบแนวทางการดำเนินงานในปีต่อไป ตลอดจนมีการรายงานให้ผู้บริหารทราบเป็นระยะๆ ตามระเบียบระทรวงมหาดไทยว่าด้วยการจัดทำแผนขององค์กรปกครองส่วนท้องถิ่น พ.ศ.๒๕๔๘ และที่แก้ไขเพิ่มเติมถึง (ฉบับที่ ๓) พ.ศ. ๒๕๖๑ คณะกรรมการติดตามและประเมินผลแผนพัฒนาท้องถิ่น ซึ่งเป็นส่วนหนึ่งของการติดตามและประเมินผลแผนพัฒนาท้องถิ่น ตามแนวทางการพิจารณาการติดตามและประเมินผลแผนพัฒนาท้องถิ่น โดยดำเนินการให้คะแนนตามเกณฑ์ที่กำหนดไว้ โดยดำเนินการให้คะแนนแล้วเสร็จภายในหกสิบวัน นับแต่วันที่ประกาศใช้งบประมาณรายจ่าย ดังนี้

แนวทางการพิจารณาการติดตามและประเมินผลยุทธศาสตร์เพื่อความสอดคล้องแผนพัฒนาท้องถิ่นขององค์กรปกครองส่วนท้องถิ่น

ประเด็นการพิจารณา	คะแนน
๑. ข้อมูลสภาพทั่วไปและข้อมูลพื้นฐานขององค์กรปกครองส่วนท้องถิ่น	**๒๐**
๒. การวิเคราะห์สภาวการณ์และศักยภาพ	**๒๐**
๓. ยุทธศาสตร์ประกอบด้วย	**๖๐**
๓.๑ ยุทธศาสตร์ขององค์กรปกครองส่วนท้องถิ่น	(๑๐)
๓.๒ ยุทธศาสตร์ขององค์กรปกครองส่วนท้องถิ่นในเขตจังหวัด	(๑๐)
๓.๓ ยุทธศาสตร์จังหวัด	(๑๐)
๓.๔ วิสัยทัศน์	(๕)
๓.๕ กลยุทธ์	(๕)
๓.๖ เป้าประสงค์ของแต่ละประเด็นกลยุทธ์	(๕)
๓.๗ จุดยืนทางยุทธศาสตร์	(๕)
๓.๘ แผนงาน	(๕)
๓.๙ ความเชื่อมโยงของยุทธศาสตร์ในภาพรวม	(๕)
รวมคะแนน	**๑๐๐**

คะแนนรวม ๑๐๐ คะแนน เกณฑ์ที่ควรได้เพื่อให้เกิดความสอดคล้องและขับเคลื่อนการพัฒนาท้องถิ่นขององค์การบริหารส่วนตำบลไทรขึง ไม่ควรน้อยกว่า ๘๐ (๘๐ คะแนน)

/แนวทางเบื้องต้น...

แนวทางเบื้องต้นในการให้คะแนนแนวทางการพิจารณาการติดตามและประเมินผลยุทธศาสตร์
เพื่อความสอดคล้องแผนพัฒนาท้องถิ่นขององค์กรปกครองส่วนท้องถิ่น

ประเด็นการพิจารณา	รายละเอียดหลักเกณฑ์	คะแนนเต็ม	คะแนนที่ได้
๑. ข้อมูลสภาพทั่วไปและข้อมูลพื้นฐานขององค์กรปกครองส่วนท้องถิ่น	**ควรประกอบด้วยข้อมูลดังนี้** (๑) ข้อมูลเกี่ยวกับด้านกายภาพ เช่น ที่ตั้งของหมู่บ้าน/ชุมชน/ตำบล ลักษณะภูมิประเทศ ลักษณะภูมิอากาศ ลักษณะของที่ดิน ลักษณะของแหล่งน้ำ ลักษณะของป่าไม้ ฯลฯ ด้านการเมือง/การปกครอง เช่น เขตการปกครองการเลือกตั้ง ฯลฯ	**๒๐** (๓)	
	(๒) ข้อมูลเกี่ยวกับด้านการเมือง/การปกครอง เช่น เขตการปกครอง การเลือกตั้ง ฯลฯ ประชากร เช่น ข้อมูลเกี่ยวกับจำนวนประชากร และช่วงอายุและจำนวนประชากร ฯลฯ	(๒)	
	(๓) ข้อมูลเกี่ยวกับสภาพทางสังคม เช่น การศึกษา สาธารณสุข อาชญากรรม ยาเสพติด การสังคมสงค์เคราะห์	(๒)	
	(๔) ข้อมูลเกี่ยวกับระบบบริหารพื้นฐาน เช่น การคมนาคมขนส่ง การไฟฟ้า การประปา โทรศัพท์ ฯลฯ	(๒)	
	(๕) ข้อมูลเกี่ยวกับระบบเศรษฐกิจ เช่น การเกษตร การประมง การประศุสัตว์ การบริการ การท่องเที่ยว อุตสาหกรรม การพาณิชย์/กลุ่มอาชีพแรงงาน ฯลฯ	(๒)	
	(๖) ข้อมูลเกี่ยวกับศาสนา ประเพณี วัฒนธรรม เช่น การนับถือศาสนาประเพณี และงานประจำปี ภูมิปัญญาท้องถิ่น ภาษาถิ่น สินค้าพื้นเมืองและของที่ระลึก ฯลฯ และอื่นๆ	(๒)	
	(๗) ข้อมูลเกี่ยวกับทรัพยากรธรรมชาติ เช่น น้ำ ป่าไม้ ภูเขา คุณภาพของทรัพยากรธรรมชาติ ฯลฯ	(๒)	
	(๘) การสำรวจและจัดเก็บข้อมูลเพื่อการจัดทำแผนพัฒนาท้องถิ่นหรือการใช้ข้อมูล จปฐ.	(๒)	
	(๙) การประชุมประชาคมท้องถิ่น รูปแบบ วิธีการ และการดำเนินการประชุมประชาคมท้องถิ่นโดยใช้กระบวนการร่วมคิด ร่วมทำ ร่วมตัดสินใจ ร่วมตรวจสอบ ร่วมรับประโยชน์ ร่วมแก้ไขปัญหา ปรึกษาหารือ แลกเปลี่ยนเรียนรู้ เพื่อแก้ไขปัญหาสำหรับการพัฒนาท้องถิ่นตามอำนาจหน้าที่ขององค์กรปกครองส่วนท้องถิ่น	(๓)	
๒. การวิเคราะห์สภาวการณ์และศักยภาพ	**ควรประกอบด้วยข้อมูลดังนี้** (๑) การวิเคราะห์ที่ควบคลุมความเชื่อมโยง ความสอดคล้องยุทธศาสตร์จังหวัด ยุทธศาสตร์การพัฒนาขององค์กรปกครองส่วนท้องถิ่นในเขตจังหวัด ยุทธศาสตร์ขององค์กรปกครองส่วนท้องถิ่น นโยบายของผู้บริหารท้องถิ่น รวมถึงความเชื่อมโยงแผนยุทธศาสตร์ชาติ ๒๐ ปี แผนพัฒนาเศรษฐกิจและสังคมแห่งชาติ และ Thailand ๔.๐	**๒๐** (๕)	
	(๒) การวิเคราะห์การใช้ผังเมืองรวมหรือผังเมืองเฉพาะและการบังคับใช้ผลของการบังคับใช้ สภาพการณ์ที่เกิดขึ้นต่อการพัฒนาท้องถิ่น	(๓)	
	(๓) การวิเคราะห์ทางสังคม เช่น ด้านแรงงาน การศึกษา สาธารณสุข ความยากจน อาชญากรรม ปัญหายาเสพติด เทคโนโลยี จารีต ประเพณี วัฒนธรรม ภูมิปัญญาท้องถิ่น เป็นต้น	(๓)	
	(๔) การวิเคราะห์ทางเศรษฐกิจ ข้อมูลด้านรายได้ครัวเรือน การส่งเสริมอาชีพ กลุ่มอาชีพ กลุ่มทางสังคม การพัฒนาอาชีพและกลุ่มต่างๆ สภาพทางเศรษฐกิจและความเป็นอยู่ทั่วไป เป็นต้น	(๓)	
	(๕) การวิเคราะห์สิ่งแวดล้อม พื้นที่สีเขียว ธรรมชาติต่างๆ ทางภูมิศาสตร์ กระบวนการหรือสิ่งที่เกิดขึ้น การประดิษฐ์ที่มีผลต่อสิ่งแวดล้อมและการพัฒนา	(๓)	
	(๖) ผลการวิเคราะห์ศักยภาพเพื่อประเมินสถานภาพการพัฒนาในปัจจุบันและโอกาสการพัฒนาในอนาคตของท้องถิ่น ด้วยเทคนิค SWOT Analysis ที่อาจส่งผลต่อการดำเนินงานได้แก่ S-Strengit (จุดแข็ง) W-Weakness (จุดอ่อน) O-Opportunity (โอกาส) และT-Therat (อุปสรรค)	(๓)	

ประเด็นการพิจารณา	รายละเอียดหลักเกณฑ์	คะแนนเต็ม	คะแนนที่ได้
๓. ยุทธศาสตร์ ๓.๑ ยุทธศาสตร์ขององค์กรปกครองส่วนท้องถิ่น	**ควรประกอบด้วยข้อมูลดังนี้** สอดคล้องกับสภาพสังคม เศรษฐกิจ สิ่งแวดล้อมของท้องถิ่น ประเด็นปัญหาการพัฒนาและแนวทางการพัฒนาที่สอดคล้องกับยุทธศาสตร์ขององค์กรปกครองส่วนท้องถิ่น และเชื่อมโยงหลักประชารัฐแผนยุทธศาสตร์ชาติ ๒๐ ปี แผนพัฒนาเศรษฐกิจและสังคมแห่งชาติ และ Thailand ๔.๐	**๖๐** (๑๐)	
๓.๒ ยุทธศาสตร์ขององค์กรปกครองส่วนท้องถิ่นในเขตจังหวัด	สอดคล้องและเชื่อมโยงกับสภาพสังคม เศรษฐกิจ สิ่งแวดล้อมของท้องถิ่น และยุทธศาสตร์จังหวัด และเชื่อมโยงหลักประชารัฐ แผนยุทธศาสตร์ชาติ ๒๐ ปี แผนพัฒนาเศรษฐกิจและสังคมแห่งชาติและ Thailand ๔.๐	(๑๐)	
๓.๓ ยุทธศาสตร์จังหวัด	สอดคล้องกับแผนพัฒนากลุ่มจังหวัด ยุทธศาสตร์พัฒนาภาค แผนพัฒนาเศรษฐกิจและสังคมแห่งชาติ แผนการบริหารราชการแผ่นดิน นโยบาย/ยุทธศาสตร์ คสช. และนโยบายรัฐบาล หลักประชารัฐ แผนยุทธศาสตร์ชาติ ๒๐ ปี และThailand ๔.๐	(๑๐)	
๓.๔ วิสัยทัศน์	วิสัยทัศน์ ซึ่งมีลักษณะแสดงสถานภาพที่องค์กรปกครองส่วนท้องถิ่นต้องการจะเป็นหรือบรรลุถึงอนาคตอย่างชัดเจน สอดคล้องกับโอกาสและศักยภาพที่เป็นลักษณะเฉพาะองค์กรปกครองส่วนท้องถิ่นและสัมพันธ์กับโครงการพัฒนา	(๕)	
๓.๕ กลยุทธ์	แสดงให้เห็นช่องทาง วิธีการ ภารกิจหรือสิ่งที่ต้องทำตามอำนาจหน้าที่ขององค์กรปกครองส่วนท้องถิ่นที่จะนำไปสู่การบรรลุวิสัยทัศน์ หรือแสดงให้เห็นถึงความชัดเจนในสิ่งที่จะดำเนินการให้บรรลุวิสัยทัศน์นั้น	(๕)	
๓.๖ เป้าประสงค์ของแต่ละประเด็นกลยุทธ์	เป้าประสงค์ของแต่ละประเด็นกลยุทธ์มีความสอดคล้องและสนับสนุนต่อกลยุทธ์ที่จะเกิดขึ้น มุ่งหมายสิ่งหนึ่งสิ่งใดที่ชัดเจน	(๕)	
๓.๗ จุดยืนทางยุทธศาสตร์ (Positioning)	ความมุ่งมั่นอันแน่วแน่ในการวางแผนพัฒนาท้องถิ่น เพื่อให้บรรลุวิสัยทัศน์ขององค์กรปกครองส่วนท้องถิ่น ซึ่งเกิดจากศักยภาพของพื้นที่จริง ที่จะนำไปสู่งผลสำเร็จทางยุทธศาสตร์	(๕)	
๓.๘ แผนงาน	แผนงานหรือจุดมุ่งหมายเพื่อการพัฒนาในอนาคต กำหนดจุดมุ่งหมายในเรื่องใดเรื่องหนึ่งหรือแผนงานที่เกิดจากเป้าประสงค์ ตัวชี้วัด ค่าเป้าหมาย กลยุทธ์ จุดยืนทางยุทธศาสตร์ขององค์กรปกครองส่วนท้องถิ่นที่มีความชัดเจน นำไปสู่การทำโครงการพัฒนาท้องถิ่นในแผนพัฒนาท้องถิ่น โดยระบุแผนงานและความเชื่อมโยงดังกล่าว	(๕)	
๓.๙ ความเชื่อมโยงของยุทธศาสตร์ในภาพรวม	ความเชื่อมโยงองค์รวมที่นำไปสู่การพัฒนาท้องถิ่นที่เกิดผลผลิต/โครงการจากแผนยุทธศาสตร์ชาติ ๒๐ ปี แผนพัฒนาเศรษฐกิจและสังคมแห่งชาติ ฉบับที่ ๑๒ Thailand ๔.๐ แผนพัฒนาภาค/แผนพัฒนากลุ่มจังหวัด /แผนพัฒนาจังหวัด ยุทธศาสตร์การพัฒนาขององค์กรปกครองส่วนท้องถิ่นในเขตจังหวัด และยุทธศาสตร์ขององค์กรปกครองส่วนท้องถิ่น	(๕)	
รวมคะแนน		**๑๐๐**	

/๔.๒ การติดตาม...

(๒) การติดตามและประเมินผลโครงการ

ในการจัดทำแผนพัฒนาท้องถิ่น (พ.ศ. ๒๕๖๖–๒๕๗๐) ขององค์กรปกครองส่วนท้องถิ่นจะต้องมีการติดตามและประเมินผลโครงการขององค์กรปกครองสวนท้องถิ่นเพื่อความสอดคล้องแผนพัฒนาท้องถิ่นตามระเบียบกระทรวงมหาดไทย ว่าด้วยการจัดทำแผนขององค์กรปกครองส่วนท้องถิ่น พ.ศ.๒๕๔๘ และที่แก้ไขเพิ่มเติมถึง (ฉบับที่ ๓) พ.ศ.๒๕๖๑ โดยคณะกรรมการติดตามและประเมินผลแผนพัฒนาท้องถิ่น จะต้องดำเนินการให้คะแนนตามเกณฑ์ที่กำหนดไว้ ซึ่งเป็นส่วนหนึ่งของการติดตามและประเมินผลแผนพัฒนา โดยดำเนินการให้แล้วเสร็จภายในหกสิบวัน นับแต่วันที่ประกาศใช้งบประมาณรายจ่าย รายละเอียดแนวทางการพิจารณาตามหนังสือกระทรวงมหาดไทย ด่วนที่สุด ที่ มท ๐๘๑๐.๓/ว ๒๙๓๑ ลงวันที่ ๑๕ พฤษภาคม ๒๕๖๒ เรื่อง ซักซ้อมแนวทางการทบทวนแผนพัฒนาท้องถิ่น (พ.ศ. ๒๕๖๑–๒๕๖๕) ขององค์กรปกครองส่วนท้องถิ่น ดังนี้

แนวทางการพิจารณาการติดตามและประเมินผลโครงการเพื่อความสอดคล้องแผนพัฒนาท้องถิ่น (พ.ศ. ๒๕๖๖ – ๒๕๗๐) ขององค์กรปกครองส่วนท้องถิ่น

ประเด็นการพิจารณา	คะแนน
๑. การสรุปสถานการณ์การพิจารณา	๑๐
๒. การประเมินผลการนำแผนพัฒนาท้องถิ่นไปปฏิบัติในเชิงปริมาณ	๑๐
๓. การประเมินผลการนำแผนพัฒนาท้องถิ่นไปปฏิบัติในเชิงคุณภาพ	๑๐
๔. แผนงานและยุทธศาสตร์การพิจารณา	๑๐
๕. โครงการพัฒนา ประกอบด้วย	๖๐
๕.๑ ความชัดเจนของชื่อโครงการ	(๕)
๕.๒ กำหนดวัตถุประสงค์สอดคล้องกับโครงการ	(๕)
๕.๓ เป้าหมาย (ผลผลิตของโครงการ) มีความชัดเจนนำไปสู่การตั้งงบประมาณได้ถูกต้อง	(๕)
๕.๔ โครงการมีความสอดคล้องกับแผนยุทธศาสตร์ชาติ ๒๐ ปี	(๕)
๕.๕ เป้าหมาย (ผลผลิตของโครงการ) มีความสอดคล้องกับแผนพัฒนาเศรษฐกิจและสังคมแห่งชาติ	(๕)
๕.๖ โครงการมีความสอดคล้องกับ Thailand ๔.๐	(๕)
๕.๗ โครงการสอดคล้องกับยุทธศาสตร์จังหวัด	(๕)
๕.๘ โครงการแก้ไขปัญหาความยากจนหรือการเสริมสร้างให้ประเทศชาติมั่งคง มั่งคั่ง ยั่งยืน ภายใต้หลักประชารัฐ	(๕)
๕.๙ งบประมาณ มีความสอดคล้องกับเป้าหมาย (ผลผลิตของโครงการ)	(๕)
๕.๑๐ มีการประมาณการราคาถูกต้องตามหลักวิธีการงบประมาณ	(๕)
๕.๑๑ มีการกำหนดตัวชี้วัด (KPI) และสอดคล้องกับวัตถุประสงค์และผลคาดว่าที่จะได้รับ	(๕)
๕.๑๒ ผลที่คาดว่าจะได้รับ สอดคล้องกับวัตถุประสงค์	(๕)
รวมคะแนน	**๑๐๐**

/แนวทางเบื้องต้น...

แนวทางเบื้องต้นในการให้คะแนนแนวทางการพิจารณาการติดตามและประเมินผลโครงการ
เพื่อความสอดคล้องแผนพัฒนาท้องถิ่น (พ.ศ. ๒๕๖๖ – ๒๕๗๐) ขององค์กรปกครองส่วนท้องถิ่น

ประเด็นการพิจารณา	รายละเอียดหลักเกณฑ์	คะแนนเต็ม	คะแนนที่ได้
๑. การสรุปสถานการณ์การพัฒนา	เป็นการวิเคราะห์กรอบการจัดทำยุทธศาสตร์ขององค์กรปกครองส่วนท้องถิ่น (ใช้การวิเคราะห์ SWOT Analysis/Demand (Demand Analysis)/Global Demand และ Trend ปัจจัยและสถานการณ์การเปลี่ยนแปลงที่มีผลต่อการพัฒนา อย่างน้อยต้องประกอบด้วยการวิเคราะห์ศักยภาพด้านเศรษฐกิจ, ด้านสังคม, ด้านทรัพยากรธรรมชาติและสิ่งแวดล้อม)	**๑๐**	
๒. การประเมินผลการนำแผนพัฒนาท้องถิ่นไปปฏิบัติในเชิงปริมาณ	๑) การควบคุมที่มีตัวเลขต่างๆ เพื่อนำมาใช้วัดผลในเชิงปริมาณ เช่น การวัดจำนวนโครงการ กิจกรรม งานต่างๆ ก็คือผลผลิตนั่งเองว่าเป็นไปตามที่ตั้งเป้าหมายเอาไว้หรือไม่จำนวนที่ดำเนินการจริงตามที่ได้กำหนดไว้เท่าไร จำนวนที่ไม่สามารถดำเนินการได้มีจำนวนเท่าไหร่ สามารถอธิบายได้ตามหลักประสิทธิภาพ (Effciency) ของการพัฒนาท้องถิ่นตามอำนาจหน้าที่ที่ได้กำหนดไว้ ๒) วิเคราะห์ผลกระทบ/สิ่งที่กระทบ (Impact) โครงการที่ดำเนินการในเชิงปริมาณ (Qualitative)	**๑๐**	
๓. การประเมินผลการนำแผนพัฒนาท้องถิ่นไปปฏิบัติในเชิงคุณภาพ	๑) การประเมินประสิทธิผลของแผนพัฒนาในเชิงคุณภาพคือการนำเอาเทคนิคๆ มาใช้เพื่อวัดค่าภารกิจ โครงการ กิจกรรม งานต่างๆ ที่ดำเนินการในพื้นที่นั้นๆ ตรงต่อความต้องการของประชาชนหรือไม่และเป็นไปตามอำนาจหน้าที่หรือไม่ ประชาชนพึงพอใจหรือไม่ สิ่งของ วัสดุครุภัณฑ์ การดำเนินการต่างๆ มีสภาพหรือลักษณะถูกต้อง คงทน ถาวร สามารถใช้การได้ตามวัตถุประสงค์หรือไม่ ซึ่งเป็นไปตามหลักประสิทธิผล (Effectiveness) ผลการปฏิบัติราชการตามที่บรรลุวัตถุประสงค์ และเป้าหมายของแผนปฏิบัติราชการตามที่ได้รับงบประมาณมาดำเนินการ รวมถึงสามารถเทียบเคียงกับส่วนราชการหรือหน่วยงาน ๒) วิเคราะห์ผลกระทบ/สิ่งที่กระทบ (Impact) โครงการที่ดำเนินการในเชิงคุณภาพ (Qualitative)	**๑๐**	
๔. แผนงานและยุทธศาสตร์การพัฒนา	๑) วิเคราะห์แผนงาน งาน ที่เกิดจากด้านต่างๆ มีความสอดคล้องกับยุทธศาสตร์ขององค์กรปกครองส่วนท้องถิ่นในมิติต่างๆ จนนำไปสู่การจัดทำโครงการพัฒนาท้องถิ่นโดยใช้ SWOT Analysis/Demand (Demand Analysis)/Global Demand/Trend หรือหลักการบูรณาการ (Integration) กับองค์กรปกครองส่วนท้องถิ่นที่มีพื้นที่ติดต่อกัน ๒) วิเคราะห์แผนงาน งาน ที่เกิดจากด้านต่างๆ ที่สอดคล้องกับการแก้ไขปัญหาความยากจนหลักประชารัฐ	**๑๐**	
๕. โครงการพัฒนา ๕.๑ ความชัดเจนของชื่อโครงการ	**ควรประกอบด้วยข้อมูลดังนี้** เป็นโครงการที่มีวัตถุประสงค์สนองต่อยุทธศาสตร์การพัฒนาขององค์กรปกครองส่วนท้องถิ่นและดำเนินการเพื่อให้การพัฒนาบรรลุตามวิสัยทัศน์ขององค์กรปกครองส่วนท้องถิ่นที่กำหนดไว้ ชื่อโครงการมีความชัดเจน มุ่งไปเรื่องใดเรื่องหนึ่ง อ่านแล้วเข้าใจได้ว่าจะพัฒนาอะไรในอนาคต	**๖๐** (๕)	
๕.๒ กำหนดวัตถุประสงค์สอดคล้องกับโครงการ	มีวัตถุประสงค์ชัดเจน (clear objective) โครงการต้องกำหนดวัตถุประสงค์สอดคล้องกับความเป็นมาของโครงการ สอดคล้องกับหลักการและเหตุผล วิธีการดำเนินงานต้องสอดคล้องกับวัตถุประสงค์ มีความเป็นไปได้ชัดเจน มีลักษณะเฉพาะเจาะจง	(๕)	
๕.๓ เป้าหมาย (ผลผลิตของโครงการ) มีความชัดเจนนำไปสู่การตั้งงบประมาณได้ถูกต้อง	สภาพที่อยากให้เกิดขึ้นในอนาคตเป็นทิศทางที่ต้องไปให้ถึงเป้าหมายต้องชัดเจน สามารถระบุจำนวนเท่าไร กลุ่มเป้าหมายคืออะไร มีผลผลิตอย่างไร กลุ่มเป้าหมาย พื้นที่ดำเนินงาน และระยะเวลาดำเนินงานอธิบายให้ชัดเจนว่าโครงการนี้จะทำที่ไหน เริ่มต้นในช่วงเวลาใดและจบลงเมื่อไร ใครคือกลุ่มเป้าหมายของโครงการ หากกลุ่มเป้าหมายมีหลายกลุ่ม ให้บอกชัดลงไปว่าใครคือกลุ่มเป้าหมายหลายหลัก ใครคือกลุ่มเป้าหมายรอง	(๕)	

ประเด็นการพิจารณา	รายละเอียดหลักเกณฑ์	คะแนนเต็ม	คะแนนที่ได้
๕.๔ โครงการมีความสอดคล้องกับแผนยุทธศาสตร์ ๒๐ ปี	โครงการสอดคล้องกับ (๑) ความมั่นคง (๒) การสร้างความสามารถในการแข่งขัน (๓) การพัฒนาเสริมสร้างศักยภาพคน (๔) การสร้างโอกาสความเสนอภาคและเท่าเทียมกันทางสังคม (๕) การสร้างการเติบโตบนคุณภาพชีวิตที่เป็นมิตรต่อสิ่งแวดล้อม (๖) การปรับสมดุลและพัฒนาระบบการบริหารจัดการภาครัฐ เพื่อให้เกิดความมั่นคง มั่งคั่ง ยั่งยืน	(๕)	
๕.๕ เป้าหมาย (ผลผลิตของโครงการ) มีความสอดคล้องกับแผนพัฒนาเศรษฐกิจและสังคมแห่งชาติ	โครงการมีความสอดคล้องแผนพัฒนาเศรษฐกิจและสังคมแห่งชาติฉบับที่ ๑๒ โดย (๑) ยึดหลักปรัชญาเศรษฐกิจพอเพียง (๒) ยึดคนเป็นศูนย์กลางพัฒนา (๓) ยึดวิสัยทัศน์ภายใต้ยุทธศาสตร์ชาติ ๒๐ ปี (๔) ยึดเป้าหมายอนาคตประเทศไทย ๒๕๗๙ (๕) ยึดหลักการนำไปสู่ปฏิบัติให้เกิดผลสัมฤทธิ์อย่างจริงจังใน ๕ ปีที่ต่อยอดไปสู่ผลสัมฤทธิ์ที่เป็นเป้าหมายระยะยาวภายใต้แนวทางการพัฒนา (๑) การยกระดับศักยภาพการแข่งขันและการหลุดพ้นกับดักรายได้ปานกลางสู่รายได้สูง (๒) การพัฒนาศักยภาพคนตามช่วงวัยและการปฏิรูประบบเพื่อสร้างสังคมสูงวัยอย่างมีคุณภาพ (๓) การลดความเลื่อมล้ำทางสังคม (๔) การรองรับการเชื่อมโยงภูมิภาคและความเป็นเมือง (๕) การสร้างความเจริญเติบโตทางเศรษฐกิจและสังคมอย่างเป็นมิตรกับสิ่งแวดล้อม (๖) การบริหารราชการแผ่นดินที่มีประสิทธิภาพ	(๕)	
๕.๖ โครงการมีความสอดคล้อง	โครงการมีลักษณะหรือสอดคล้องกับการปรับเปลี่ยนโครงสร้างเศรษฐกิจไปสู่ Value-Based Economy หรือเศรษฐกิจที่ขับเคลื่อนด้วยนวัตกรรม ทำน้อย ได้มาก เช่น (๑) เปลี่ยนจากการผลิตสินค้า โภคภัณฑ์ไปสู่สินค้าเชิงนวัตกรรม (๒) เปลี่ยนจากการขับเคลื่อนประเทศด้วยภาคอุตสาหกรรม ไปสู่การขับเคลื่อนด้วนเทคโนโลยี ความคิดสร้างสรรค์และนวัตกรรม (๓) เปลี่ยนจากการเน้นภาคการผลิตสินค้าไปสู่การเน้นภาคบริการมากขึ้น รวมถึงโครงการที่เติมเต็มด้วยวิทยาการ ความคิดสร้างสรรค์ นวัตกรรม วิทยาศาสตร์ เทคโนโลยี และการวิจัยและพัฒนาแล้วต่อยอดความได้เปรียบเชิงเปรียบเทียบ เช่น ด้านการเกษตรเทคโนโลยีชีวภาพ สาธารณสุข วัฒนธรรม ฯลฯ	(๕)	
๕.๗ โครงการสอดคล้องกับยุทธศาสตร์จังหวัด	โครงการพัฒนาท้องถิ่นมีความสอดคล้องกับห้วงระยะเวลาของแผนพัฒนาจังหวัดที่ได้กำเนิดขึ้น เพื่อขับเคลื่อนการพัฒนาท้องถิ่นเสมือนหนึ่งการขับเคลื่อนการพัฒนาจังหวัด ซึ่งไม่สามารถแยกส่วนใดส่วนหนึ่งออกจากกันได้ นอกจากนี้โครงการพัฒนาท้องถิ่นต้องเป็นโครงการเชื่อมต่อหรือเดินทางไปด้วยกันกับยุทธศาสตร์จังหวัดที่ได้กำหนดขึ้นเป็นปัจจุบัน	(๕)	
๕.๘ โครงการแก้ไขปัญหาความยากจนหรือการเสริมสร้างให้ประเทศชาติมั่นคง มั่งคั่ง ยั่งยืน ภายใต้หลักประชารัฐ	เป็นโครงการที่ดำเนินการภายใต้พื้นฐานความพอเพียงที่ประชาชนดำเนินการเองหรือร่วมดำเนินการ เป็นโครงการต่อยอดและขยายได้ เป็นโครงการที่ประชาชนต้องการเพื่อให้เกิดความยั่งยืน ซึ่งมีลักษณะที่จะให้ท้องถิ่นมีความมั่นคง มั่งคั่ง ยั่งยืน เป็นท้องถิ่นที่พัฒนาแล้วด้วยการพัฒนาปรัชญาเศรษฐกิจพอเพียง	(๕)	
๕.๙ งบประมาณมีความสอดคล้องกับเป้าหมาย (ผลผลิตของโครงการ)	งบประมาณโครงการพัฒนาจะต้องคำนึงถึงหลักสำคัญ ๕ ประการในการจัดทำโครงการได้แก่ (๑) ความประหยัด (Economy) (๒) ความมีประสิทธิภาพ (Effciency) (๓) ความมีประสิทธิผล (Effectiveness) (๔) ความยุติธรรม (Equity) (๕) ความโปร่งใส (Transparency)	(๕)	
๕.๑๐ มีการประมาณการราคาถูกต้องตามหลักวิธีการงบประมาณ	การประมาณราคาเพื่อการพัฒนาต้องให้สอดคล้องกับโครงการถูกต้องตามหลักวิชาการทางช่าง หลักของราคากลาง ราคากลางท้องถิ่น มีความโปร่งใสในการกำหนดราคาและตรวจสอบในเชิงประจักษ์	(๕)	
๕.๑๑ มีการกำหนดตัวชี้วัด (KPI) และสอดคล้องกับวัตถุประสงค์และผลที่คาดว่าจะได้รับ	มีการกำหนดตัวชี้วัดผลงาน (Key Performancy Indicator : KPI) ที่ สามารถวัดได้ (measurable) ใช้บอกประสิทธิผล (effectiveness) ใช้บอกประสิทธิภาพ (efficiency) ได้ เช่น การกำหนดความพึงพอใจ การกำหนดร้อยละ การกำหนดอันเกิดจากผลของวัตถุประสงค์ที่เกิดที่สิ่งที่ได้รับ (การคาดการณ์ คาดว่าจะได้รับ)	(๕)	
๕.๑๒ ผลที่คาดว่าจะได้รับสอดคล้องกับวัตถุประสงค์	ผลที่ได้รับเป็นสิ่งที่เกิดขึ้นได้จริงจากการดำเนินการตามโครงการพัฒนาซึ่งสอดคล้องกับวัตถุประสงค์ที่ตั้งไว้ การได้ผลหรือผลที่เกิดขึ้นจะต้องเท่ากับวัตถุประสงค์หรือมากกว่าวัตถุประสงค์ ซึ่งการเขียนวัตถุประสงค์ควรคำนึงถึง (๑) มีความเป็นไปได้และมีความเฉพาะเจาะจง ในการดำเนินงานตามโครงการ (๒) วัดและประเมินผลดับของความสำเร็จได้ (๓) ระบุสิ่งที่ต้องการดำเนินงานอย่างชัดเจนและเฉพาะเจาะจงมากที่สุดและสามารถปฏิบัติได้ (๔) เป็นเหตุเป็นผล สอดคล้องกับความเป็นจริง (๕) ส่งผลต่อการบ่งบอกเวลาได้	(๕)	
รวมคะแนน		**๑๐๐**	

๓. การวัดผลในเชิงปริมาณ (Quantity)

การประเมินผลจากโครงการที่จะดำเนินการในแผนพัฒนาท้องถิ่น (พ.ศ. ๒๕๖๖ – ๒๕๗๐) โดยบ่งเป็นยุทธศาสตร์การพัฒนา รายปีและงบประมาณ

ยุทธศาสตร์ อบต.ไทรขึง	๒๕๖๖		๒๕๖๗		๒๕๖๘		๒๕๖๙		๒๕๗๐	
	จำนวน (โครงการ)	งบประมาณ (บาท)	จำนวน (โครงการ)	งบประมาณ (บาท)	จำนวน (โครงการ)	งบประมาณ (บาท)	จำนวน (โครงการ)	งบประมาณ (บาท)	จำนวน (โครงการ)	งบประมาณ (บาท)
๑.ยุทธศาสตร์การพัฒนาด้านโครงสร้างพื้นฐาน										
๒.ยุทธศาสตร์การพัฒนา ด้านการส่งเสริม คุณภาพชีวิตและสังคมตามหลักเศรษฐกิจพอเพียง										
๓.ยุทธศาสตร์การพัฒนา ด้านการศึกษา การกีฬา ศาสนา ศิลปวัฒนธรรม จารีตประเพณีและภูมิปัญญาท้องถิ่น										
๔.ยุทธศาสตร์การพัฒนา ด้านสาธารณสุข										
๕.ยุทธศาสตร์การพัฒนาด้านทรัพยากรธรรมชาติ สิ่งแวดล้อมและการท่องเที่ยว										
๖.ยุทธศาสตร์การพัฒนาด้านการเมือง การบริหารและการพัฒนาบุคลากร										
รวม										

๔ การวัดผลในเชิงคุณภาพ (Quality)

การจัดผลเชิงคุณภาพ ใช้การสำรวจความพึงพอใจในการวัดผลเชิงคุณภาพโดยภาพรวม โดยได้มีการประเมินความพึงพอใจ ซึ่งการประเมินความพึงพอใจทำให้ทราบถึงผลเชิงคุณภาพในการดำเนินงานขององค์กรปกครองส่วนท้องถิ่นในภาพรวม โดยเครื่องมือที่ใช้ในการประเมินความพึงพอใจ มีดังนี้

- แบบประเมินความพึงพอใจต่อผลการดำเนินงานขององค์กรปกครองส่วนท้องถิ่น
- แบบประเมินความพึงพอใจของผู้รับบริการในงานบริการขององค์กรปกครองส่วนท้องถิ่น (ให้หน่วยงานภายนอกดำเนินการ)

และแบบสำหรับกาติดตามและประเมินผลในรูปแบบอื่นๆ ที่มีความสอดคล้องและเป็นไปตามแนวทางที่กำหนด ในแต่ละประเภทและความเหมาะสม

(๓) สรุปผลการพัฒนาท้องถิ่น จากแผนพัฒนาท้องถิ่น พ.ศ.๒๕๖๑-๒๕๖๕

ยุทธศาสตร์	การติดตามแผนพัฒนาท้องถิ่น พ.ศ.2561			การติดตามแผนพัฒนาท้องถิ่น พ.ศ.2562			การติดตามแผนพัฒนาท้องถิ่น พ.ศ.2563		
	จำนวนโครงการและงบประมาณตามแผนพัฒนาท้องถิ่น	จำนวนโครงการและงบประมาณอนุมัติงบประมาณ	จำนวนโครงการและงบประมาณโครงการที่ดำเนินการ	จำนวนโครงการและงบประมาณตามแผนพัฒนาท้องถิ่น	จำนวนโครงการและงบประมาณอนุมัติงบประมาณ	จำนวนโครงการและงบประมาณโครงการที่ดำเนินการ	จำนวนโครงการและงบประมาณตามแผนพัฒนาท้องถิ่น	จำนวนโครงการและงบประมาณอนุมัติงบประมาณ	จำนวนโครงการและงบประมาณโครงการที่ดำเนินการ
1.ยุทธศาสตร์ยุทธศาสตร์การพัฒนาด้านโครงสร้างพื้นฐาน	50 (45,147,000)	20 (14,622,000)	20 (13,802,324)	148 (262,749,470)	30 (16,941,000)	26 (15,458,600)	147 (240,554,920)	50 (38,607,151)	47 (37,277,766)
2.ยุทธศาสตร์การพัฒนาด้านการส่งเสริมคุณภาพชีวิตและสังคมตามหลักปรัชญาเศรษฐกิจพอเพียง	28 (12,414,000)	5 (10,234,000)	5 (8,310,118)	28 (13,601,000)	15 (10,995,050)	10 (10,335,086)	29 (14,011,000)	10 (11,719,000)	4 (10,726,552)
3.ยุทธศาสตร์การพัฒนาด้านการศึกษา การกีฬา การศาสนา ศิลปวัฒนธรรม จารีตประเพณี และภูมิปัญญาท้องถิ่น	30 (6,208,000)	10 (7,047,000)	10 (6,542,051)	64 (18,594,900)	24 (10,040,310)	22 (9,276,327)	65 (17,827,200)	20 (10,514,460)	9 (7,169,947)
4.ยุทธศาสตร์การพัฒนาด้านสาธารณสุข	8 (600,000)	1 (65,000)	1 (61,194)	12 (896,400)	8 (657,500)	1 (93,497)	14 (1,506,000)	6 (685,000)	3 (340,623)
5.ยุทธศาสตร์การพัฒนาด้านทรัพยากรธรรมชาติ สิ่งแวดล้อม และการท่องเที่ยว	12 (13,499,800)	2 (300,000)	2 (24,093)	13 (4,599,800)	3 (475,000)	2 (194,530)	10 (3,019,800)	2 (61,000)	2 (10,943)
6.ยุทธศาสตร์การพัฒนาด้านการเมืองการบริหาร	20 (8,775,000)	8 (539,000)	8 (230,338)	22 (10,250,000)	8 (618,000)	7 (463,369)	20 (3,200,000)	10 (1,848,000)	5 (718,201)
รวมทั้งสิ้น	**148 (86,643,800)**	**46 (32,807,000)**	**46 (28,970,118)**	**287 (310,691,570)**	**88 (39,726,860)**	**68 (35,821,409)**	**285 (280,118,920)**	**98 (63,214,611)**	**70 (38,607,151)**

แผนภูมิเปรียบเทียบแสดงผลการติดตามและประเมินผลแผนพัฒนาท้องถิ่น
ในช่วงปีงบประมาณ พ.ศ.๒๕๖๑-๒๕๖๓

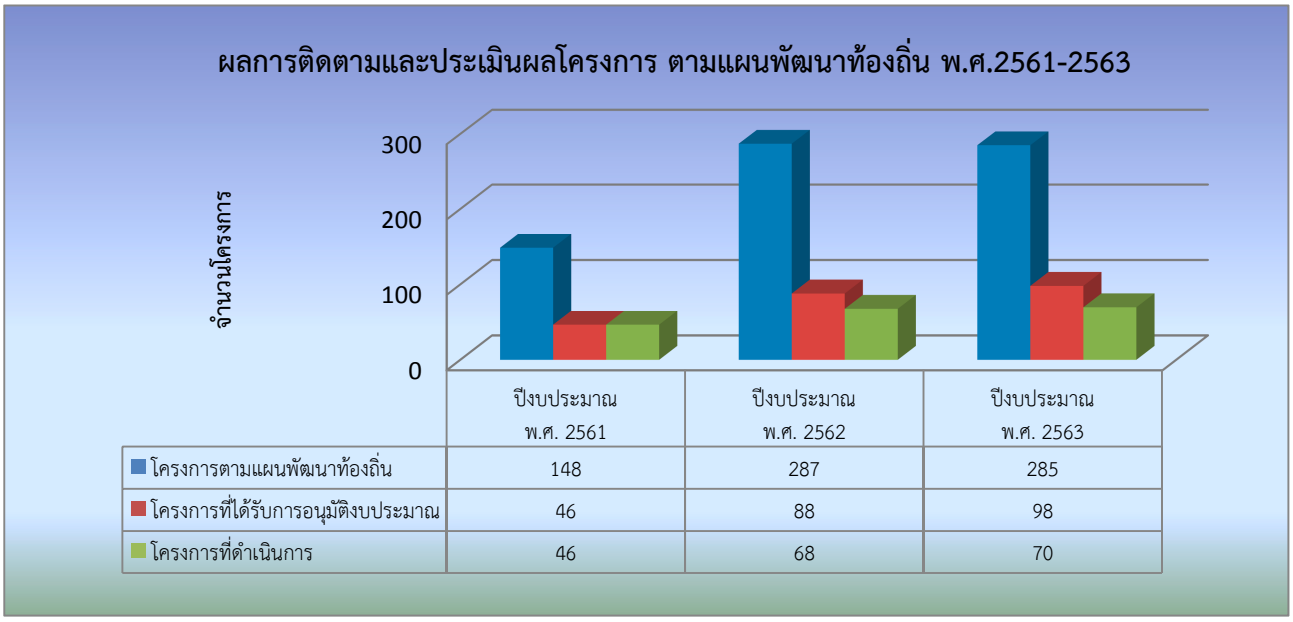

	ปีงบประมาณ พ.ศ. 2561	ปีงบประมาณ พ.ศ. 2562	ปีงบประมาณ พ.ศ. 2563
โครงการตามแผนพัฒนาท้องถิ่น	148	287	285
โครงการที่ได้รับการอนุมัติงบประมาณ	46	88	98
โครงการที่ดำเนินการ	46	68	70

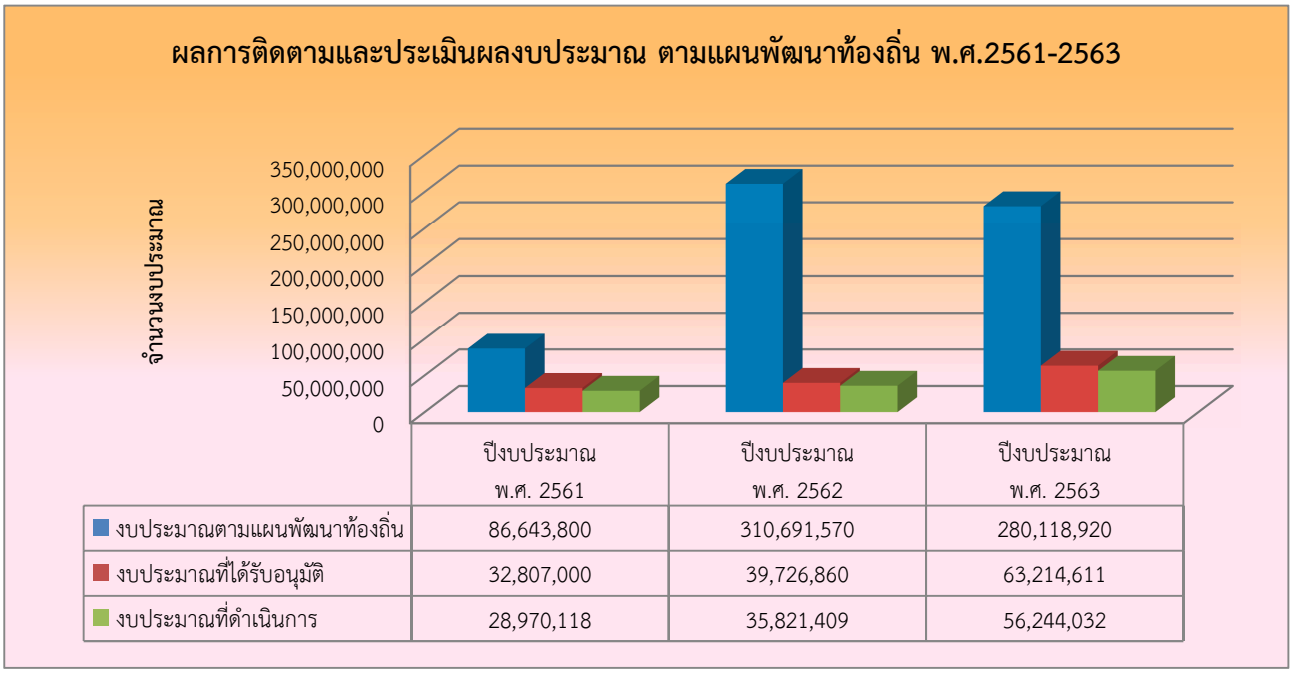

	ปีงบประมาณ พ.ศ. 2561	ปีงบประมาณ พ.ศ. 2562	ปีงบประมาณ พ.ศ. 2563
งบประมาณตามแผนพัฒนาท้องถิ่น	86,643,800	310,691,570	280,118,920
งบประมาณที่ได้รับอนุมัติ	32,807,000	39,726,860	63,214,611
งบประมาณที่ดำเนินการ	28,970,118	35,821,409	56,244,032

(๔) ข้อเสนอแนะในการจัดทำแผนพัฒนาท้องถิ่นในอนาคต

๑) ผลกระทบนำไปสู่อนาคต

จากการติดตามและประเมินผลแผนพัฒนาท้องถิ่น (พ.ศ.๒๕๖๑-๒๕๖๕) โดยเฉพาะในปีงบประมาณ พ.ศ.๒๕๖๑ ถึงปีงบประมาณ พ.ศ.๒๕๖๓ โดยการติดตามผลกระทบต่อการดำเนินงานตามแผนพัฒนาท้องถิ่น ตามยุทธศาสตร์การพัฒนา ทั้ง ๖ ยุทธศาสตร์ พบว่า การดำเนินงานที่ผ่านมาองค์การบริหารส่วนตำบลไทรขึง ได้ดำเนินการพัฒนาอย่างต่อเนื่อง เพื่อแก้ไขปัญหาความเดือดร้อนของประชาชน และตอบสนองความต้องการในพื้นที่ในการพัฒนาท้องถิ่นได้อย่างมีประสิทธิภาพ เกิดประโยชน์สุขแก่ประชาชน แต่ด้วยปัจจัยหลายอย่างทำให้การพัฒนาเกิดปัญหา อุปสรรค หลายประการ ไม่ว่าจะเป็นปัญหาเรื่องงบประมาณ ที่ไม่เพียงพอต่อการดำเนินการให้ครบทุกโครงการ ด้านภัยธรรมชาติ หรือแม้กระทั่งปัญหาเรื่องภัยระบาดของโรคโควิด 2019 ที่กำลังทวีความรุนแรงในช่วงปีงบประมาณ พ.ศ.๒๕๖๓ นี้ เป็นความท้าทายในการดำเนินการในการพัฒนา ที่ต้องเผชิญกับปัญหาที่ยากต่อการคาดการณ์ และมีผลกระทบที่เป็นวงกว้าง ในทุกมิติ ทุกๆ ด้าน เพื่อปรับตัวให้เหมาะสมต่อแนวโน้มที่อาจจะเกิดขึ้นในอนาคต เข้าใจการเปลี่ยนแปลงของโลกและสามารถปรับตัวได้ทันท่วงที เพื่อเตรียมใจกับรูปแบบการใช้ชีวิตที่อาจจะเปลี่ยนไป อย่างแรกที่เห็นได้ชัดเจนที่สุด ที่เกี่ยวข้องโดยตรงก็คือ รูปแบบการใช้ชีวิตที่ต้องเปลี่ยนแปลงเข้าสู่สิ่งที่เรียกว่า “ความปกติใหม่” หรือ “New Normal” คือชีวิตที่ต้องใส่หน้ากากทุกครั้งเวลาออกนอกบ้าน สถานที่ต่างๆ ก็ต้องมีการตรวจวัดอุณหภูมิและคอยทำความสะอาดฆ่าเชื้อตลอดเวลา การทำงานจะเป็นแบบ Work From Home ซึ่งมีการประชุมผ่านระบบออนไลน์มากขึ้น ระบบของโรงเรียนจะหันมาใช้ระบบ E-learning มากขึ้น ในขณะที่งานกิจกรรมต่างๆ ที่มีผู้คนจำนวนมากต้องมาอยู่รวมตัวกันอาจได้รับความนิยมลดลง รวมถึงมหกรรมกีฬาหรือกิจกรรมที่มีความแออัดของผู้เข้าร่วมงานอาจจะยังทำได้ยาก หรือมีผู้เข้าชมน้อยลงอย่างมีนัยยะสำคัญ การเว้นระยะห่างทางสังคม หรือ Social – Distancing การเดินทางไปเที่ยวน้อยลง ตลอดจนผลกระทบทางด้านเศรษฐกิจ การเปลี่ยนแปลงทางด้านเทคโนโลยีดิจิทัล และการเข้าสู่สังคมสูงอายุ และความหลากหลายทางด้านสังคมวัฒนธรรม อย่างไรก็ตามองค์การบริหารส่วนตำบลไทรขึง พยายามพัฒนาและเพิ่มสมรรถนะ และศักยภาพ เพื่อรองรับกับการเปลี่ยนแปลง เพื่อการพัฒนาท้องถิ่นในอนาคต

๒) ข้อสังเกต ข้อเสนอแนะ ผลจากการพัฒนา

๑.โครงการก่อสร้างถนนและปรับปรุงซ่อมแซมถนนที่ชำรุด เส้นทางคมนาคมให้ได้มาตรฐาน ประชาชนได้ใช้ประโยชน์ ได้รับความสะดวก ให้ดำเนินการอย่างเร่งด่วนทั่วถึง และครอบคลุมทุก

๒.โครงการขยายเขตไฟฟ้าเข้าในหมู่บ้านและไฟฟ้าสำหรับการเกษตร ให้ครบทุกครัวเรือน และขยายเขตไฟฟ้าสาธารณะให้ครอบคลุมทุกพื้นที่ทั้งตำบล เพื่อป้องกันภัยจากอุบัติเหตุ และอาชญากรรม

๓.การพัฒนาระบบประปาหมู่บ้านให้มีน้ำอย่างเพียงพอกับการอุปโภค บริโภค ตลอดปี โครงการก่อสร้างประปาผิวดินที่มีคุณภาพมาตรฐานน้ำดื่มสะอาด เพื่อให้บริการประชาชนที่ได้รับความเดือดร้อนน้ำประปาไม่เพียงพอต่อความต้องการ

๔ การจัดเตรียมความพร้อมของศูนย์พัฒนาเด็กเล็ก ด้านการจัดประสบการณ์การเรียนรู้สำหรับเด็กปฐมวัยในภาวะวิกฤต COVID - 19 ของครู และสถานศึกษาระดับปฐมวัย การสำรวจความพร้อมของผู้ปกครองในการใช้เครื่องมือ/สื่อออนไลน์ และความพร้อมที่จะเรียนรู้ร่วมกันกับเด็กปฐมวัยการกำหนดแนวทางการจัดกิจกรรมการเรียนรู้ที่บ้าน (Home-Based Learning) อย่างเหมาะสมตามความพร้อมและความแตกต่างของแต่ละครอบครัว โดยอาศัยการมีส่วนร่วมระหว่างสถานศึกษา ครู และผู้ปกครอง

๕.ในการจัดทำแผนพัฒนาท้องถิ่น หรือเพิ่มเติม เปลี่ยนแปลงแผนพัฒนาท้องถิ่น ควรมีการศึกษาวิเคราะห์และรวบรวมข้อมูลพื้นฐานที่เป็นปัจจุบันอย่างรอบด้าน ตลอดจนความต้องการของประชาชนหรือความเดือดร้อนจริงๆ ภายในตำบล ให้เกิดความเชื่อมโยงของการบูรณาการ เพื่อให้ได้แผนพัฒนาท้องถิ่นที่สมบูรณ์

๖.การแจ้งข้อมูลข่าวสารและการประชาสัมพันธ์ และสัญญานอินเตอร์เน็ตฟรีหรือบริการสาธารณะเพื่อให้ประชาชนได้ใช้ประโยชน์ในการเข้าถึงแหล่งข้อมูล ข่าวสารได้ง่ายและหลากหลายช่องทางมากขึ้น

๗.ควรมีการส่งเสริมการจัดเก็บรายได้เข้าองค์การบริหารส่วนตำบลไทรขึงให้มากขึ้น เพื่อให้มีรายได้จากการจัดเก็บเองมาพัฒนาตำบลให้เจริญมากขึ้น

๘.การปรับปรุงระบบป้องกันและบรรเทาสาธารณภัย การจัดตั้งศูนย์อาสาสมัครฉุกเฉินการแพทย์ตำบลเพื่อรองรับการบริการที่ประชาชน ที่มีความต้องการมากขึ้นและทันเหตุการณ์

๙.เกษตรกรโดยรวมยังมีปัญหาหนี้สินและมีฐานะยากจน มีความต้องการจะฝึกและพัฒนาอาชีพทางการเกษตรและตั้งกลุ่มวิสาหกิจ มีความต้องการมาก แต่ยังไม่สามารถตอบสนองได้ไม่ทั่วถึง เนื่องจากความต้องการของประชาชนที่มีหลากหลายอาชีพที่ต้องการฝึกอาชีพพัฒนาการเกษตร

๑๐.การสนับสนุน ส่งเสริมและพัฒนาให้แหล่งท่องเที่ยวทางวัฒนธรรมของตำบลไทรขึง เพื่อเผยแพร่และรักษาวัฒนธรรมอันดีงามของท้องถิ่น เป็นการบูรณาการร่วมกันระหว่างภาครัฐและองค์กรต่างๆ ในการจัดงานเทศกาล เพื่อเป็นการส่งเสริมการท่องเที่ยวและอนุรักษ์วัฒนธรรมประเพณี กระตุ้นให้การมีส่วนร่วมในการเป็นส่วนหนึ่งของชุมชนสร้างการเรียนรู้ด้านการส่งเสริมการท่องเที่ยวของชุมชน เพื่อให้ประชาชนในพื้นที่ สำนึกรักบ้านเกิดที่มีอารยธรรมอันยาวนานก่อให้เกิดความภาคภูมิใจ สร้างอาชีพให้เกิดรายได้ภายในท้องถิ่นได้

๑๑.การรณรงค์การคัดแยกขยะที่ต้นทาง ลดขยะตกค้างลดปัญหามลภาวะสิ่งแวดล้อม ส่งเสริมการมีส่วนร่วมของประชาชนในการคัดแยกขยะที่ต้นทาง การจัดการหาที่ทิ้งขยะการกำจัดขยะหรือบริหารจัดการขยะให้ถูกสุขลักษณะ ที่ดีและมีประสิทธิภาพ

๑๒.การนำระบบสารสนเทศมาให้บริการกับประชาชน ควรนำระบบสารสนเทศมาใช้ในการปฏิบัติงานภายในองค์กรเพื่อบริการประชาชนให้มากขึ้น เช่น ด้านการจัดเก็บรายได้ควรนำเทคโนโลยีมาใช้ในการปฏิบัติงาน หรือจัดทำการดำเนินการจัดส่งใบเสร็จรับเงินต้องการให้เพิ่มช่องทางในการนำเทคโนโลยีมาใช้เช่น การรับใบเสร็จรับชำระเงินอิเล็กทรอนิกส์ โดยจัดทำ Application และสามารถเรียกดูประวัติการชำระเงินย้อนหลังและสถานะการชำระเงิน เป็นต้น

๑๓ การส่งเสริมและสนับสนุนกองทุนหลักประกันสุขภาพในระดับท้องถิ่นหรือพื้นที่ ในการให้การสนับสนุนและส่งเสริมกิจกรรมกรณีเกิดโรคระบาดหรือภัยพิบัติในพื้นที่ ในการป้องกันและแก้ไขปัญหาสาธารณสุขได้ตามความจำเป็น เหมาะสม และทันต่อสถานการณ์ จากสถานการณ์การระบาดของโรคติดเชื้อไวรัสโคโรนา (COVID-19) ซึ่งมีแนวโน้มการระบาดเพิ่มมากขึ้น เพื่อให้การควบคุม ป้องกันการระบาดได้อย่างมีประสิทธิภาพและทันต่อสถานการณ์ในพื้นที่

๑๔ การช่วยเหลือประชาชนที่ประสบความเดือดร้อนกรณีโรคติดเชื้อไวรัสโคโรนา 2019 (โควิด-19) โดยจัดหาเครื่องอุปโภคบริโภคในการดำรงชีพให้กับประชาชน ภายใต้อำนาจหน้าที่ของท้องถิ่น ตามหลักเกณฑ์ที่กำหนด โดยประสานข้อมูล และบูรณาการร่วมระหว่างหน่วยงานที่เกี่ยวข้อง เพื่อดำเนินการแก้ไขปัญหาความเดือดร้อนอย่างทันท่วงที รวดเร็ว และทั่วถึง

๓ ผลจากการพัฒนา

จากการพัฒนาที่ผ่านมาพบว่าองค์การบริหารส่วนตำบลไทรขึง ได้ดำเนินการแก้ไขปัญหาให้กับประชาชนได้ในหลายเรื่อง และครอบคลุมทุกด้าน ตามปัจจัยทางด้านงบประมาณ คน และสิ่งของ ที่มีอยู่อย่างจำกัด โดยที่ผ่านมาพบว่าประชาชนมีความพึงพอใจ แต่ก็ยังมีปัญหาที่จะต้องแก้ไข เพื่อประโยชน์สุขของประชาชนเพื่อยกระดับคุณภาพชีวิตของประชาชนต่อไป

****






องค์การบริหารส่วนตำบลไทรขึง
อ.พรุพแสง จ.สุราษฎร์ธานี



วิสัยทัศน์

“ ยกระดับการศึกษา พัฒนาโครงสร้างพื้นฐาน
บูรณาการสิ่งแวดล้อม พร้อมสวัสดิการสังคม
บนพื้นฐานความอยู่ดีของประชาชน ”

